



MINISTERSTVO

ŽIVOTNÉHO PROSTREDIA
SLOVENSKEJ REPUBLIKY

Vodné plánovanie

Workshop

III. VODNÝ PLÁN SLOVENSKA NA ROKY 2022 - 2027

Ľudmila Strelková

*Ministerstvo životného prostredia Slovenskej republiky,
sekcia vôd*

Bratislava 11. marec 2025

Voda na Slovensku



96 % Slovenska –
medzinárodné povodie
rieky Dunaj

4% Slovenska -
medzinárodné povodie
rieky Visla



Vodné plánovanie

- 22. decembra 2000
 - smernica **2000/60/ES** Európskeho parlamentu a Rady, ktorou sa ustanovuje rámec pôsobnosti pre opatrenia spoločenstva v oblasti vodného hospodárstva (rámcová smernica o vode/RSV)
 - povinnosť transpozície a následne zabezpečiť jej implementáciu
- Slovensko už pred vstupom do EU malo legislatívne predpisy, koncepčné a plánovacie dokumenty v oblasti vôd na vysokej úrovni.
- RSV bola transponovaná v SR do **zákona č. 364/2004 Z. z.** o vodách a o zmene zákona SNR č. 372/1990 Zb. o priestupkoch v znení neskorších predpisov (vodný zákon) a jeho **vykonávacích predpisov**.
- Stratégia implementácie RSV v SR je navrhnutá v súlade so stratégiou implementácie RSV na úrovni EÚ (CIS) so zohľadnením národných prístupov a špecifik

Vodný plán Slovenska

- Výstupom implementačného procesu spoločnej vodnej politiky (RSV) - **plány manažmentu povodí**
- Cieľ - dosiahnuť environmentálne ciele rámcovej smernice o vode - dobrý stav vôd do roku 2015 resp. 2021 resp. **2027**.
- **Vodný plán Slovenska** (PM správneho územia povodia Dunaja a PM správneho územia povodia Visly)
- **11. máj 2022** - schválený vládou SR VPS 2022- 2027 (*uznesenie vlády SR č. 319/2022*)
- verejne prístupný dokument <https://www.minzp.sk/voda/vodny-plan-slovenska/> (Vodný plán Slovenska 2009, Vodný plán Slovenska 2015)
- **Program opatrení** - nástroj na dosiahnutie stanovených environmentálnych cieľov - **dosiahnutie dobrého stavu vôd a na vodu viazaných ekosystémov**, za účelom pozitívneho vplyvu na životné prostredie
- **priebežná správa o pokroku dosiahnutom pri realizácii plánovaného programu opatrení VPS (PMP)- do 22. decembra 2024**

Vodný plán Slovenska

aktualizácia 2027

Plány manažmentu povodí (**Vodný plán Slovenska**) sa **prehodnocujú a aktualizujú každých šesť rokov.**

Vecný a časový harmonogram (4. VPS)

- 22. december 2024 – návrh vecného a časového harmonogramu, zverejnenie
- december 2024 až jún 2025 – pripomienkovanie/prerokovanie s verejnosťou

Identifikácia významných vodohospodárskych problémov (VVP – 4.VPS)

- december 2025 – návrh VVP, zverejnenie
- december 2025 až jún 2026 – pripomienkovanie/konzultácia s verejnosťou

Návrh plánu manažmentu povodí

- december 2026 – návrh, zverejnenie
- 22. december 2026 až 22. jún 2027 – pripomienkovanie/konzultácia s verejnosťou
- vyhodnotenie pripomienok
- spracovanie konečného znenia
(**Vodný plán Slovenska 2028- 2033** – pozostávajúci z PMP Dunaja a PMP Visly)
- zaslanie kópií plánov manažmentu povodí na EK - 22. marec 2028



SEA



Schválenie vládou SR

Konzultatívny proces vo všetkých fázach prípravy aktualizácie

Vodný plán Slovenska

Environmentálne ciele a výnimky

- RSV – dosiahnutie environmentálnych cieľov – dobrý stav vôd
- **výnimky z dosiahnutia environmentálnych cieľov**
 - predĺženie konečného termínu (článok 4.4)
 - dosiahnutie menej prísnych cieľov za určitých podmienok (článok 4.5)
 - dočasné zhoršenie stavu/potenciálu v prípade prírodných príčin alebo „vyššej moci“ (článok 4.6)
 - všetky fyzikálne úpravy ÚPV, zmeny úrovne hladiny útvarov podzemnej vody, nový trvalo udržateľný rozvoj ovplyvňujúci dobrý stav vodných útvarov (**článok 4.7**).
- **legislatívne upravené v § 16 a 16a zákona č. 364/2004 Z. z. o vodách**

Správa EK

Tretie plány manažmentu povodia

Druhé plány manažmentu povodňových rizík



V Bruseli 4. 2. 2025
COM(2025) 2 final

SPRÁVA KOMISIE RADE A EURÓPSKEMU PARLAMENTU

o vykonávaní rámcovej smernice o vode (2000/60/ES) a smernice o povodniach (2007/60/ES)

**Tretie plány manažmentu povodia
Druhé plány manažmentu povodňových rizík**

{SWD(2025) 13 final} - {SWD(2025) 14 final} - {SWD(2025) 15 final} -
{SWD(2025) 16 final} - {SWD(2025) 17 final} - {SWD(2025) 18 final} -
{SWD(2025) 19 final} - {SWD(2025) 20 final} - {SWD(2025) 21 final} -
{SWD(2025) 22 final} - {SWD(2025) 23 final} - {SWD(2025) 24 final} -
{SWD(2025) 25 final} - {SWD(2025) 26 final} - {SWD(2025) 27 final} -
{SWD(2025) 28 final} - {SWD(2025) 29 final} - {SWD(2025) 30 final} -
{SWD(2025) 31 final} - {SWD(2025) 32 final} - {SWD(2025) 33 final} -
{SWD(2025) 34 final} - {SWD(2025) 35 final}

Správa EK

Tretie plány manažmentu povodia

Druhé plány manažmentu povodňových rizík

poskytuje Rade, novému Parlamentu, ako aj ostatným inštitúciám EÚ a zainteresovaným stranám **najnovšie dôkazy o stave vody, tlaku**, ktorému sú vodné zdroje vystavené, a **opatreniach členských štátov** na dosiahnutie environmentálnych cieľov stanovených v týchto dvoch smerniciach.

poskytuje komplexný **prehľad výziev** v oblasti **hospodárenia s vodami v EÚ**, ktorý sa stane podkladom pre vypracovanie budúcej stratégie odolnosti vodných zdrojov.

http://ec.europa.eu/environment/water/water-framework/impl_reports.htm

Správa EK

Tretie plány manažmentu povodia

Druhé plány manažmentu povodňových rizík

- Správa vychádza z posúdenia vypracovaného Komisiou, ktoré vypracovali a nahlásili členské štáty.
- Tieto plány sú založené na monitorovacích údajoch zhromaždených v rokoch 2016 až 2021.

AKÝ JE STAV VÔD V EÚ?

- 20 členských štátov
- približne 90% útvarov povrchových vôd EÚ (rieky, jazerá, brakické a pobrežné vody)
 - cca 97 000 útvarov povrchových vôd
- približne 90% útvarov podzemných vôd EÚ – cca 15 000 útvarov podzemných vôd.

Správa EK – Tretie plány manažmentu povodia

ZISTENIA Z PLÁNOV MANAŽMENTU POVODIA - EU

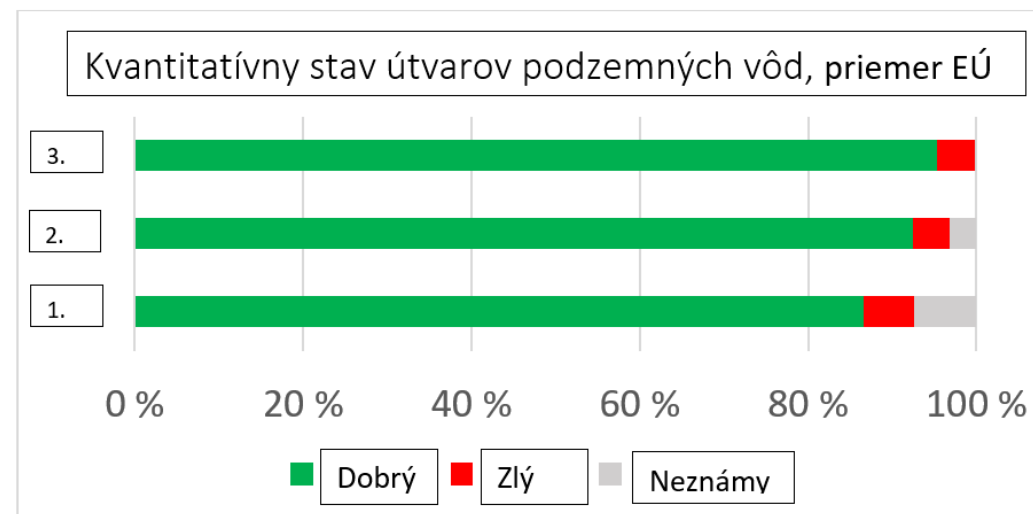
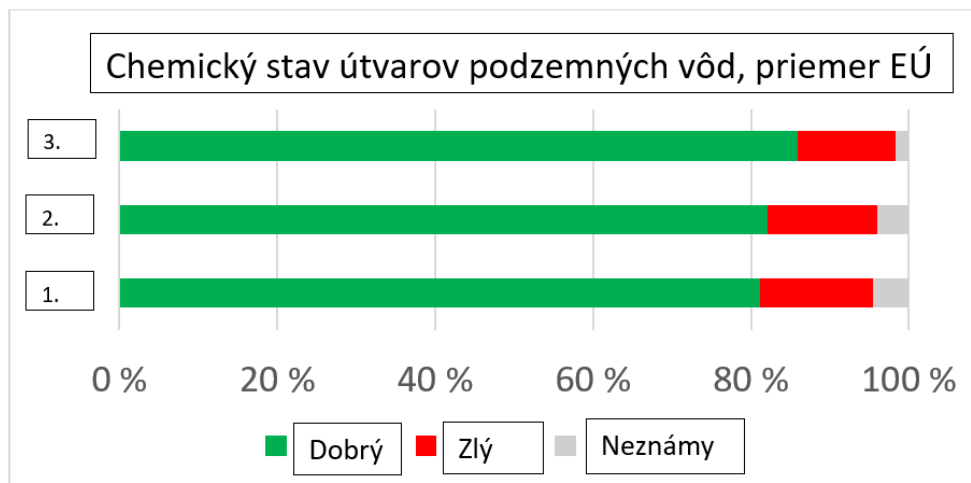
údaje 2016- 2021 – ČS (20) podľa rámcovej smernice o vode.

86 % útvarov podzemnej vody v EÚ

už dosiahol dobrý chemický stav

96 % útvarov podzemnej vody v EÚ

dosiahol dobrý kvantitatívny stav.

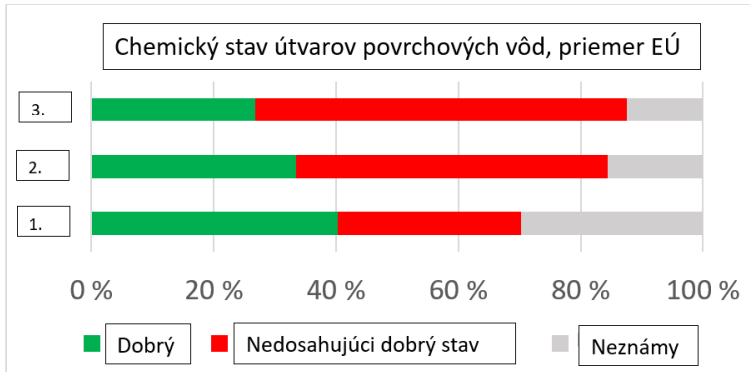


Správa EK – Tretie plány manažmentu povodia

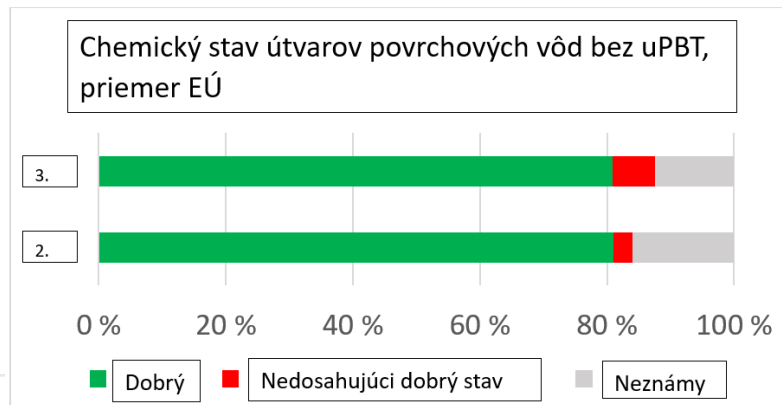
ZISTENIA Z PLÁNOV MANAŽMENTU POVODIA -EU

- Menej povzbudzujúca je situácia v prípade **povrchových vôd**:

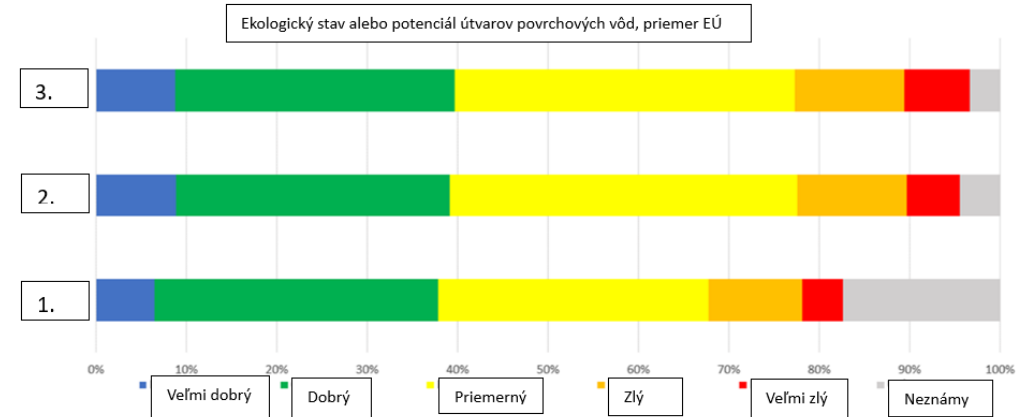
38 % útvarov je **v dobrom chemickom stave**



Bez všadeprítomných zlúčenín **by 81%** útvarov dosiahlo dobrý chemický stav

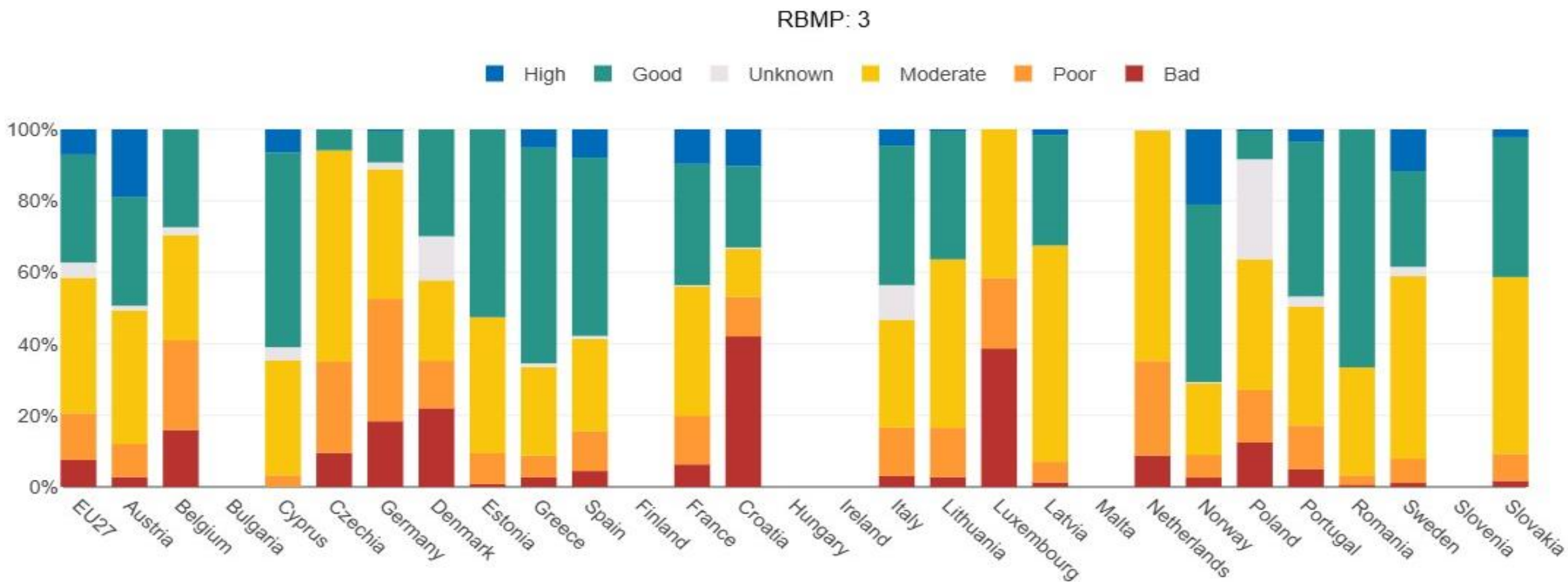


39,5 % v dobrom ekologickom stave alebo s dobrým ekologickým potenciálom.



Správa EK – Tretie plány manažmentu povodia

Ekologický stav/potenciál - povrchové vody – všetky EU štáty



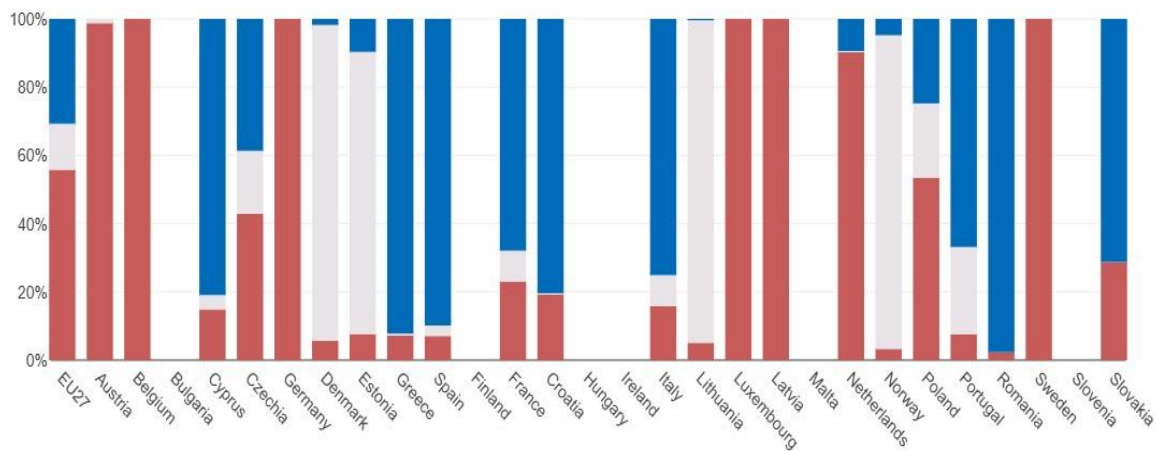
Správa EK – Tretie plány manažmentu povodia

Chemický stav, povrchové vody – všetky EU štáty

so všadeprítomnými látkami

RBMP: 3

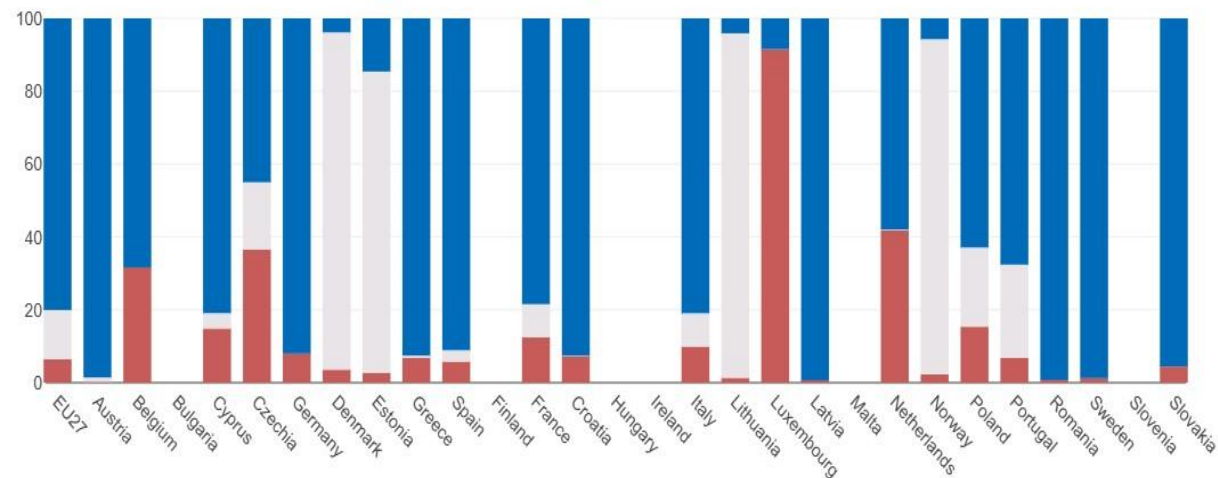
■ Good ■ Unknown ■ Failing to achieve good



bez všadeprítomných látok

RBMP: 3

■ Good ■ Unknown ■ Failing to achieve good



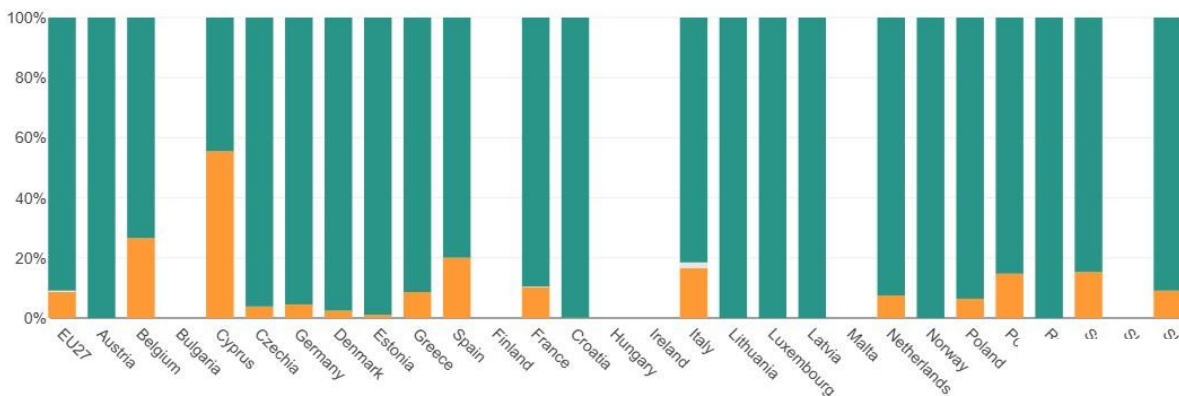
Správa EK – Tretie plány manažmentu povodia

Kvantitatívny a chemický stav vodných útvarov, podzemná voda – všetky EÚ štáty

Kvantitatívny stav

RBMP: 3

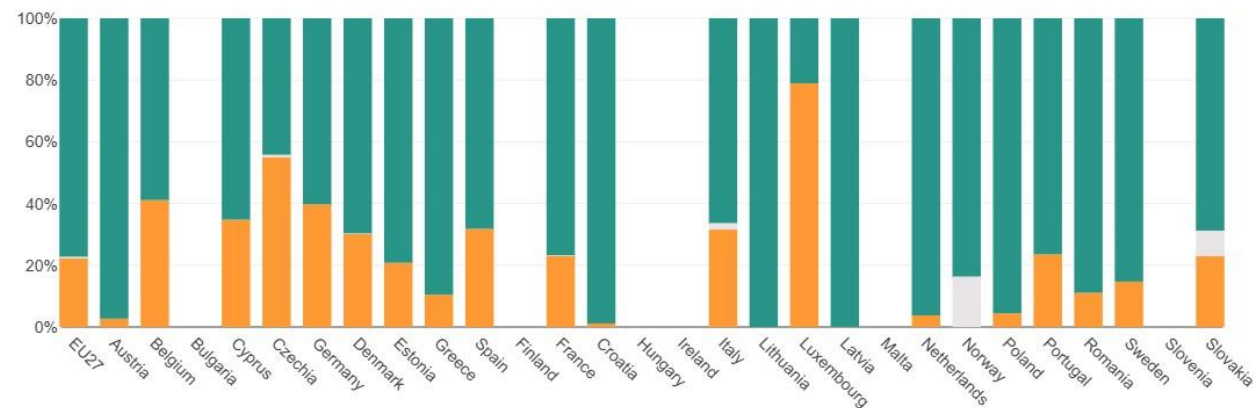
Good Unknown Poor




Chemický stav

RBMP: 3

Good Unknown Failing to achieve good





ĎAKUJEM ZA POZORNOSŤ