

Implementácia smernice 2000/60/ES Európskeho parlamentu a Rady z 23. októbra 2000

VODNÝ PLÁN SLOVENSKA

Plán manažmentu správneho územia povodia Visly

2. aktualizácia

Január 2022

Obsah

Zoznam najpoužívanějších skratiek	16
Zoznam príloh	18
Zoznam máp	19
Predslov	20
1 Úvod	24
1.1 Vzťahy medzi úrovňami riadenia od čiastkového povodia po celé medzinárodné povodie	27
1.2 Prístup k manažmentu povodia	27
2 Charakterizácia správneho územia povodia	29
2.1 Všeobecný opis správneho územia	29
2.1.1 Využívanie krajiny a krajinná pokrývka	30
2.1.2 Hydrologická bilancia	33
2.1.3 Klimatické pomery	35
2.2 Povrchové vody	36
2.2.1 Kategórie vodných útvarov	36
2.2.2 Typológia a referenčné podmienky	36
2.2.2.1 Typológia	37
2.2.2.2 Referenčné podmienky	37
2.2.3 Vymedzenie vodných útvarov	38
2.2.3.1 Vymedzenie výrazne zmenených a umelých vodných útvarov	41
2.3 Podzemné vody	46
2.3.1 Vymedzenie útvarov podzemnej vody	46
2.4 Prehľad významných vodohospodárskych problémov	47
2.4.1 Iné významné aktivity a novovznikajúce problémy	48
2.4.2 Integrácia s ostatnými sektorovými politikami	50
3 Register chránených území	52
3.1 Chránené oblasti určené na odber pitnej vody	52
3.2 Chránené oblasti určené na rekreáciu a vody určené na kúpanie	53
3.3 Chránené oblasti citlivé na živiny	53
3.4 Chránené územia vrátane európskej sústavy chránených území (Natura 2000)	54
3.4.1 *Európska sústava chránených území (Natura 2000)	55
3.5 Chránené oblasti pre ochranu hospodársky významných vodných druhov	58
3.6 Ochrana sladkých povrchových vôd vhodných pre život a reprodukciu pôvodných druhov rýb	58
4 Identifikácia významných vplyvov	60
4.1 Povrchové vody	62
4.1.1 Znečisťovanie povrchových vôd organickým znečistením	63
4.1.1.1 Organické znečistenie z komunálnych odpadových vôd	67
4.1.1.2 Organické znečistenie z významných priemyselných a iných zdrojov znečistenia	72

4.1.1.3	Organické znečistenie z poľnohospodárstva.....	72
4.1.2	Znečisťovanie povrchových vôd živinami	72
4.1.2.1	Znečistenie z bodových zdrojov znečistenia.....	73
4.1.2.2	Znečistenie živinami z difúznych zdrojov znečistenia	74
4.1.3	Znečisťovanie povrchových vôd prioritnými látkami a látkami relevantnými pre SR	76
4.1.3.1	Vypúšťanie odpadových vôd s obsahom špecifického znečistenia z potenciálnych významných priemyselných a iných bodových zdrojov znečistenia	77
4.1.3.2	Vypúšťanie komunálnych odpadových vôd - potenciálny zdroj špecifického bodového znečistenia	81
4.1.3.3	Potenciálne zdroje difúzneho znečistenia povrchových vôd prioritnými látkami a látkami relevantnými pre SR	81
4.1.3.4	Súpis emisií, vypúšťaní a únikov prioritných látok a látok relevantných pre SR	84
4.1.4	Významné hydromorfologické zmeny	86
4.1.4.1	Narušenie pozdĺžnej kontinuity	88
4.1.4.2	Morfologické zmeny koryta toku a narušenie bočnej spojitosti (laterálna konektivita)	90
4.1.4.3	Významné hydrologické zmeny	91
4.1.4.4	Výhľadové infraštruktúrne projekty	96
4.1.5	Iné významné antropogénne vplyvy	100
4.1.5.1	Invázne a nepôvodné druhy	100
4.1.5.2	Mimoriadne zhoršenie vôd	104
4.2	Podzemné vody.....	105
4.2.1	Znečisťovanie podzemných vôd.....	105
	Bodové zdroje znečistenia	106
	Difúzne (plošné) zdroje znečistenia.....	107
4.2.1.1	Znečisťovanie podzemných vôd dusíkatými látkami	107
4.2.1.2	Znečisťovanie podzemných vôd pesticídnymi látkami.....	115
4.2.1.3	Znečisťovanie podzemných vôd ostatnými nebezpečnými látkami	123
4.2.2	Zmena kvantity podzemných vôd	126
4.2.2.1	Odbery podzemných vôd.....	127
4.2.2.2	Prevody vody.....	133
4.2.2.3	Umelá infiltrácia	133
4.2.2.4	Vypúšťanie vôd do podzemných vôd	133
5	Monitorovacia sieť, ekologický stav/potenciál, chemický a kvantitatívny stav	134
5.1	Povrchové vody.....	134
5.1.1	Monitorovacia sieť.....	134
5.1.2	Spoľahlivosť hodnotenia	139
5.1.3	Ekologický stav a ekologický potenciál	139
5.1.3.1	Metodika hodnotenia	139
5.1.3.2	Výsledky hodnotenia	142
5.1.4	Chemický stav.....	144
5.1.4.1	Metodika hodnotenia	144
5.1.4.2	Výsledky hodnotenia chemického stavu.....	146
5.1.5	Hodnotenie množstva a režimu povrchových vôd	152
5.1.5.1	Hodnotenie hydrologického režimu.....	152
5.1.6	Dopady a analýza rizika	155
5.1.6.1	Vyhodnotenie dopadov.....	156

5.1.6.2	Riziko nedosiahnutia environmentálnych cieľov.....	157
5.2	Podzemné vody.....	158
5.2.1	Monitorovacia sieť.....	158
5.2.1.1	Monitorovanie kvality podzemných vôd	158
5.2.1.2	Monitorovanie kvantity podzemných vôd	163
5.1.1	Spoľahlivosť hodnotenia stavu.....	168
5.2.2	Chemický stav útvarov podzemných vôd	168
5.2.3	Kvantitatívny stav útvarov podzemných vôd.....	185
5.2.4	Vyhodnotenie rizika nedosiahnutia environmentálnych cieľov RSV do roku 2027	194
5.2.4.1	Kvalita podzemných vôd	195
5.2.4.2	Kvantita podzemných vôd	197
5.3	Chránené územia	199
5.3.1	Územia s povrchovou vodou určenou na odber pre pitnú vodu	199
5.3.2	Územia s vodou určenou na kúpanie	201
5.3.3	Územia s povrchovou vodou vhodnou pre život a reprodukciu pôvodných druhov rýb	201
5.3.4	Referenčné lokality.....	202
5.3.5	Oblasti citlivé na živiny vrátane oblastí ustanovených ako zraniteľné podľa smernice 91/676 EHS a oblastí ustanovené ako citlivé oblasti podľa smernice 91/271/EHS	202
5.3.5.1	Citlivé oblasti.....	203
5.3.5.2	Zraniteľné oblasti.....	203
5.3.6	Chránené územia vrátane európskej sústavy chránených území (Natura 2000).....	206
6	Environmentálne ciele a výnimky	208
6.1	Environmentálne ciele.....	208
6.1.1	Environmentálne ciele pre útvary povrchovej vody.....	208
6.1.2	Environmentálne ciele pre útvary podzemnej vody	208
6.1.3	Ciele pre chránené územia	209
6.2	Výnimky	213
6.2.1	Povrchové vody	213
6.2.1.1	Zdôvodnenie výnimiek	215
6.2.2	Podzemné vody	222
7	Ekonomická analýza využívania vody a návratnosť nákladov za vodohospodárske služby	223
7.1	Hospodársky význam vodohospodárskych služieb a využívania vody	223
7.1.1	Charakteristika vodohospodárskych služieb	225
7.1.2	Charakteristika využívania vôd	231
7.2	Trendy v kľúčových ekonomických ukazovateľoch a tendenciách do roku 2027	239
7.3	Návratnosť nákladov na vodohospodárske služby.....	267
7.4	Cenová politika za vodohospodárske služby.....	269
7.4.1	Cenová regulácia v oblasti výroby, distribúcie a dodávky pitnej vody verejným vodovodom a odvádzania a čistenia odpadovej vody verejnou kanalizáciou	274
7.4.2	Cenová regulácia vodohospodárskych služieb spojených s využívaním vodného toku	276
8	Program opatrení	278
8.1	Organické znečistenie.....	278

8.1.1	Prístup k návrhu programu opatrení	278
8.1.1.1	Pokrok dosiahnutý v realizácii programu opatrení 2. PMP	278
8.1.2	Návrh opatrení na znižovanie organického znečistenia	279
8.1.2.1	Základné opatrenia	279
8.1.2.2	Doplňkové opatrenia.....	281
8.2	Znečistenie povrchových vôd živinami	281
8.2.1	Prístup k návrhu programu opatrení	281
8.2.2	Návrh opatrení na znižovanie znečistenia živinami	281
8.2.2.1	Základné opatrenia	281
8.2.2.2	Doplňkové opatrenia.....	283
8.3	Znečistenie prioritnými a relevantnými látkami	284
8.3.1	Prístup k návrhu programu opatrení	284
8.3.2	Návrh opatrení na znižovanie znečistenia prioritnými látkami a relevantnými látkami	284
8.4	Opatrenia na elimináciu hydromorfologických vplyvov	290
8.4.1	Opatrenia na zabezpečenie pozdĺžnej kontinuity riek a biotopov	291
8.4.1.1	Prístup k návrhu opatrení.....	291
8.4.1.2	Návrh opatrení	292
8.4.2	Opatrenia na zlepšenie morfolologickej kvality.....	293
8.4.2.1	Prístup k návrhu opatrení.....	293
8.4.2.2	Návrh opatrení	294
8.4.3	Opatrenia na zlepšenie hydrologických podmienok.....	295
8.4.3.1	Prístup k návrhu opatrení.....	295
8.4.3.2	Návrh opatrení	295
8.4.4	Výhľadové infraštruktúrne projekty	296
8.5	Invázne terestrické druhy.....	297
8.6	Kvalita podzemných vôd.....	297
8.6.1	Prístup k návrhu programu opatrení	297
8.6.1.1	Znečistenie podzemných vôd dusíkatými látkami	298
8.6.1.2	Znečistenie podzemných vôd pesticídnymi látkami	299
8.6.1.3	Znečistenie podzemných vôd ostatnými nebezpečnými látkami	299
8.6.2	Návrh opatrení na znižovanie znečistenia podzemných vôd	299
8.6.2.1	Návrh opatrení na znižovanie znečistenia podzemných vôd dusíkatými látkami.....	299
8.6.2.2	Návrh opatrení na znižovanie znečistenia podzemných vôd pesticídnymi látkami	303
8.6.2.3	Návrh opatrení na znižovanie znečistenia podzemných vôd ostatnými nebezpečnými látkami	305
8.7	Kvantita podzemných vôd	309
8.7.1	Prístup k návrhu opatrení	309
8.7.2	Návrh opatrení	309
8.7.2.1	Základné opatrenia	310
8.7.2.2	Doplňkové opatrenia.....	310
8.8	Zmena klímy	311
8.8.1	Prístup k návrhu opatrení	311
8.8.2	Návrh opatrení	312
8.9	Náklady na opatrenia.....	313
8.9.1	Náklady na základné opatrenia na splnenie požiadaviek RSV čl. 11(3) (a) a jej prílohy VI, časť A ..	313

8.9.2	Náklady na základné opatrenia na splnenie požiadaviek RSV čl. 11(3) (b) – (l)	318
8.9.3	Celkové predpokladané náklady	322
8.10	Súhrn opatrení na dosiahnutie environmentálnych cieľov	326
9	Ochrana pred škodlivými účinkami vôd a zmena klímy	330
9.1	Zmena klímy	330
9.1.1	Slovensko a zmena klímy	331
9.1.1.1	Podrobnejšie hodnotenie vplyvu zmeny klímy	334
9.2	Ochrana pred povodňami	339
9.3	Sucho a nedostatok vody	342
9.3.1	Stav riešenia problematiky sucha v SR	342
9.3.1.1	Operatívne hodnotenie meteorologického a pôdneho sucha	343
9.3.1.2	Operatívne hodnotenie hydrologického sucha v povrchových vodách	345
9.3.1.3	Operatívne hodnotenie hydrologického sucha v podzemných vodách	347
9.3.2	Ekologické prietoky (E-flow)	365
10	Iné významné vodohospodárske otázky	370
10.1	Manažment sedimentov	370
10.1.1	Manažment kvantity sedimentov	370
10.1.1.1	Zmena bilancie sedimentov	370
10.1.1.2	Problematika kvantity sedimentov na Slovensku	371
10.1.1.3	Identifikácia potrebných aktivít	372
10.1.2	Manažment kvality sedimentov	374
10.1.2.1	Legislatívny rámec	374
10.1.2.2	Problematika kvality sedimentov na Slovensku	375
10.1.2.3	Identifikácia potrebných aktivít	376
10.2	Revitalizácia tokov	377
10.2.1	Revitalizácia - definície, vzťah k RSV a ciele	377
10.2.1.1	Terminológia a definície	377
10.2.1.2	Revitalizácia - kontext vo vzťahu k RSV	378
10.2.1.3	Ciele	380
10.2.2	Revitalizácia tokov - situácia v SR	380
10.2.2.1	Pred- a po-realizačné hydrobiologické a hydromorfologické monitorovanie	381
10.2.2.2	Výber útvarov povrchových vôd pre účely revitalizácie - algoritmus prioritizácie	382
11	Informovanie verejnosti a konzultácie	388
11.1	Informovanie verejnosti	388
11.2	Konzultácie	388
11.3	Posúdenie vplyvu na životné prostredie – SEA	390
12	Vyhodnotenie pokroku dosiahnutého oproti druhému plánovaciemu cyklu	391
12.1	Dosiahnutý pokrok	391
12.1.1	Charakterizácia správneho územia povodia	391
12.1.1.1	Typológia povrchových vôd a referenčné podmienky	391
12.1.1.2	Vymedzenie vodných útvarov	391
12.1.1.3	Významné vodohospodárske problémy	392
12.1.2	Identifikácia významných vplyvov	392

12.1.2.1	Znečisťovanie povrchových vôd.....	392
12.1.2.2	Významné hydromorfologické zmeny.....	392
12.1.2.3	Výhľadové infraštruktúrne projekty	392
12.1.2.4	Znečisťovanie podzemných vôd	393
12.1.2.5	Zmena kvantity podzemných vôd.....	393
12.1.3	Monitorovanie a hodnotenie stavu	394
12.1.3.1	Monitorovanie povrchových vôd.....	394
12.1.3.2	Hodnotenie stavu povrchových vôd	394
12.1.3.3	Monitorovanie podzemných vôd	395
12.1.3.4	Hodnotenie stavu podzemných vôd.....	395
12.1.4	Environmentálne ciele a výnimky	396
12.1.5	Ekonomická analýza využívania vody a návratnosť nákladov za vodohospodárske služby.....	396
12.1.6	Ochrana pred škodlivými účinkami vôd a zmena klímy	397
12.1.6.1	Zmena klímy.....	397
12.1.6.2	Ochrana pred povodňami.....	397
12.1.6.3	Sucho a nedostatok vody	397
12.1.7	Iné významné vodohospodárske otázky	397
12.2	Zvyšovanie poznania - konferencie a semináre, workshopy	398
12.3	Neistoty v pláne manažmentu SÚP Visly.....	399
13	Zoznam oprávnených orgánov	401
13.1	Systém kvality organizácií riadených MŽP SR.....	403
13.1.1	Systém zabezpečenia kvality v SHMÚ	403
13.1.2	Systém zabezpečenia kvality vo VÚVH	403
13.1.3	Systém zabezpečenia kvality v SVP, š. p.	403
13.1.4	Systém zabezpečenia kvality v SAŽP	404
13.2	Kontaktné miesta na získanie dokumentov.....	404
Literatúra	405

Zoznam najpoužívanejších skratiek

As	Arzén
AT	Atrazín
AWB	Umelý vodný útvar / Artificial Water Body
BAT	Najlepšia dostupná technológia / best available technique
BPK	Biologický prvok kvality
BSK5	Biochemická spotreba kyslíka
BÚ SAV	Botanický ústav Slovenskej akadémie vied
c	Koncentrácia
CIS	Spoločná implementačná stratégia / Common Implementation Strategy
CVPV	Kritériová hodnota (prahová hodnota) pre test Povrchová voda
ČOV	Čistiareň odpadových vôd
EIA	Posudzovanie vplyvov na životné prostredie (Environmental Impact Assessment)
EK	Európska komisia
ENK	Environmentálna norma kvality
EO	Ekvivalentný obyvateľ
EP	Európsky parlament
EPER	Európsky register inventarizácie chemických znečisťujúcich látok
EPo	Ekologický potenciál
E-PRTR	Európsky register uvoľňovania a prenosov znečisťujúcich látok
EÚ	Európska únia
EZ	Environmentálna záťaž
FCHPK	Fyzikálno-chemické prvky kvality
GEP	Dobry ekologický potenciál / Good Ecological Potential
GES	Dobry ekologický stav / Good Ecological Status
GIS	Geografický informačný systém / Geographic Information System
GQA test	Všeobecný test hodnotenia kvality
H	Výška, hladina podzemnej vody
HDP	Hrubý domáci produkt
HEP	Hydroenergetický potenciál
HMWB	Výrazne zmenený vodný útvar / Heavily Modified Water Body
CHSK _{Cr}	Chemická spotreba kyslíka dichrómanom
CHSK _{Mn}	Chemická spotreba kyslíka manganistanom
CHÚ	Chránené územie
CHVO	Chránená vodohospodárska oblasť
IKŽ MZ SR	Inšpektorát kúpeľov a žriediel Ministerstva zdravotníctva Slovenskej republiky
IMZZ	Integrovaný monitoring zdrojov znečistenia
IPKZ	Integrovaná prevencia a kontrola znečisťovania
IQR	Metóda medzikvartilového rozpätia
IS EZ	Informačný systém environmentálnych záťaží
IT	Intervenčné kritérium
KIMS	Komplexný informačný a monitorovací systém
KTJ	Kolóniu tvoriaca jednotka
KTM	Kľúčový typ opatrenia / Key Type of Measure
KVP	Koncepcia vodnej politiky SR do roku 2030 s výhľadom do roku 2050
LOQ	Medza stanovenia / Limit of Quantification
LP	Lesná pôda
MEP	Maximálny ekologický potenciál
MF SR	Ministerstvo financií SR
MKOD	Medzinárodná komisia pre ochranu rieky Dunaj / International Commission for the Protection of the Danube River (ICPDR)
MM	Monitorovacie miesto
MP SR	Ministerstvo pôdohospodárstva Slovenskej republiky

MPC	Maximálna prípustná koncentrácia
MPRV SR	Ministerstvo pôdohospodárstva a rozvoja vidieka Slovenskej republiky
MQ	Minimálnehy bilančný prietok
MR	Maďarská republika
MSD	Medzinárodný súdny dvor
MZ SR	Ministerstvo zdravotníctva Slovenskej republiky
MZV	Mimoriadne zhoršenie (kvality) vôd
MŽP SR	Ministerstvo životného prostredia Slovenskej republiky
N	Dusík
NBS	Národná banka Slovenska
NK	Norma kvality pre podzemné vody
NKP	Národný klimatický program Slovenskej republiky
NPR	Národná prírodná rezervácia
NRZ	
NS	Nepriaznivý stav biotopu
NV	Nariadenie vlády
O ₂	Rozpustený kyslík
OECD	Organizácia pre hospodársku spoluprácu a rozvoj / Organisation for Economic Cooperation and Development
OP	Ochranné pásmo
OP KŽP	Operačný program Kvalita životného prostredia
OP ŽP	Operačný program Životné prostredie
OPVZ	Ochranné pásmo vodárenského zdroja
OSN	Organizácia spojených národov
P	Fosfor
PAU	Polycyklické aromatické uhľovodíky
PCB	Polychlórované bifenyly
PCE	Tetrachlórétén
PEK	Pomer ekologickej kvality
PH	Prahová hodnota
PK	Prvok kvality
PMP	Plán manažmentu povodia
POR	Prípravok na ochranu rastlín
PP	Poľnohospodárska pôda
PPOR	Používanie prípravkov na ochranu rastlín
PS	Priaznivý stav biotopu
PZPH	Prevenca závažných priemyselných havárií
PvV	Povrchová voda
PzV	Podzemná voda
Q	Prietok, výdatnosť prameňa
REZ	Registra environmentálnych záťaží
RSV	Smernica Európskeho parlamentu a Rady (EÚ) 2000/60/ES z 23. októbra 2000, ktorou sa ustanovuje rámec pôsobnosti pre opatrenia spoločenstva v oblasti vodného hospodárstva (rámcová smernica o vode) / Water Framework Directive
SAŽP	Slovenská agentúra životného prostredia
SEA	Strategické environmentálne hodnotenie / Strategic Environmental Assessment
SEzPzV	Suchozemské ekosystémy závislé na podzemných vodách
SHMÚ	Slovenský hydrometeorologický ústav
SIŽP	Slovenská inšpekcia životného prostredia
SO ₄ (2-)	Sírany
SR	Slovenská republika
SS	Stokové siete
SÚP	Správne územie povodia
SÚPD	Správne územie povodia Dunaja
SÚPV	Správne územie povodia Visly

SV, SKV	Skupinový vodovod
SVP	Slovenský vodohospodársky podnik, š. p.
ŠGÚDŠ	Štátny geologický ústav Dionýza Štúra
ŠOP SR	Štátna ochrana prírody Slovenskej republiky
ŠÚ SR	Štatistický úrad Slovenskej republiky
TCE	Trichlórétén
TML	Trvalo monitorovaná lokalita
TOC	Celkový organický uhlík
TV	Cieľová hodnota
ÚEV	Územie európskeho významu
ÚKE SAV	Ústav krajiny ekológie Slovenskej akadémie vied
ÚKSÚP	Ústredný kontrolný a skúšobný ústav poľnohospodársky v Bratislave
UNDP GEF	United Nations Development Program - Global Environmental Facility
UNEP	United Nations Environment Programme
ÚPoV	Útvar povrchovej vody
ÚPzV	Útvar podzemnej vody
ÚRSO	Úrad pre reguláciu sieťových odvetví
ÚVZ	Úrad verejného zdravotníctva
VHB	Vodohospodárska bilancia
VK	Verejná kanalizácia
VN	Vodná nádrž
VS	Vodárenská spoločnosť
VTVzT	Významný trvalo vzostupný trend
VÚ	Vodný útvar: útvar povrchovej vody a/alebo útvar podzemnej vody
VÚVH	Výskumný ústav vodného hospodárstva
VV	Verejný vodovod
VVP	Významný vodohospodársky problém
WMO	Svetová meteorologická organizácia
ZZ	Zdroj znečistenia
ŽP	Životné prostredie

Zoznam príloh

- Príloha 4.1 Zoznam aglomerácií s veľkosťou nad 2 000 EO
- Príloha 4.2 Významné priemyselné a ostatné zdroje znečistenia povrchových vôd
- Príloha 4.3 Významné vplyvy znečistenia z prevádzok IPKZ s nepriamym vypúšťaním odpadových vôd
- Príloha 4.4 Metodické prístupy k určovaniu hydromorfologickej kvality vodných útvarov
- Príloha 4.5a Infraštruktúrne projekty s posúdením uplatniteľnosti článku 4.7 RSV podľa „Postupov pre posudzovanie infraštruktúrnych projektov podľa čl. 4.7 RSV“
- Príloha 4.5b Infraštruktúrne projekty s posúdením uplatniteľnosti článku 4.7 RSV podľa metodického usmernenia č. 36 krok 1 (resp. podľa § 16a vodného zákona)
- Príloha 5.1 Útvary povrchových vôd, vyhodnotenie stavu / potenciálu, vplyvy, dopady, výnimky
- Príloha 5.2 Zoznam chemických prvkov kvality s pracovnými kritériami používaných analytických metód
- Príloha 7.1 Charakteristika využívania vody v správnom území povodia Dunaja
- Príloha 7.2 Prehľad prognóz základných makroekonomických ukazovateľov
- Príloha 7.3 Pojmy súvisiace s implementáciou článku 9 RSV z pohľadu realizovaných vodohospodárskych služieb
- Príloha 8.1a Opatrenia pre aglomerácie nad 2000 EO – stokové siete
- Príloha 8.1b Analýza potrieb naliehavosti výstavby SS a ČOV v aglomeráciách nad 2000 EO
- Príloha 8.2 Prevádzky podliehajúce zosúladieniu so smernicou EP a Rady 2010/75/EU o priemyselných emisiách (transponovaná do zákona č. 39/2013 Z. z. a Vyhlášky MŽP SR č.183/2013 Z. z v znení neskorších predpisov)

- Príloha 8.4b Návrh opatrení pre elimináciu významného narušenia pozdĺžnej kontinuity tokov a habitatov
- Príloha 8.4c Návrh opatrení na elimináciu významného narušenia pozdĺžnej kontinuity tokov a habitatov - potreba trilaterálneho posúdenia spriechodnenia
- Príloha 8.6 Opatrenia na znižovanie znečistenia prioritnými a relevantnými látkami
- Príloha 8.8 Zoznam navrhovaných opatrení na dosiahnutie environmentálnych cieľov RSV (s priradením národných kódov a kľúčových typov opatrení)
- Príloha 10.1 Priorizácia revitalizácie

Zoznam máp

- Mapa 1.1 Správne územia povodí Dunaja a Visla a pôsobnosť oprávneného orgánu
- Mapa 2.1 Útvary povrchovej vody a ich typy
- Mapa 2.2 Útvary podzemnej vody v kvartérnych sedimentoch
- Mapa 2.3 Útvary podzemnej vody v predkvartérnych horninách
- Mapa 2.4 Útvary podzemnej vody v geotermálnych štruktúrach
- Mapa 3.1 Chránené územia
- Mapa 4.1a Odvádzanie a čistenie odpadových vôd z aglomerácií nad 2000 EO – rok 2018 (podľa kritérií 91/271/EHS)
- Mapa 4.1b Odvádzanie a čistenie odpadových vôd z aglomerácií nad 2000 EO – výhľad k roku 2027 (podľa kritérií 91/271/EHS)
- Mapa 4.2a Kategórie potenciálne významných priemyselných a ostatných bodových zdrojov znečistenia povrchových vôd – rok 2017
- Mapa 4.2b Potenciálne významné priemyselné a ostatné bodové zdroje znečistenia povrchových vôd – rok 2017
- Mapa 4.3 Narušenie pozdĺžnej spojitosti riek a biotopov – rok 2020
- Mapa 4.4 Významní odberatelia podzemných vôd - dokumentované vplyvy na kvantitatívny stav útvarov podzemných vôd
- Mapa 4.5 Biologická kontaminácia vodných útvarov povrchových vôd inváznymi druhmi – obdobie 2013 až 2018
- Mapa 5.1 Monitorovacie stanice pre základný a prevádzkový monitoring povrchových vôd - obdobie 2013 až 2018
- Mapa 5.2a Monitorovacie miesta na monitorovanie kvantitatívneho a chemického stavu podzemných vôd v kvartérnych a predkvartérnych útvaroch podzemných vôd - rok 2018
- Mapa 5.2b Monitorovacie miesta účelového monitorovania dusíkatých látok v podzemných vodách v zraniteľných oblastiach - rok 2018
- Mapa 5.3 Ekologický stav / potenciál útvarov povrchových vôd – obdobie 2013 až 2018
- Mapa 5.4 Chemický stav útvarov povrchových vôd – obdobie 2013 až 2018
- Mapa 5.4a Hodnotenie chemického stavu útvarov povrchových vôd bez všadeprítomných látok – obdobie 2013 až 2018
- Mapa 5.5a Chemický stav útvarov podzemných vôd v kvartérnych sedimentoch
- Mapa 5.5b Chemický stav útvarov podzemných vôd v predkvartérnych horninách
- Mapa 5.6a Kvantitatívny stav útvarov podzemných vôd v kvartérnych sedimentoch
- Mapa 5.6b Kvantitatívny stav útvarov podzemných vôd v predkvartérnych horninách
- Mapa 6.1 Výnimky z dosiahnutia dobrého ekologického stavu k roku 2027 pre útvary povrchových vôd

Predslov

V roku 2000 sa v smernici 2000/60/ES Európskeho parlamentu a Rady z 23. októbra 2000, ktorou sa ustanovuje rámec pôsobnosti pre opatrenia spoločenstva v oblasti vodného hospodárstva (ďalej len „rámcová smernica o vode“ alebo „RSV“) predstavili nové ambiciózne ciele ochrany a obnovy vodných ekosystémov, ktorých napĺňanie je základnou podmienkou dlhodobého udržateľného využívania vody pre ľudí, prírodu a hospodárstvo. Environmentálne ciele sa stali ústrednou myšlienkou ochrany vodného prostredia a integrovaného prístupu k vodnému hospodárstvu na úrovni povodia. Kľúčovým nástrojom na dosahovanie cieľov RSV sú plány manažmentu povodí.

Plány manažmentu povodí zahŕňajú postupy a spôsoby dosahovania cieľov RSV a ich neoddeliteľnou súčasťou je program opatrení na dosiahnutie cieľov RSV do roku 2015. V rámcovej smernici o vode sa uznáva, že dosiahnutie dobrého stavu vôd môže v prípade niektorých vodných útvarov trvať dlhšie. Preto smernica členským štátom umožňuje uplatniť výnimku vzhľadom na prírodné podmienky daného vodného útvaru a predĺžiť lehotu až do roku 2027, prípadne aj na neskôr (čl. 4 ods.4 písm. c) RSV). Lehota na dosiahnutie dobrého stavu vôd sa okrem iného môže predĺžiť aj vtedy, keď je dosiahnutie dobrého stavu daného vodného útvaru do roku 2015 technicky nemožné alebo neúmerne nákladné (čl.4.ods. 5 a ods.7 RSV). V prípade uplatnenia výnimiek musia byť tieto v pláne manažmentu povodia odôvodnené a vysvetlené.

Na základe týchto skutočností celý proces implementácie RSV bol rozložený do dlhšieho časového obdobia (plánovacích cyklov) rokov 2003 – 2027. Prvým dôležitým medzníkom v rámci prvého plánovacieho cyklu bol rok 2009, kedy museli byť verejnosťou odsúhlasené, vládou SR schválené a následne vydané plány manažmentu povodí. Kľúčovou etapou implementácie RSV bola realizácia programov opatrení na zabezpečenie dosiahnutia environmentálnych cieľov v rokoch 2009 až 2012 a následne vyhodnotenie ich účinnosti do roku 2015, kedy sa mal dosiahnuť „dobrý stav“ vôd. Ďalšími významnými medzníkmi, kedy museli byť verejnosťou odsúhlasené, vládou SR schválené a následne vydané plány manažmentu povodí, v rámci druhého plánovacieho cyklu, bol rok 2015 s realizáciou programu opatrení na zabezpečenie dosiahnutia environmentálnych cieľov v rokoch 2016 až 2018 a s vyhodnotením ich účinnosti do roku 2021 a v rámci tretieho plánovacieho cyklu, ktorý v súčasnosti prebieha, rok 2021 s realizáciou programu opatrení na zabezpečenie dosiahnutia environmentálnych cieľov v rokoch 2022 až 2024 a s vyhodnotením ich účinnosti do roku 2027.

Prvé a druhé plány manažmentu povodí boli predmetom posúdenia Európskou Komisiou (EK). Z týchto posúdení vyplýva, že hoci bol zaznamenaný pokrok pri napĺňaní cieľa dosiahnutia dobrého stavu vôd, v prípade významného počtu vodných útvarov sa nepodarí do roku 2015 resp. do roku 2021 dosiahnuť. Podľa správy EEA o stave vôd v Európe (European waters: Assessment of status and pressures 2018), v rámci druhého plánovacieho cyklu (2016 – 2021) v porovnaní s prvým plánovacím cyklom (2009 – 2015) sa zlepšil stav iba obmedzeného počtu vodných útvarov. Príčinou môže byť neskorá identifikácia rôznych vplyvov, dlhší čas potrebný na vypracovanie účinných opatrení, pomalé zavádzanie opatrení, čas odozvy prírody, kým začnú opatrenia účinkovať, ale aj sprísnené normy kvality a zlepšené monitorovanie a podávanie správ, čo viedlo k tomu, že klasifikácia stavu vodných útvarov sa zmenila z predchádzajúceho „neznámy“ na terajší „neuspokojivý“.

Celkovo bolo vyvinuté značné úsilie pri vykonávaní rámcovej smernice o vode. Kladný účinok malo aj zlepšené vykonávanie ďalších s vodou súvisiacich smerníc, predovšetkým smerníc o čistení komunálnych odpadových vôd, o dusičnanoch a o priemyselných emisiách, ako aj práva EÚ v oblasti chemických látok.

V závere správy agentúry EEA sa konštatuje, že európske vody zostávajú pod značným tlakom znečistenia pochádzajúceho z difúzných zdrojov (napríklad poľnohospodárstva, dopravnej infraštruktúry) a bodových zdrojov (napríklad priemyslu alebo výroby energie), nadmerného odberu a hydromorfologických zmien spôsobených širokou škálou ľudských činností.

V Slovenskej republike na základe dosiahnutého pokroku v realizácii opatrení v rámci prvého plánovacieho cyklu, obsiahnutých v plánoch manažmentu povodí a vo Vodnom pláne Slovenska (schválený uznesením vlády SR č. 109/2010), ako aj v rámci druhého plánovacieho cyklu, obsiahnutých v aktualizovaných plánoch manažmentu povodí a vo Vodnom pláne Slovenska (schválený uznesením vlády SR č. 6/2016) možno očakávať pokrok pri napĺňaní environmentálnych cieľov RSV, avšak dobrý stav vôd pre všetky útvary povrchových a podzemných vôd sa nepodarí do roku 2015 resp. 2021

dosiahnuť. Za účelom odstránenia prekážok obmedzujúcich opatrenia alebo realizáciu opatrení na ochranu vodných zdrojov a ich racionálne/efektívne využívanie s dôrazom na prioritné aktivity, ktoré sú priamo spojené s implementáciou rámcovej smernice o vode, smernice o manažmente povodňových rizík a iných s vodou súvisiacich smerníc, ako aj ďalších tém relevantných pre vodné hospodárstvo SR, v rámci tretieho plánovacieho cyklu sa druhé plány manažmentu povodí musia prehodnotiť a aktualizovať.

Organickou súčasťou plánov manažmentu povodí a Vodného plánu Slovenska, sú od roku 2015 plány manažmentu povodňového rizika. Prvé plány manažmentu povodňového rizika vypracované v súlade s požiadavkami smernice 2007/60/ES Európskeho parlamentu a Rady o hodnotení a manažmente povodňových rizík obsahujú súhrn opatrení a stanovenie ich priorit so zameraním na dosiahnutie cieľov manažmentu povodňových rizík.

Legislatívny rámec

Aktom schválenia RSV vznikla pre členské štáty EÚ povinnosť do 22. decembra 2003 ju transponovať do národnej legislatívy a následne zabezpečiť jej implementáciu. Pre Slovenskú republiku, v tom čase ako prístupujúcu krajinu k EÚ, vznikla táto povinnosť k dátumu jej vstupu, t. j. k 1. máju 2004, kedy bola RSV transponovaná do zákona č. 364/2004 Z. z. o vodách a o zmene zákona SNR č. 372/1990 Zb. o priestupkoch v znení neskorších predpisov (vodný zákon) v znení neskorších predpisov a jeho vykonávacích predpisov.

RSV vytvára právny rámec na ochranu a zlepšenie stavu vodných ekosystémov a trvalo udržateľné, vyvážené a spravodlivé využívanie vôd. Zavádza pre vodné hospodárstvo prístup založený na riečnych povodiach, prirodzených geografických a hydrologických jednotkách a ukladá konkrétne termíny členským krajinám EÚ pre vypracovanie plánov manažmentu povodí, ktorých súčasťou sú programy opatrení. Nový prístup k ochrane vôd umožňuje vytvoriť jednotný systém hodnotenia vôd v rámci krajín EÚ prinášajúci spoľahlivé a porovnateľné výsledky o stave vodných útvarov v ktoromkoľvek regióne Európy, ako aj rovnaký postup pri určovaní cieľov a realizácii nevyhnutných opatrení na ochranu a zlepšenie stavu vôd. Predmetom RSV sú vody povrchové (rieky, jazerá), prechodné, pobrežné, podzemné a za určitých špecifických podmienok i terestriálne ekosystémy závislé na vode a mokrade. Hlavným environmentálnym cieľom RSV je dosiahnutie dobrého stavu všetkých vôd do roku 2015, resp. najneskôr do roku 2027. Dobrý stav predovšetkým pre útvary povrchových vôd predstavuje dosiahnutie dobrého ekologického stavu a dobrého chemického stavu alebo dobrého ekologického potenciálu a dobrého chemického stavu pre umelé a výrazne zmenené útvary povrchových vôd a pre útvary podzemných vôd dosiahnutie dobrého chemického stavu a dobrého kvantitatívneho stavu. Akým spôsobom a kedy sa ciele a ostatné požiadavky RSV dosiahnu, stanovuje plán manažmentu príslušného povodia obsahujúci program opatrení. Termín vyhotovenia plánov manažmentu povodí pre prvý plánovací cyklus bol 22. december 2009. Ich aktualizácia sa vykonáva každých šesť rokov. Týmto plánovacím dokumentom SR vstupuje do 2. cyklu ohraničeného rokmi 2016 až 2021.

Administratívne zabezpečenie plnenia požiadaviek RSV

V zmysle platného vodného zákona sa v SR vyhotovuje Vodný plán Slovenska, ktorý pozostáva z plánov manažmentu povodí pre správne územia:

- a) povodia Dunaja, ktorý obsahuje plány manažmentu čiastkových povodí Morava, Dunaj, Váh, Hron, Ipel', Slaná, Bodva, Hornád, Bodrog,
- b) povodia Visly, ktorý obsahuje plán manažmentu čiastkového povodia Dunajca a Popradu

Okrem národných plánov manažmentu povodí sa SR podieľa na tvorbe medzinárodných plánov, ktoré koordinuje Medzinárodná komisia pre ochranu rieky Dunaj (MKOD) a to:

- Medzinárodné správne územie povodia Dunaja – s riešením otázok relevantných pre Dunaj,
- Medzinárodné sub-povodie rieky Tisa – s riešením otázok relevantných pre medzinárodné povodie Tisa.

Koordinácia implementácie RSV

Vykonávanie rámcovej smernice o vode bolo od roku 2001 podporované prostredníctvom neformálnej spolupráce v kontexte spoločnej implementačnej stratégie, prijatej členskými štátmi EÚ v máji 2001,

ktorú uskutočňovali predstavitelia vodohospodárskych subjektov členských štátov a Komisia, spolu so všetkými príslušnými zainteresovanými stranami. Výsledkom spoločnej implementačnej stratégie, ktorá je významnou platformou na výmenu skúseností a osvedčených postupov, sú strategické dokumenty a technické materiály, od ktorých sa odvíjajú stratégie na úrovni medzinárodných povodií a národné stratégie jednotlivých členských štátov.

Na základe úspešnej spolupráce v priebehu minulého desaťročia a na základe návrhov Water Blueprint, ktorý publikovala Komisia v novembri 2012 spolu s 3. implementačnou správou RSV a záverov Rady prijatých dňa 17. 12. 2012, v roku 2013 bola prijatá „Spoločná implementačná stratégia pre rámcovú smernicu o vode (2000/60/ES) a smernicu o povodniach (2007/60/ES)“ s pracovným programom na obdobie rokov 2013 – 2015 „Posilnenie implementácie vodnej politiky EÚ prostredníctvom druhých plánov manažmentu povodií“. Tento pracovný program nadväzuje na hodnotenie prvých plánov manažmentu povodií EK a bol navrhnutý na podporu druhého plánovacieho cyklu a na dosiahnutie cieľov RSV v súlade s Plánmi manažmentu povodňového rizika tak, aby bol v súlade s pracovným programom pre spoločnú implementačnú stratégiu rámcovej smernice o morskej stratégii a implementačnými aktivitami iných s vodou súvisiacich smerníc.

Na rokovaní vodných riaditeľov EÚ v Luxemburgu v novembri 2015 bola schválená „Spoločná implementačná stratégia pre rámcovú smernicu o vode (2000/60/ES) a pre smernicu o manažmente a hodnotení povodňových rizík (2007/60/ES), Pracovný program na roky 2016-2018“. Tento pracovný program bol založený na skúsenostiach s implementáciou rámcovej smernice o vode, environmentálnymi normami kvality, smernice o podzemných vodách a smernice o manažmente a hodnotení povodňových rizík medzi jej nadobudnutím účinnosti a rokom 2015. Činnosti plánované v tomto Pracovnom programe boli z veľkej časti dokončené do konca roka 2018. Po diskusii na stretnutiach vodných riaditeľov EÚ, Strategickej koordinačnej skupiny (SCG) a existujúcich pracovných skupín CIS bol v rámci „Spoločnej implementačnej stratégie pre rámcovú smernicu o vode (2000/60/es) a pre smernicu o manažmente a hodnotení povodňových rizík (2007/60/ES)“ vypracovaný „Pracovný program na roky 2019-2021“. Hlavné ciele tohto pracovného programu zostávajú, ako to bolo v prípade predchádzajúcich pracovných programov, t. j. zabezpečiť lepšie vykonávanie právnych predpisov o vode a podporiť začlenenie otázok súvisiacich s vodou do iných environmentálnych politík, ako aj do iných sektorových politík, ako sú napr. poľnohospodárstvo, doprava alebo energetika, pričom tento pracovný program sa má zamerať najmä na výmenu skúseností s cieľom zlepšovania implementácie s vodou súvisiacich smerníc.

Keďže plány manažmentu povodií a plány manažmentu povodňových rizík sú kľúčovými nástrojmi manažmentu vôd v EÚ, sú veľmi dôležité pre plnenie záväzkov prijatých v rámci cieľov trvalo udržateľného rozvoja (Sustainable Development Goals -SDGs), najmä SDG6.

Pre národnú úroveň bola vypracovaná *Stratégia pre implementáciu Rámcovej smernice o vode v Slovenskej republike*, ktorá bola schválená uznesením vlády SR č. 46/2004 zo dňa 21. januára 2004 a každoročne sa vykonáva jej aktualizácia s detailnejším plánom úloh na najbližšie roky v súlade so stratégiou EÚ.

Základom národnej stratégie je organizačná štruktúra pracovných skupín, ktorá odpovedá súčasne platným štruktúram uplatňovaným v rámci EK a ktorá zohľadňuje aj národné potreby a špecifiká, ktoré vyplynuli z poznatkov a skúseností získaných v rámci procesu implementácie RSV v ostatnom období a vymedzenie zodpovednosti rezortných organizácií podieľajúcich sa na príprave plánov manažmentu správnych území povodií. Spoluprácu s EÚ na MŽP SR zabezpečuje sekcia environmentálnej politiky a zahraničných vecí. Koordinátorom implementácie RSV je sekcia vôd.

Medzinárodná spolupráca

Implementácia RSV na hraničných vodách so susednými štátmi – členmi EÚ je zabezpečovaná na základe nasledujúcej medzištátnej zmluvy a medzivládnych dohôd:

- Zmluva medzi Československou socialistickou republikou a Rakúskou republikou o úprave vodohospodárskych otázok na hraničných vodách zo 7. decembra 1967, podpísaná vo Viedni. Zmluva bola po vzniku Slovenskej republiky v roku 1993 zmluvnými stranami vzájomne sukcesovaná;
- Dohoda medzi vládou Československej socialistickej republiky a vládou Maďarskej ľudovej republiky o úprave vodohospodárskych otázok na hraničných vodách z 31. mája 1976,

podpísaná v Budapešti. Dohoda bola po vzniku Slovenskej republiky v roku 1993 zmluvnými stranami vzájomne sukcesovaná;

- Dohoda medzi vládou Slovenskej republiky a vládou Poľskej republiky o vodnom hospodárstve na hraničných vodách zo 14. mája 1997, podpísaná vo Varšave;
- Dohoda medzi vládou Slovenskej republiky a vládou Českej republiky o spolupráci na hraničných vodách zo 16. decembra 1999, podpísaná v Židlochoviciach.

Na základe jednotlivých medzivládnych dohôd a medzištátnej zmluvy boli na hraničných vodách zriadené komisie pre hraničné vody (Slovensko-rakúska, Slovensko-maďarská, Slovensko-ukrajinská, Slovensko-poľská a Slovensko-česká). Pre riešenie úloh jednotlivých komisií boli vytvorené pracovné skupiny expertov.

Proces implementácie RSV

Celý proces implementácie RSV je rozplánovaný do časového obdobia rokov 2003 – 2027 s podrobnejším vymedzením úloh pre naplnenie prvého plánovacieho cyklu, ktorý končí v roku 2015 revíziou splnenia environmentálnych cieľov. Na prvý plánovací cyklus nadväzuje druhý resp. tretí plánovací cyklus, zameraný na revíziu a aktualizáciu predchádzajúcich plánovacích cyklov s cieľom odstrániť zistené nedostatky a podporiť dosiahnutie cieľov RSV. Druhý plánovací cyklus končí v roku 2021 a tretí plánovací cyklus končí v roku 2027 revíziou splnenia environmentálnych cieľov.

1 Úvod

Vodná politika Slovenskej republiky (SR) vychádza zo smernice Európskeho parlamentu a Rady (EÚ) 2000/60/ES z 23. októbra 2000, ktorou sa ustanovuje rámec pôsobnosti pre opatrenia spoločenstva v oblasti vodného hospodárstva¹, ktorá bola transponovaná do zákona č. 364/2004 Z. z. o vodách a o zmene zákona č. 372/1990 Zb. o priestupkoch v znení neskorších predpisov (vodný zákon)² (v znení neskorších predpisov) a príslušných vykonávacích predpisov.

Ako základ tejto spoločnej vodnej politiky bola stanovená realizácia opatrení na dosiahnutie environmentálnych cieľov do roku 2015 v rámci prvého plánovacieho cyklu, resp. do roku 2021 v rámci druhého plánovacieho cyklu, prípadne do roku 2027 v rámci tretieho plánovacieho cyklu. Nástrojom pre dosiahnutie cieľov RSV sú plány manažmentu povodí, vrátane programov opatrení.

V Slovenskej republike bol v rámci prvého plánovacieho cyklu vyhotovený Vodný plán Slovenska, ktorého súčasťou sú Plán manažmentu správneho územia povodia Dunaja a Plán manažmentu správneho územia povodia Visly. Vodný plán Slovenska bol schválený uznesením vlády SR č. 109/2010 dňa 10. februára 2010. Jeho záväzná časť bola vydaná nariadením vlády SR č. 279/2011 Z. z., ktorým sa vyhlasuje záväzná časť Vodného plánu Slovenska obsahujúca program opatrení na dosiahnutie environmentálnych cieľov. Vodný plán Slovenska bol zaslaný Európskej Komisii (EK) dňa 23. apríla 2010.

V zmysle § 13 ods. 7 vodného zákona (čl. 13 RSV) sa plány manažmentu povodí musia vyhodnocovať a aktualizovať každých šesť rokov.

V rámci druhého plánovacieho cyklu boli vypracované aktualizované plány manažmentu správneho územia povodia Dunaja a správneho územia povodia Visly. Vodný plán Slovenska pozostávajúci z týchto aktualizovaných plánov manažmentu povodí, a jeho záväzná časť s programom opatrení, bol schválený uznesením vlády Slovenskej republiky č. 6/2016 dňa 11. januára 2016. Vodný plán Slovenska bol zaslaný Európskej komisii dňa 22. marca 2016. Elektronické súbory relevantné k plánom manažmentu povodí boli na Európsku komisiu predložené dňa 31. 10. 2016.

Predmetný plán manažmentu správneho územia povodia Visly bol spracovaný pre tretí plánovací cyklus RSV, ktorý sa končí v roku 2027.

Vypracovanie plánov manažmentu správnych území povodí a čiastkových povodí v zmysle platného vodného zákona zabezpečuje Ministerstvo životného prostredia Slovenskej republiky (MŽP SR) prostredníctvom ním riadených organizácií a správcov vodohospodársky významných vodných tokov, v spolupráci s orgánmi štátnej vodnej správy, ostatnými dotknutými orgánmi štátnej správy a ďalšími zainteresovanými subjektmi, najmä zástupcami obcí, priemyselnej sféry, poľnohospodárstva, vodárenských spoločností a iných inštitúcií.

Úlohy pre tretí plánovací cyklus sú modifikované podľa štruktúry a poznatkov z 1. a 2. Vodného plánu Slovenska a aktuálneho vývoja, s dôrazom na prioritné aktivity, ktoré sú priamo spojené s implementáciou RSV (zlepšenie implementácie RSV) a iných s vodou súvisiacich smerníc. Východisková báza údajov pre tretí plánovací cyklus sa vzťahuje na obdobie 2009 - 2018. Vzhľadom na účel a charakter plánov manažmentu povodí boli pri ich spracovávaní zohľadnené strategické dokumenty prijaté na európskej i národnej úrovni:

Na európskej úrovni (strategické dokumenty a politiky EÚ):

- Agenda 2030³;

¹ Smernica 2000/60/ES Európskeho parlamentu a Rady z 23. októbra 2000, ktorou sa stanovuje rámec pôsobnosti pre opatrenia spoločenstva v oblasti vodného hospodárstva Ú. v. ES L 327, 22.12.2000, s. 1 – 73; v slovenskom jazyku: Kapitola 15 Zväzok 005 s. 275 – 346; dostupné z: <https://eur-lex.europa.eu/legal-content/SK/TXT/?qid=1581519441398&uri=CELEX:32000L0060>

² Zákon z 13. mája 2004 o vodách a o zmene zákona Slovenskej národnej rady č. 372/1990 Zb. o priestupkoch v znení neskorších predpisov (vodný zákon), Z. z. č. 364/2004, 26.4.2004, s. 1-106. Dostupné z: <https://www.slov-lex.sk/pravne-predpisy/SK/ZZ/2004/364/20190102>

³ Dostupné z: <https://www.minzp.sk/agenda-2030/>

- Európa 2020 - Stratégia na zabezpečenie inteligentného, udržateľného a inkluzívneho rastu⁴;
- Plán pre Európu efektívne využívajúcu zdroje⁵;
- Koncepcia na ochranu vodných zdrojov Európy (Blueprint to Safeguard Europe's Waters)⁶;
- Stratégia EÚ pre adaptáciu na zmenu klímy (2013)⁷;
- Stratégia EÚ v oblasti biodiverzity do roku 2030⁸;
- Dohovor o mokradiach majúcich medzinárodný význam predovšetkým ako biotopy vodného vtáctva (Ramsarský dohovor)⁹;
- Rámcový dohovor o ochrane a trvalo udržateľnom rozvoji Karpát (2003) a jeho protokolov (Protokol o trvalo udržateľnom obhospodarovaní lesov, Protokol o zachovaní a trvalo udržateľnom využívaní biologickej a krajinskej diverzity)¹⁰;
- Biela kniha - Adaptácia na zmenu klímy: Európsky rámec opatrení¹¹;
- Rámcový dohovor OSN o zmene klímy¹²;
- Dohovor o ochrane a využívaní hraničných vodných tokov a medzinárodných jazier a jeho Protokol o vode a zdraví¹³;
- Zelená infraštruktúra - Zveľaďovanie prírodného kapitálu Európy (Oznámenie Komisie Európskemu parlamentu a Rade, Európskemu hospodárskemu a sociálnemu výboru a Výboru regiónov)¹⁴;
- 8. Environmentálny akčný program¹⁵;
- Spoločné vyhlásenie ministrov zodpovedných za vodné hospodárstvo krajiny vyšehradskej skupiny a Bulharsko a Rumunsko (2017)¹⁶.

Na národnej úrovni (strategické dokumenty a politiky SR):

- Stratégia pre implementáciu rámcovej smernice o vode v Slovenskej republike, schválená uznesením vlády SR č. 46/2004 z 21. januára 2004¹⁷;
- Stratégia environmentálnej politiky Slovenskej republiky do roku 2030, schválená uznesením vlády č.87/2019 z 27. februára 2019¹⁸;
- Národná stratégia trvalo udržateľného rozvoja (NSTUR), schválená uznesením Národnej rady SR č. 1989/2002 a uznesením vlády SR č. 978/2001¹⁹;
- Národná stratégia regionálneho rozvoja SR (NSRR), schválená uznesením vlády SR č. 222/2014 zo 4. mája 2014²⁰;
- Návrh národných priorít implementácie Agendy 2030, schválený uznesením vlády SR č. 273/2018 z 13. júna 2018²¹.

⁴ Dostupné z: <https://eur-lex.europa.eu/legal-content/sk/TXT/?uri=CELEX%3A52010DC2020>

⁵ Dostupné z: <https://eur-lex.europa.eu/legal-content/SK/TXT/PDF/?uri=CELEX:52012IP0223&from=SK>

⁶ Dostupné z: <https://eur-lex.europa.eu/legal-content/SK/TXT/?uri=CELEX%3A52012DC0673>

⁷ Dostupné z: <https://eur-lex.europa.eu/legal-content/SK/TXT/?uri=CELEX%3A52013DC0216>

⁸ Dostupné z: <https://eur-lex.europa.eu/legal-content/SK/TXT/?uri=CELEX%3A52020DC0380>

⁹ Dostupné z: <https://www.ramsar.org/>

¹⁰ Dostupné z: <https://www.minzp.sk/ochrana-prirody/medzinarodne-dohovory/karpatsky-dohovor/>

¹¹ Dostupné z: <https://eur-lex.europa.eu/legal-content/SK/TXT/?uri=CELEX%3A52009DC0147#>

¹² Dostupné z: [https://eur-lex.europa.eu/legal-content/SK/ALL/?uri=CELEX:21994A0207\(02\)](https://eur-lex.europa.eu/legal-content/SK/ALL/?uri=CELEX:21994A0207(02))

¹³ Dostupné z: <https://www.enviroportal.sk/dokumenty/medzinarodne-dohovory/dohovor/182>

¹⁴ Dostupné z: <https://eur-lex.europa.eu/legal-content/SK/TXT/?uri=celex%3A52013DC0249>

¹⁵ Dostupné z: <https://ec.europa.eu/environment/pdf/8EAP/2020/10/8EAP-draft.pdf>

¹⁶ Dostupné z: <https://www.minzp.sk/files/mbs-sk-project-joint-statement-v4-water-management-en-version-cle.pdf>

¹⁷ Dostupné z: <https://www.enviroportal.sk/voda/strategia-pre-implementaciu-ramcovej-smernice-o-vode>

¹⁸ Dostupné z: <https://www.enviroportal.sk/energetika/zelenie-slovensko-strategia-environmentalnej-politiky-slovenskej-republiky-do-roku-2030-envirostrategia-2030>

¹⁹ Dostupné z: https://hpur.vlada.gov.sk/data/files/5636_narodna-strategia-trvalo-udrzatelneho-rozvoja.pdf

²⁰ Dostupné z: https://www.vlada.gov.sk/data/files/6951_narodna_strategia_.pdf

²¹ Dostupné z: <https://www.enviroportal.sk/voda/navrh-narodnych-priorit-implementacie-agendy-2030-2018?>

- Stratégia adaptácie SR na zmenu klímy (2014) – aktualizácia (2018), schválená uznesením vlády SR č.478/2018 zo 17. októbra 2018²²;
- Vízia a stratégia rozvoja Slovenska do roku 2030 – dlhodobá stratégia udržateľného rozvoja Slovenskej republiky – Slovensko 2030²³;
- Návrh orientácie, zásad a priorít vodohospodárskej politiky Slovenskej republiky do roku 2027, schválený uznesením vlády SR č.33/2015 z 21. januára 2015²⁴;
- H₂Odnota je voda - Akčný plán na riešenie dôsledkov sucha a nedostatku vody, schválený uznesením vlády SR č.110/2018 zo 14. marca 2018²⁵;
- Koncepcia územného rozvoja Slovenska 2011 (schválenú uznesením vlády SR č. 513/2011)²⁶;
- Vodný plán Slovenska (VPS, schválený uznesením vlády SR č. 109/2010) a aktualizácia VPS schválená uznesením vlády SR č. 6/2016²⁷;
- Plány manažmentu povodňového rizika 2015²⁸;
- Plán rozvoja verejných vodovodov a verejných kanalizácií pre územie Slovenskej republiky²⁹;
- Aktualizovaná národná stratégia ochrany biodiverzity do roku 2020 (schválená uznesením vlády SR č. 12/2014)³⁰.
- Prioritný akčný rámec (PAF) pre sústavu Natura 2000 v Slovenskej republike (verzia 21. január 2020)³¹;
- Koncepcia ochrany prírody a krajiny do roku 2030³²;
- Vízia a stratégia rozvoja Slovenska do roku 2030 – dlhodobá stratégia udržateľného rozvoja Slovenskej republiky – Slovensko 2030³³.

V decembri 2020 MŽP SR pristúpilo k spracovaniu Koncepcie vodnej politiky do roku 2030 s výhľadom do roku 2050³⁴ ako strategického dokumentu, ktorý integruje národné plánovacie nástroje a podporí začleňovanie cieľov vodnej politiky do všetkých sektorových politík. Koncepcia nastavuje ciele a opatrenia v desiatich oblastiach – voda v krajine, voda v sídlach, udržateľné využívanie vôd, voda pre všetkých obyvateľov, čisté vody, živé rieky, Dunaj, rozumieť vode, zodpovedné a informované rozhodovanie o vode a voda ako strategická investícia.

Ciele, opatrenia a k nim naviazané indikátory sú v synergii s opatreniami vyplývajúcimi z Vodného plánu Slovenska a s ďalšími opatreniami v dokumentoch týkajúcich sa ochrany, manažmentu a využívania vôd, najmä v Plánoch rozvoja verejných vodovodov a verejných kanalizácií a v Plánoch manažmentu povodňového rizika.

Základnou jednotkou vodného plánovania je čiastkové povodie. Plány manažmentu čiastkových povodií sú základom pre spracovanie plánov vyššej úrovne – plánov manažmentu správnych území. Plán

²² Dostupné z: <https://www.enviroportal.sk/voda/strategia-adaptacie-sr-na-nepriaznive-dosledky-zmeny-klimy>

²³ Dostupné z: Vízia a stratégia rozvoja Slovenska do roku 2030 | Ministerstvo investícií, regionálneho rozvoja a informatizácie SR (gov.sk)

²⁴ Dostupné z: <https://www.enviroportal.sk/voda/navrh-orientacie-zasad-a-priorit-vodohospodarskej-politiky-sr-do-roku-2027-2015?>

²⁵ Dostupné z: <https://www.enviroportal.sk/voda/h2odnota-je-voda-akcny-plan-na-riesenie-dosledkov-sucha-a-nedostatku-vody-2018?>

²⁶ Dostupné z: <https://www.mindop.sk/ministerstvo-1/vystavba-5/uzemne-planovanie/dokumenty/koncepcia-uzemneho-rozvoja-slovenska-kurs2001>

²⁷ Dostupné z: <https://www.enviroportal.sk/voda/vodny-plan-slovenska?>

²⁸ Dostupné z: <https://www.enviroportal.sk/voda/plan-manzmentu-povodnoveho-rizika-2015>

²⁹ Dostupné z: <https://www.minzp.sk/voda/verejne-vodovody-verejne-kanalizacie/>

³⁰ Dostupné z: <https://www.enviroportal.sk/environmentalne-temy/zlozky-zp/rastlinstvo-a-zivocisstvo/dokumenty/aktualizovana-narodna-strategia-ochrany-biodiverzity-do-roku-2020?>

³¹ Dostupné z: https://www.minzp.sk/files/sekcia-ochranyprirrodyakrajiny/paf2020/vlastny-material_paf.pdf

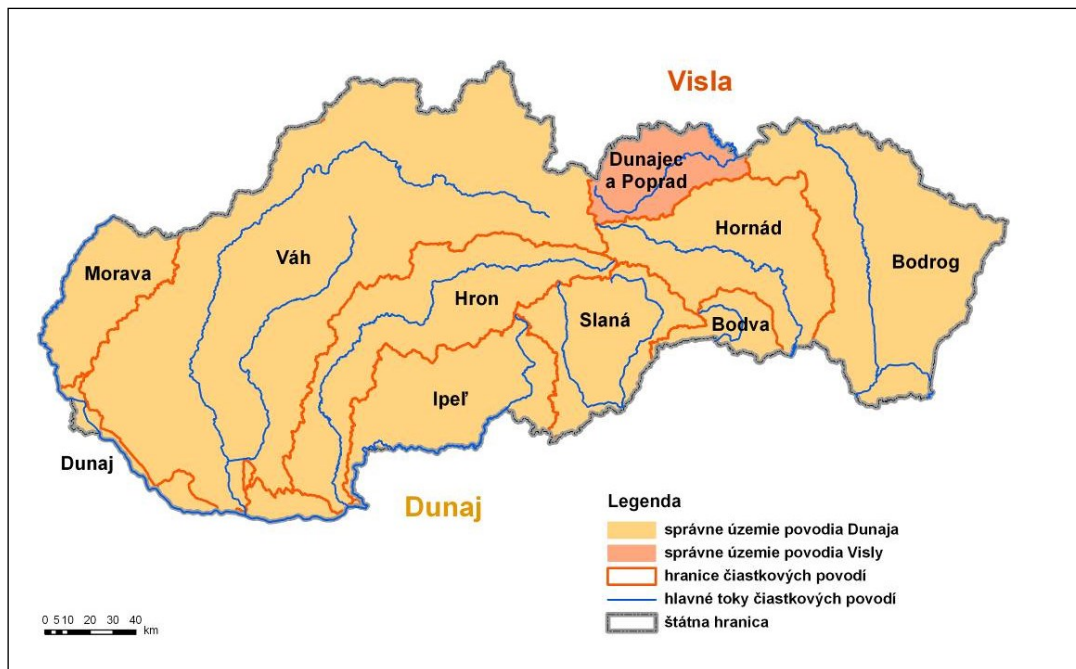
³² Dostupné z: <https://www.enviroportal.sk/sk/eia/detail/koncepcia-ochrany-prirody-krajiny-do-roku-2030>

³³ Dostupné z: <https://www.mirri.gov.sk/sekcie/vizia-a-strategia-rozvoja-slovenska-do-roku-2030/index.html>

³⁴ Koncepcia vodnej politiky SR na roky 2021-2030 s výhľadom do roku 2050, MŽP SR, 2021. Dostupné z: <https://www.minzp.sk/voda/koncepcne-dokumenty/koncepcia-vodnej-politiky-roky-2021-2030-vyhľadom-do-roku-2050.html>

manažmentu správneho územia povodia Visly (SÚPV) sa vzťahuje na príslušnú národnú časť celého povodia rieky Visla. Zemepisnú polohu správnych území SR spolu s čiastkovými povodiami znázorňuje Obr. 1.1.

Obr. 1.1 – Správne územia povodí Slovenskej republiky a ich čiastkové povodia



1.1 Vzťahy medzi úrovňami riadenia od čiastkového povodia po celé medzinárodné povodie

V prípade SR sa implementačný proces RSV týka nasledovných úrovni podrobnosti:

Úroveň 1: čiastkové povodia

Tejto úrovni zodpovedá Plán manažmentu čiastkového povodia Dunajca a Popradu.

Plány manažmentu čiastkových povodí tvoria podklad pre spracovanie plánov manažmentu povodí úrovne 2 a 3.

Úroveň 2: národné časti povodí Dunaja a Visly – v SR správne územie povodia Dunaja (SÚPD) a správne územie povodia (SÚPV).

Tejto úrovni zodpovedá Plán manažmentu správneho územia povodia Visly.

Úroveň 3: povodia riek Dunaj a Visla na medzinárodnej úrovni.

Medzinárodný plán pre povodie Visly sa v súčasnosti nespracováva. Vodohospodárske otázky na hraničných vodách sa riešia v rámci slovensko-poľskej komisie pre hraničné vody MŽP³⁵.

Medzinárodný plán pre povodie Dunaja sa spracováva a implementuje v koordinácii MKOD³⁶.

1.2 Prístup k manažmentu povodia

Jednou zo základných požiadaviek vodnej politiky EÚ (čl. 3 RSV) je, aby požiadavky na dosiahnutie environmentálnych cieľov a predovšetkým programy opatrení boli koordinované v celom správnom území povodí. Z toho dôvodu SR, ktorého územie je súčasťou dvoch medzinárodných správnych území

³⁵ Dostupné z: <https://www.minzp.sk/voda/medzinarodne-dohovory/>

³⁶ Dostupné z: <https://www.icpdr.org/main/activities-projects/river-basin-management>

povodí, musí zosúladať svoje postupy a programy opatrení so spracovávaným medzinárodným Plánom manažmentu správneho územia povodia Visly. Z toho vyplýva, že v národnom pláne SÚP sa musia riešiť i tie environmentálne problémy, ktoré by sa pre národné potreby nemuseli nevyhnutne riešiť (napr. znečistenie morí a jeho pobrežných vôd živinami). Takýto prístup má i svoje pozitíva:

- koordinácia opatrení v celom SÚP (alebo jeho časti) môže zvýšiť efektivitu a účinnosť;
- zdieľanie skúseností, informácií a transformácia relevantných problémov na úroveň celého správneho územia;
- zdieľanie národných prístupov a zlepšenie ich kompatibility (napr. odbery vzoriek a metódy hodnotenia, prístupy k definovaniu "dobrého ekologického potenciálu", atď.);
- zlepšenie komunikačných a informačných tokov (osobitný význam pre včasné varovanie v prípade záplav a havárií);
- umožnenie spoločného hodnotenia a rozsah cezhraničných problémov vo vzťahu k vode;
- vytvorenie solidarity medzi krajinami v povodí.

2 Charakterizácia správneho územia povodia

Charakteristiky správneho územia povodia, zhodnotenie dopadu ľudskej činnosti na stav povrchových vôd a podzemných vôd a ekonomická analýza využívania vody boli spracované v rámci etapy II. implementácie RSV 1. plánovacieho cyklu. Boli aktualizované v rámci revidovania analýz vyžadovaných čl. 5 RSV v rokoch 2013-2014 pre 2. plánovací cyklus, a ďalej v rokoch 2019-2020 pre 3. plánovací cyklus.

Do charakterizácie správneho územia povodia v oblasti povrchových vôd v zmysle RSV patrí, charakterizovanie typov útvarov povrchových vôd, ustanovenie typovo špecifických podmienok pre typy útvarov povrchových vôd, identifikácia vplyvov a vyhodnotenie dopadov. Do charakterizácie podzemných vôd okrem úvodného opisu charakterizácie podzemných vôd spadá doplnujúca charakterizácia, prehľad dopadov antropogénnej činnosti na podzemné vody, prehľad dopadov na zmeny úrovne hladiny vody a dopad znečistenia na kvalitu podzemnej vody.

Uvedené analýzy smerovali k identifikácii vodných útvarov, ktoré sú v riziku alebo v možnom riziku nedosiahnutia environmentálnych cieľov RSV k roku 2027. Výsledky tejto etapy slúžili pre ďalšie etapy prác: návrh programu monitorovania, definovanie významných vodohospodárskych problémov a zostavenie programov opatrení.

2.1 Všeobecný opis správneho územia

Správne územie povodia Visly sa zhoduje s čiastkovým povodím Dunajca a Popradu. Severnú hranicu a časť západnej hranice SÚP Visly tvorí štátna hranica Slovenskej republiky s Poľskom. Západná hranica pokračuje na území Slovenska od západných svahov masívu Rysy a pokračuje na juh po západné úbočia Kozieho kameňa (1 255 m n. m.) v Nízkych Tatrách. Odtiaľ sa tiahne východným smerom po kótu Ostrá hora (933 m n. m.) v Levočských vrchoch a pokračuje juhovýchodnou hranicou povodia severovýchodným smerom cez Levočské vrchy po kótu Minčol (1 157 m n. m.) v pohorí Čergov. Tu začína krátka východná hranica, ktorá končí pri obci Obručné na štátnej hranici s Poľskom.

Základné charakteristiky správneho územia povodia Visly (SÚPV) sú uvedené v Tab. 2.1.

Tab. 2.1 - Základné charakteristiky správneho územia povodia Visly

Plocha správneho územia povodia Visly	226 201 km ²
Plocha medzinárodného povodia Visly	226 201 km ²
Plocha národného správneho územia povodia Visly, vymedzené čiastkovým povodím Dunajec a Poprad	1 950 km ² (GIS 1 960 km ²) ³⁷
Celková dĺžka rieky Dunajec na území SR	17,0 km (z toho hraničný úsek: 0-9,58; 10,9-14,6; 15,25-17,0)
Celková dĺžka rieky Poprad na území SR	142,5 km (z toho hraničný úsek v km: 0 - 26,86; 33,70 - 38,35)
Rieky v správnom území s plochou povodia nad 500 km ²	-
Dlhodobý priem. prietok Dunajca v Červenom Kláštore	30,2 m ³ . s ⁻¹
Dlhodobý priem. prietok Popradu v Mníšku n. Popr.	20,6 m ³ . s ⁻¹
Kraj	Prešovský
Počet obyvateľov	234 102 ³⁸
Mestá nad 50 000 obyvateľov	Poprad

³⁷ Plochy povodí podľa GIS z vrstvy Čiastkové povodia (SHMÚ), Register priestorových informácií (RPI) <https://rpi.gov.sk/client/map/summary/?rid=https%3A%2F%2Fdata.gov.sk%2Fset%2Fspi%2Fgmd%2F00156884%2F99635fa5-2cf1-45b4-afc9-9fbde651bd01>

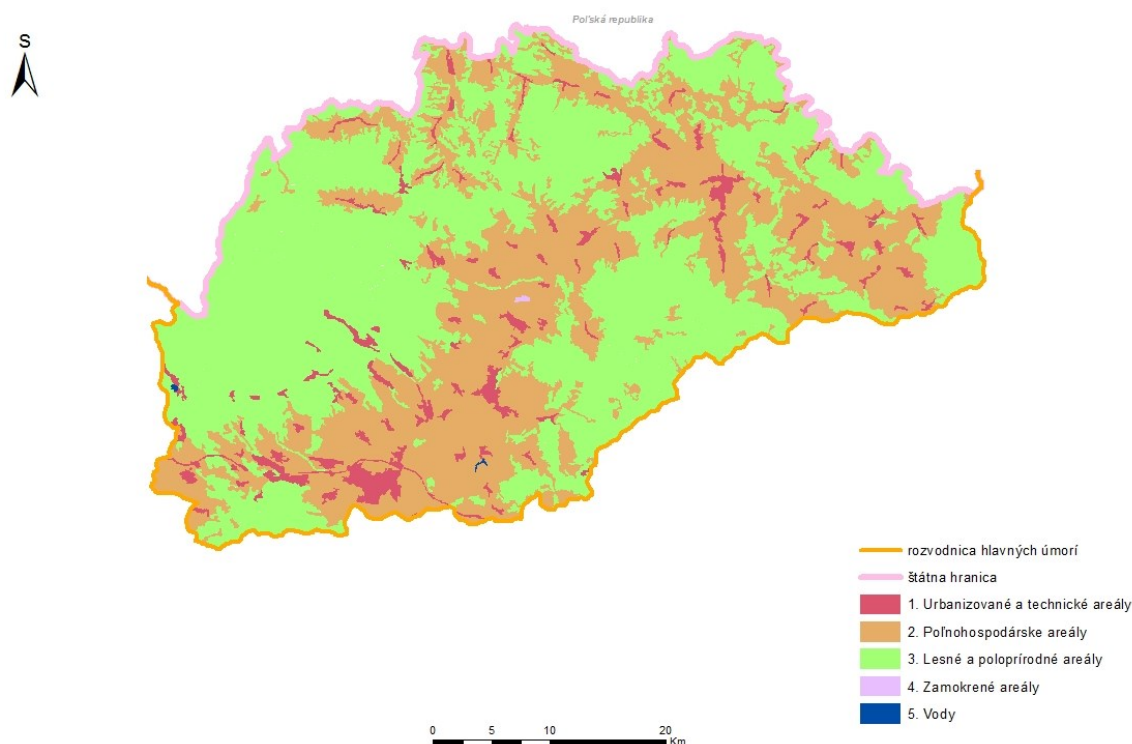
³⁸ Počet obyvateľov v okresoch Poprad, Kežmarok a Stará Ľubovňa, údaj ku koncu r. 2019, Štatistický úrad SR http://statdat.statistics.sk/cognosext/cgi-bin/cognos.cgi?b_action=xts.run&m=portal/cc.xts&gohome=

2.1.1 Využívanie krajiny a krajinná pokrývka

Údaje o spôsobe využívania krajiny v správnom území povodia Visly sú prevzaté z programu Európskej únie Copernicus, komponent CORINE Land Cover³⁹, ktorého úlohou je mapovať stav a zmeny krajinnéj pokrývky krajín Európy pomocou materiálov diaľkového prieskumu Zeme - z družicových snímok. Mapovanie povrchu krajiny koordinuje Európska agentúra životného prostredia (EEA), a na národnej úrovni Slovenská agentúra životného prostredia. V tomto dokumente sú využité v súčasnosti dostupné informácie o využívaní krajiny z roku 2018.

Priestorové zobrazenie spôsobu využívania krajiny je znázornené na Obr. 2.1.

Obr. 2.1 - Krajinná pokrývka SÚP Visly



Zdroj: údaje CORINE Land Cover 2018, mapa VÚVH

Údaje o jednotlivých spôsoboch využívania územia v každom čiastkovom povodí SÚP Visly sú uvedené v

³⁹ <http://copernicus.sazp.sk/#>

Tab. 2.2.

Triedy krajinej pokrývky, zoskupené do I. hierarchie (jednoduchšie, základné kategórie), sú zobrazené v Tab. 2.3. V nej sú uvedené i hodnoty z roku 2012, čo nám umožňuje prehľad o vývoji využívania krajiny a zmenách podielu jednotlivých tried krajinej pokrývky v daných povodiach.

Z tabuliek vyplýva, že v SÚP Visly majú dominantné postavenie lesné a poloprírodné areály (56,44%), ktoré mierne prevažujú nad poľnohospodárskymi areálmi (39,01 %). V porovnaní s rokom 2012 je zaznamenaný pokles podielu poľnohospodárskej pôdy, najmä v prospech umelých povrchov, a tiež v prospech lesných a poloprírodných areálov.

Tab. 2.2 – Využívanie krajiny v SÚP Visly

Využívanie krajiny	číselné ozn.	Rozsah využívania krajiny [km ²]	
		SÚP Visly / Dunajec a Poprad	Slovensko
Urbanizovaná zástavba	11	62,57	2398,30
Priemysel, komercia a transport	12	14,73	389,53
Areály ťažby, skládok a výstavby	13	2,14	62,02
Umelá nepoľnohospodárska zeleň	14	8,34	124,50
Orná pôda	21	364,74	15859,36
Trvalé plodiny	22	0,00	319,16
Areály tráv	23	231,24	2703,23
Heterogénne poľnohospodárske areály	24	168,60	4250,72
Lesy	31	866,24	20536,48
Kroviny a trávne areály	32	171,83	1902,27
Holiny s riedkou vegetáciou alebo bez vegetácie	33	68,17	119,62
Zamokrené areály	41	0,56	40,48
Vnútrozemské vody	51	0,87	326,48
		1960,03	49032,13

Zdroj: údaje CORINE Land Cover 2018, spracovanie VÚVH

Tab. 2.3 – Pomerné zastúpenie druhov využívania krajiny v I. hierarchii v SÚP Visly

Typ využívania krajiny	Rok	Podiel využívania krajiny [%]	
		SÚP Visly / Dunajec a Poprad	Slovensko
Umelé povrchy 11-14	2018	4,48	6,07
	2012	4,36	5,9
	rozdiel 2012-2018	0,12	0,17
Poľnohospodárske areály 21-24	2018	39,01	0,17
	2012	39,20	47,17
	rozdiel 2012-2018	-0,19	-0,27
Lesné a poloprírodné areály 31-33	2018	56,44	48,32
	2012	56,38	-0,27
	rozdiel 2012-2018	0,06	0,10
Zamokrené areály 41	2018	0,03	45,91
	2012	0,03	45,51
	rozdiel 2012-2018	0,00	0,00
Vnútrozemské vody 51	2018	0,04	0,08
	2012	0,03	0,08
	rozdiel 2012-2018	0,01	-0,01

Zdroj: údaje CORINE Land Cover 2018, spracovanie VÚVH

2.1.2 Hydrologická bilancia

Správne územie povodia Visly vymedzené čiastkovým povodím Dunajca a Popradu patrí do úmoria Baltského mora. Rieka Poprad je pravostranným prítokom Dunajca a patrí medzi významné prítoky riečnej siete Dunajca. Dunajec pramení v Poľsku na úpätí severných Tatier, je to 251 km dlhý pravostranný prítok Visly. Vzniká sútokom Čierneho Dunajca a Bieleho Dunajca neďaleko mesta Nowy Targ. V mieste, kde vstupuje na územie Slovenska, je to už veľká rieka s plochou povodia 1 382 km². Eróznou činnosťou vytvoril Dunajec na našom území prielomovú dolinu v dĺžke 8,5 km - jednu z najkrajších v Európe.

Povodie Dunajca pri sútoku s Vislou má plochu povodia 6 804 km². Na území Slovenska sa nachádza 1 950 km², z toho Poprad odvádza vodu z územia o rozlohe 1 594 km². Rieka Poprad tvorí 82% povodia Dunajca na Slovensku, preto má čiastkové povodie názov: Čiastkové povodie Dunajca a Popradu. Rieka Poprad vyteká z Popradského plesa vo Vysokých Tatrách. Do Dunajca ústí neďaleko mesta Nowy Sacz v Poľsku a v ústí má plochu povodia 2 075 km².

Obe rieky vytvárajú na určitých úsekoch štátnu hranicu s Poľskom. Poprad vytvára dva hraničné úseky v celkovej dĺžke 31,51 km. Je to úsek od Mníšku nad Popradom po Čirč, ktorý je prerušený 6,5 km úsekom, kde štátna hranica neprechádza cez rieku. Dunajec vytvára 15,03 km dlhý úsek štátnej hranice medzi Spišskou Starou Vsou a Lesnicou.

Na území Slovenska nemajú rieky Dunajec a Poprad prítoky s plochou povodia nad 500 km².

Hydrologický režim vyjadrujú charakteristiky priemerných hodnôt odtoku a zrážok v reprezentatívnom období 1961-2000, výskyt a frekvencia extrémnych hodnôt a rozdelenie odtoku v roku.

Tab. 2.4 - Základné hydrologické charakteristiky povodia na území SR

Tok	Staničenie	Plocha	Q _a
	[rkm]	[km ²]	[m ³ .s ⁻¹]
Poprad začiatok štátnej hranice	38,30	1 473,3	16,7
Poprad koniec štátnej hranice	0,00	1 889,2	20,6
Dunajec začiatok štátnej hranice	16,72	1 268,4	25,9
Dunajec koniec štátnej hranice	0,00	1 487,6	30,2

Zdroj: SHMÚ

Hydrologická bilancia

Údaje o priemernom odtoku a zrážkach patria k základným informáciám o vodnom potenciáli povodia. Hydrologická bilancia v povodí Dunajca Popradu za referenčné obdobie 1961-2000 je pre porovnanie uvedená s hodnotami pre celé územie Slovenska. Hodnoty týchto charakteristík uvádza Tab. 2.5. Na našom území má čiastkové povodie Dunajca a Popradu oproti priemerným hodnotám na území SR vyššie zrážky (o 17%) a podstatne vyšší odtok (o 84%).

Tab. 2.5 - Hydrologická bilancia v čiastkovom povodí Dunajec a Poprad (obdobie: 1961 - 2000)

Čiastkové povodie	Plocha	Zrážky (P)	Odtok (O)	P - O
	[km ²]	[mm]	[mm]	[mm]
Dunajec a Poprad	1 950	868	430	438
SR	49 014	743	234	509

Vysvetlenie: údaje len zo slovenskej časti povodia;
plochy podľa platného vydania Vodohospodárskych máp 1:50 000, 3. vydanie

Zdroj: SHMÚ

Priestorové rozdelenie zrážok je zobrazené na Obr. 2.2.

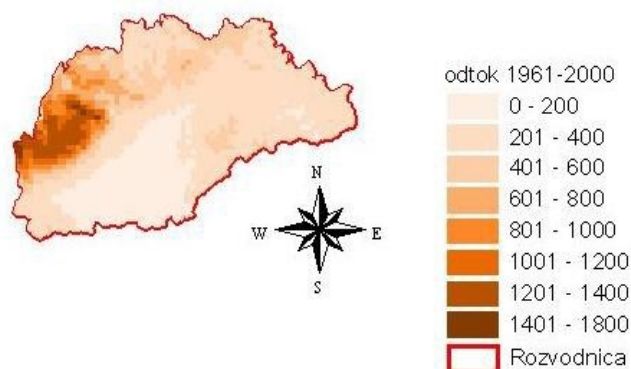
Obr. 2.2 - Mapa zrážok (priemerný ročný úhrn za obdobie 1961-2000)



Zdroj: SHMÚ

Priestorové rozdelenie odtoku je zobrazené na Obr. 2.3.

Obr. 2.3 - Mapa odtoku (priemerný ročný úhrn za obdobie 1961-2000)



Zdroj: SHMÚ

Rozdelenie odtoku v roku

Rozdelenie vodnosti v roku charakterizuje časová zmena priemerných mesačných prietokov. Pre povodie Dunajca a Popradu je charakteristický odtokový režim s maximálnymi priemernými mesačnými prietokmi v jarno-letnom období (mesiace máj a jún) a s najmenšími priemernými mesačnými prietokmi v zimnom období (mesiace január a február) – je to typický režim horských tokov.

Tab. 2.6 - Priemerné mesačné prietoky vo vybraných vodomerných stanicách v povodí Dunajca a Popradu

Tok – profil	11	12	1	2	3	4	5	6	7	8	9	10	Qa
Dunajec – Č. Kláštor	15,6	16,4	14,7	15,6	30,6	42,3	42,4	44,8	43,0	33,8	25,9	19,8	29,8
Poprad – Poprad-Matejovce I	2,34	1,98	1,57	1,66	2,77	4,19	6,43	6,29	4,83	3,45	2,83	2,84	3,44
Poprad – Chmeľnica	9,12	8,31	7,40	8,26	17,1	24,3	23,7	23,0	19,4	14,5	11,0	10,8	14,8

Zdroj: SHMÚ

Režim veľkých vôd

Najpoužívanejšou charakteristikou režimu veľkých vôd je kulminačný prietok povodňovej vlny. Významnosť maximálneho kulminačného prietoku hodnotíme na základe pravdepodobnosti jeho výskytu. Tzv. N-ročný prietok je kulminačný prietok, ktorý sa v danom profile dosiahne alebo prekročí

priemerne raz za N-rokov . Hodnoty N-ročných prietokov vo vybraných profiloch v povodí Dunajca a Popradu sú uvedené v Tab. 2.7.

Podobne ako v rozdelení vodnosti počas roka prevláda v povodí Dunajca a Popradu najväčší odtok v neskorom jarnom a letnom období, aj výskyt kulminačných prietokov sa sústreďuje do jarno-letného obdobia. Povodne v tomto období sú typické väčšími objemami, nakoľko ide spravidla o povodne z topiaceho sa snehu, príp. povodne zmiešaného typu z topiaceho sa snehu a dažďa.

Uvedené hodnoty kulminačných prietokov sú výsledkom štatistického spracovania vo vodomerných staniciach. N-ročné prietoky boli prehodnotené novým spracovaním v roku 2005.

Tab. 2.7: N-ročné prietoky vo vybraných vodomerných staniciach v povodí Dunajca a Popradu

Tok-profil	Plocha povodia [km ²]	1	2	5	10	20	50	100
Dunajec – Červený Kláštor	1 469,1	250	420	680	900	1130	1460	1700
Poprad – Matejovce I	266,14	34	51	82	110	140	195	240
Poprad – Chmeľnica	1 262,4	135	200	310	410	510	680	820

Zdroj: SHMÚ

Režim malej vodnosti

Malá vodnosť je fáza hydrologického režimu počas ktorej prietok v toku je tvorený vyčerpávaním zásob podzemných vôd. Trvanie malej vodnosti je súvislé časové obdobie počas ktorého je prietok menší ako vhodne zvolená prahová hodnota, ktorá vyplýva z vodohospodárskych úvah, alebo z hraníc klasifikácie vodnosti toku.

Malá vodnosť so zvolenou prahovou hodnotou prietoku je charakterizovaná prietokovými a neprietokovými charakteristikami. Malá vodnosť v povodí Dunajca a Popradu je sústredená najmä do zimnej prietokovej depresie s minimom v mesiaci január a február.

Najpoužívanejšou prietokovou charakteristikou malej vodnosti je 355-denný prietok za zvolené obdobie. Je výsledkom štatistického spracovania radu priemerných denných prietokov za zvolené obdobie. Udáva hodnotu prietoku, ktorá vo zvolenom období bola zabezpečená v priemere 355 dní v roku.

Tab. 2.8 udáva M-denné prietoky v období 1961-2000. Prietok Q_{355d} dosahuje v uvedených profiloch hodnoty 22 až 31% dlhodobého priemerného ročného prietoku z obdobia 1961 – 2000 ($Q_{a,1961-2000}$).

Tab. 2.8 - M-denné prietoky vo vybraných vodomerných staniciach v čiastkovom povodí Dunajca a Popradu

Tok	Profil	Q_a [m ³ .s ⁻¹]	M-denné prietoky [m ³ .s ⁻¹]						
			30	90	180	270	330	355	364
Dunajec	Červený Kláštor	29,8	61,3	35,0	21,9	13,1	9,00	6,70	4,29
Poprad	Poprad-Matejovce I	3,44	7,11	4,15	2,52	1,75	1,27	1,03	0,07
Poprad	Chmeľnica	14,8	32,2	17,3	10,0	6,34	4,59	3,59	2,68

Zdroj: SHMÚ

2.1.3 Klimatické pomery

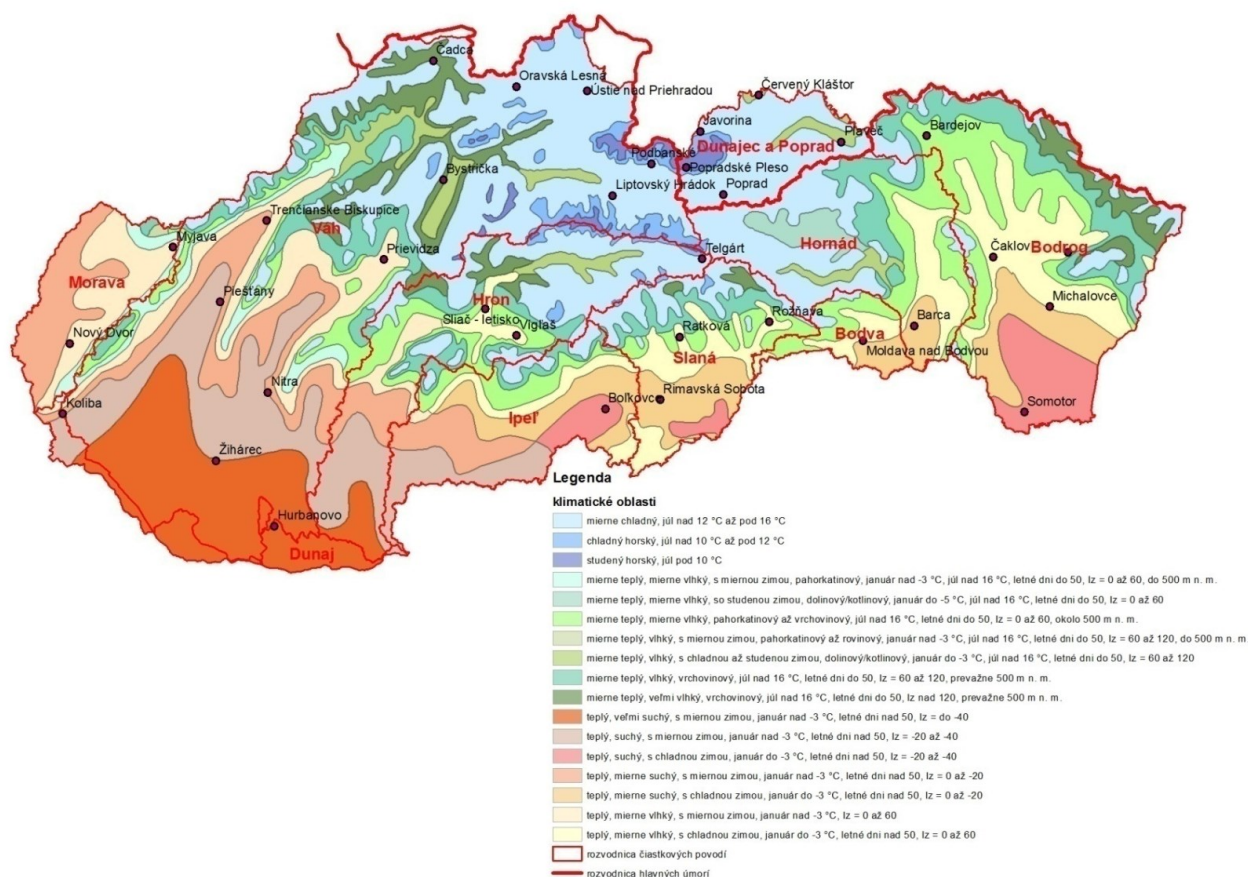
Územie Slovenska leží v miernom klimatickom pásme s pravidelným striedaním ročných období, čo je typickým znakom stredných zemepisných šírok. Kombináciou teplotných kritérií, zrážkových úhrnov, indexu zavlžovania, ale aj fenologických ukazovateľov, bola vypracovaná Mapa klimatických oblastí Československa⁴⁰. Je rozdelená na tri klimatické oblasti:

⁴⁰ Karský V., Konček M., Petrovič Š. a Rein F., 1958. Klimatické oblasti Československa - mapa v Atlase podnebia Československej republiky. Bratislava: Ústredná správa geodézie a kartografie

- A - teplá oblasť - počet letných dní v roku nad 50, začiatok žatvy ozimnej raži pred 15. júlom. Má 6 podoblastí podľa indexu zavlaženia a priemernej januárovej teploty
- B - mierne teplá oblasť - počet letných dní pod 50, začiatok žatvy ozimnej raži po 15. júli, horná hranica je júlová izoterma 16 °C. Má desať podoblastí podľa indexu zavlaženia, nadmorskej výšky, januárovej teploty aj geomorfologického charakteru.
- C - chladná oblasť - priemerná teplota júla je pod 16 °C. Má 3 podoblasti:
 - C1 - mierne chladná - júlová teplota 12 - 16 °C,
 - C2 - chladná - júlová teplota 10 - 12 °C,
 - C3 - studená, horská - júlová teplota pod 10 °C

Priestorové zobrazenie klimatických oblastí na Slovensku dokumentuje Obr. 2.4.

Obr. 2.4 - Klimatické oblasti SR



Zdroj: SHMÚ (Atlas krajiny Slovenska)

2.2 Povrchové vody

2.2.1 Kategórie vodných útvarov

Jedným zo základných krokov charakterizácie správneho územia povodia v zmysle RSV je rozčlenenie povrchových vôd do kategórií (rieky, jazerá, brakické alebo pobrežné vody, umelé alebo výrazne zmenené vodné útvary) a následne rozdelenie vodných útvarov v každej kategórii do typov.

V podmienkach SR sú vymedzenými kategóriami len rieky, vrátane riek so zmenenou kategóriou. Prirodzené jazerá s plochou nad 0,5 km² sa v SR nenachádzajú a - vzhľadom na vnútrozemskú geografickú polohu krajiny - ani pobrežné alebo brakické vody.

Výrazne zmenené vodné útvary sú uvádzané v kapitole 2.2.3.

2.2.2 Typológia a referenčné podmienky

2.2.2.1 Typológia

Typológia riek (tečúce vody) a riek so zmenenou kategóriou (vodné nádrže – stojaté vody) je potrebná v zmysle RSV pre charakterizáciu správneho územia, pre monitorovanie a hodnotenie stavu vodných útvarov povrchových vôd. Pri vypracovaní hodnotiacich (klasifikačných) schém na hodnotenie ekologického stavu a ekologického potenciálu tvorí typológia základné východisko. Typológia bola vypracovaná už pre prvý Vodný plán Slovenska (2009) podľa Prílohy II. RSV s použitím systému A pre rieky a pre typológiu vodných nádrží sa využil systém A pre jazerá.

V súvislosti s revíziou vodných útvarov povrchových vôd (kapitola 2.2.3) boli na základe skúseností z monitorovania, z terénnych prieskumov, z hodnotenia ekologického stavu, resp. potenciálu a z overovania a spresňovania plôch povodií vodných útvarov prehodnotené aj typy, resp. zaradenie vodných útvarov do typov.

Spolu je v SÚP Visly identifikovaných 6 typov útvarov povrchových vôd na tokoch s plochou povodia nad 10 km². Oproti Vodnému plánu SR – aktualizácia 2015 je to rovnaký počet, v prípade 1 vodného útvaru však došlo k zmene typu z K2S na C(K3V). Ide o hraničný útvar na rieke Dunajec, kde bola veľkostná a výšková kategória typu prispôbena kategóriám stanoveným Poľskou republikou. Prehľad typov uvádza Tab. 2.9. Druh typu a počty typov v jednotlivých čiastkových povodiach dokumentuje Tab. 2.10.

Tab. 2.9 - Typy vodných útvarov v kategórii rieky (tečúce vody) v správnom území povodia Visly – rok 2020

Kód typu	Kód podtypu	Názov typu / podtypu
K3M	-	Malé toky v nadmorskej výške 500 - 800 m v Karpatoch
K4M	-	Malé toky v nadmorskej výške nad 800 m v Karpatoch
K3S	-	Stredne veľké toky v nadmorskej výške 500 - 800 m v Karpatoch
K3V	C(K3V)	Časť toku Dunajec v nadmorskej výške 500 - 800 m v Karpatoch
K3V	P1(K3V)	Stredná časť toku Poprad v nadmorskej výške 500 - 800 m v Karpatoch
K3V	P2(K3V)	Dolná časť toku Poprad v nadmorskej výške 500 - 800 m v Karpatoch

Zdroj: VÚVH

Tab. 2.10 - Druh a počet typov pre kategóriu rieky (tečúce vody) v správnom území povodia Visly – rok 2020

Povodie	Počet typov	Kód typu / podtypu
Dunajec	3	K3M, K4M, C(K3V)
Poprad	5	K3M, K4M, K3S, P1(K3V), P2(K3V)
SÚPV	6	K3M, K4M, K3S, C(K3V), P1(K3V), P2(K3V)

Zdroj: VÚVH

Typológia vodných útvarov v kategórii rieky so zmenenou kategóriou (vodné nádrže) bola vytvorená pre 23 vodných nádrží, identifikovaných ako vodné útvary so zmenenou kategóriou. Všetky z nich sa nachádzajú v SÚP Dunaja.

2.2.2.2 Referenčné podmienky

Určenie referenčných podmienok, resp. referenčných hodnôt je kľúčovou podmienkou pre klasifikáciu ekologického stavu, resp. potenciálu vodných útvarov povrchových vôd. Ide o určenie podmienok, ktoré reprezentujú žiadne alebo len minimálne antropogénne ovplyvnenie.

V súlade s článkom 5 RSV a prílohou II. bodu 1.3 boli referenčné podmienky, resp. referenčné hodnoty na Slovensku určené pre každý typ pre relevantné biologické prvky kvality, fyzikálno-chemické prvky kvality a pre hydromorfologické prvky kvality v kategórii rieky.

Na stanovenie referenčných podmienok boli použité nasledujúce prístupy alebo ich kombinácie:

1. V rokoch 2004-2007, resp. 2008 - 2010 vybrané referenčné lokality,

2. Pri nedostatku referenčných lokalít sa použili tzv. best available sites (najlepšie dostupné lokality),
3. Použitie historických údajov z monitorovania povrchových vôd v minulých rokoch (dlhodobé rady výsledkov),
4. Prístup „expert judgement“ (odborný posudok) sa využil vždy s využitím výsledkov z monitorovania v predchádzajúcom období, pričom bol posúdený viacerými odborníkmi,
5. V prípade rýb to bol opísaný prístup prípravy tzv. virtuálneho referenčného spoločenstva, ktoré vzniklo na základe zozbierania všetkých informácií z ichtyologických prieskumov a publikovaných údajov (Dopracovanie metodiky stanovenia ekologického stavu vôd podľa rýb – záverečná správa⁴¹)

Detailný opis je uvedený v Metodike pre odvodenie referenčných podmienok⁴².

V súlade s článkom 5 RSV a prílohou II. bodu 1.3 sa stanovili referenčné podmienky, ktoré reprezentujú pre všetky typy a biologické prvky kvality hodnoty veľmi dobrého ekologického stavu. Všetky tieto hodnoty, teda metriky, resp. určené parametre sú uvedené v prílohe 12 NV SR č. 269/2010 Z.z. v znení neskorších predpisov⁶ (Príloha 12, tabuľky 12.1.1-12.4.2).

Referenčné podmienky, ktoré reprezentujú pre všetky typy a fyzikálno-chemické a hydromorfologické prvky kvality hodnoty veľmi dobrého ekologického stavu sú uvedené v prílohe 12 NV SR č. 269/2010 Z.z. v znení neskorších predpisov⁶ (Príloha 12, tabuľky 12.5.1-12.5.6 pre fyzikálno-chemické prvky kvality a tabuľky 12.7.1-12.7.11 pre hydromorfologické prvky kvality).

Na základe referenčných hodnôt boli následne u všetkých zvolených relevantných metrick dopočítané, resp. odvodené štyri hraničné hodnoty zatriedňujúce vodné útvary do piatich tried ekologického stavu.

Referenčné hodnoty a hranice medzi veľmi dobrým a dobrým ekologickým stavom, a medzi dobrým a priemerným ekologickým stavom, boli preverené a harmonizované v rámci procesu interkalibrácie na úrovni EÚ. Slovensko interkalibrovalo všetky biologické prvky kvality pre väčšinu relevantných typov. Výnimkou sú ryby pre veľmi veľké a veľké typy riek, kde interkalibrácia nebola ukončená.

Uvedené hranice sú súčasťou klasifikačných schém, ktoré boli použité pri hodnotení ekologického stavu prirodzených útvarov povrchových vôd za roky 2013-2018. Väčšina klasifikačných schém bola publikovaná v Nariadení vlády SR č. 269/2010 Z. z. v znení neskorších predpisov⁴³, sumárne klasifikačné schémy pre biologické prvky kvality sú uvedené v publikácii Makovinská a kol. (2021)⁴⁴.

Referenčné podmienky pre kategóriu rieky so zmenenou kategóriou (vodné nádrže) boli odvodzované pre vybrané relevantné biologické prvky kvality matematickým výpočtom z výsledkov dlhodobého sledovania vodných nádrží v kombinácii s odborným odhadom.

2.2.3 Vymedzenie vodných útvarov

Útvar povrchovej vody je vymedziteľný a významný prvok povrchovej vody, ktorý je určený za základnú jednotku RSV. Z toho dôvodu sa všetky hodnotenia a aktivity RSV (napr. hodnotenie stavu vôd, konečné vymedzenie výrazne zmenených vodných útvarov, opatrenia na zlepšenie stavu, atď.) vzťahujú na jednotku vodného útvaru (VÚ).

⁴¹ Dopracovanie metodiky stanovenia ekologického stavu vôd podľa rýb – záverečná správa. Dostupné z: http://www.vuvh.sk/rsv2/download/02_Dokumenty/10_Podpore_dokumenty_metodiky/05_Dopracovanie%20metodiky%20stanovenia%20ekologickeho%20stavu%20vo%20podla%20ryb.pdf

⁴² Dostupné z: <http://www.vuvh.sk/rsv2/default.aspx?pn=PDM>

⁴³ Nariadenie Vlády SR z 25. mája 2010, ktorým sa ustanovujú požiadavky na dosiahnutie dobrého stavu vôd, 269/2010 Z. z., 15.3.2010. Dostupné z: <https://www.slov-lex.sk/pravne-predpisy/SK/ZZ/2010/269/>

⁴⁴ Makovinská, J. a kol. Monitorovanie a hodnotenie vodných útvarov povrchových vôd Slovenska. Výskumný ústav vodného hospodárstva, Bratislava, 2021, ISBN 978-80-89740-31-4 (v tlači).

V podmienkach SR bolo pre prvý plánovací cyklus vymedzených v SÚPV 83 útvarov povrchovej vody (1.VP, 2009). Všetkých 83 vodných útvarov bolo vymedzených v kategórii rieky (tečúce vody), v kategórii rieky so zmenenou kategóriou (stojaté vody) neboli vymedzené žiadne. V rámci prípravy 2. plánovacieho cyklu, v nadväznosti na vykonanú biologickú validáciu typológie, terénne prieskumy v rámci monitorovania a lepšie poznanie stavu a kvality útvarov povrchových vôd, vyplynula potreba zmien vo vymedzení útvarov povrchovej vody v kategórii rieky. Vo všeobecnosti tieto zmeny predstavujú v niektorých prípadoch posun hraníc vodných útvarov alebo zlučovanie a združovanie vodných útvarov. Na základe vykonaných zmien sa počet vodných útvarov v kategórii rieky znížil o 9 VÚ, a tak pre 2. plánovací cyklus bolo vymedzených 74 útvarov povrchovej vody (2. VP, 2015), všetky v kategórii tečúce vody.

V rámci prípravy 3. cyklu plánov manažmentu povodí bola v roku 2019 v súlade s novo vydanou aktualizovanou prílohou Spoločnej stratégie implementácie RSV (2000/60/EC) k metodickému usmerneniu č.4 (Určenie a vymedzenie výrazne zmenených a umelých vodných útvarov)⁴⁵ uskutočnená revízia útvarov povrchovej vody. V rámci tejto revízie bola navrhnutá jednak redukcia počtu vodných útvarov z hľadiska efektivity ich manažmentu, jednak boli nanovo vymedzené útvary na pôvodne veľmi dlhých VÚ, ale pristúpilo sa tiež k revízií VÚ na tokoch intenzívne využívaných z hľadiska ich hydroenergetického potenciálu tak, aby zrevidované a navrhnuté VÚ zodpovedali požiadavkám prílohy k vyššie uvedenému metodickému usmerneniu č.4. V niektorých prípadoch bolo potrebné zmeniť typ, prípadne charakter vodného útvaru.

V rámci revízie VÚ boli uskutočnené nasledujúce aktivity:

- revízia plôch povodí VÚ (plocha nad 10 km², veľkosť plochy povodia zodpovedajúca typu VÚ),
- vylúčenie suchých, respektíve zasypaných umelých kanálov spomedzi VÚ,
- posúdenie zlúčenia VÚ na malých tokoch s celkovou dĺžkou okolo 10 km,
- rozdelenie existujúcich VÚ s veľkou dĺžkou na viacero menších útvarov,
- zapracovanie novo navrhovaných VÚ z procesu testovania VÚ na základe hydromorfologických zmien,
- posun hraníc medzi jednotlivými VÚ na základe zisteného stavu, hydromorfologických zmien, prípadne iných významných zistení,
- zmena vymedzenia VÚ na tokoch intenzívne využívaných z hľadiska ich hydroenergetického potenciálu.

Detaily k jednotlivým aktivitám v rámci revízie vodných útvarov povrchových vôd sú uvedené v publikácii Makovinská a kol. (2021)⁴⁶.

Na základe vykonanej revízie sa počet útvarov povrchovej vody znížil o 5, a tak pre 3. plánovací cyklus bolo celkovo vymedzených 69 útvarov povrchovej vody, všetky v kategórii tečúce vody. V rámci revízie sa pristúpilo aj k zmene kódov 9 vodných útvarov, ktoré boli z hydrologického hľadiska nesprávne zaradené. Menovitý zoznam vodných útvarov, u ktorých došlo k zmene v ich vymedzení, s príslušným kódom a typom je uvedený v publikácii Martonová a kol. (2020)⁴⁷. Prehľad počtu vodných útvarov pre 1., 2. a 3. plánovací cyklus je uvedený v Tab. 2.11.

⁴⁵ Guidance Document no. 37, Steps for defining and assessing ecological potential for improving comparability of Heavily Modified Water Bodies, 2019. Dostupné z: <https://circabc.europa.eu/ui/group/9ab5926d-bed4-4322-9aa7-9964bbe8312d/library/d1d6c347-b528-4819-aa10-6819e6b80876/details>

⁴⁶ Makovinská, J. a kol. Monitorovanie a hodnotenie vodných útvarov povrchových vôd Slovenska. Výskumný ústav vodného hospodárstva, Bratislava, 2021, ISBN 978-80-89740-31-4 (v tlači).

⁴⁷ Martonová a kol., 2020. *Vodné útvary SR*. Bratislava: VÚVH

Tab. 2.11 - Prehľad počtu vodných útvarov v správnom území povodia Visly – rok 2020

Čiastkové povodie	Útvary povrchovej vody v kategórii rieky					
	1. plánovací cyklus		2. plánovací cyklus		3. plánovací cyklus	
	tečúce	stojaté	tečúce	stojaté	tečúce	stojaté
SÚPV	83	0	74	0	69	0
SR	1 737	23	1 487	23	1 328	23

Zdroj: VÚVH

Útvary povrchovej vody v kategórii rieky (tečúce vody)

Pre 3. plánovací cyklus je v tejto kategórii v rámci SÚP Visly vymedzených 69 VÚ (o 5 VÚ menej v porovnaní s 2. plánovacím cyklom).

Prehľad počtu vodných útvarov podľa jednotlivých typov v čiastkových povodiach správneho územia povodia Visly dokumentuje Tab. 2.12. Menovitý zoznam vodných útvarov s príslušným kódom a typom je uvedený v prílohe 5.1 obsahujúcej tiež vyhodnotenie stavu. Situovanie jednotlivých vodných útvarov zobrazuje mapová príloha 2.1.

Tab. 2.12 - Prehľad počtu vodných útvarov v kategórii rieky (tečúce vody) podľa typov v správnom území povodia Visly – rok 2020

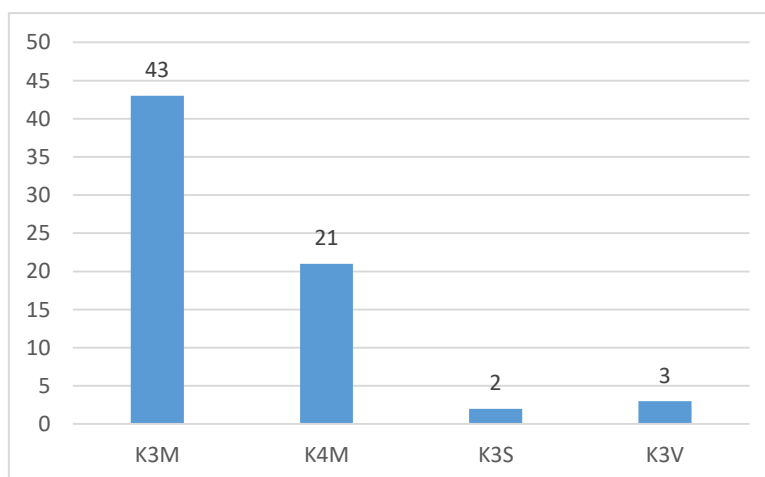
Typ	Počet vodných útvarov			
	Dunajec	Poprad	SÚPV	SR spolu
K3M	5	38	43	357
K4M	5	16	21	114
K3S	0	2	2	18
C(K3V)	1	0	1	1
P1(K3V)	0	1	1	1
P2(K3V)	0	1	1	1

Zdroj: VÚVH

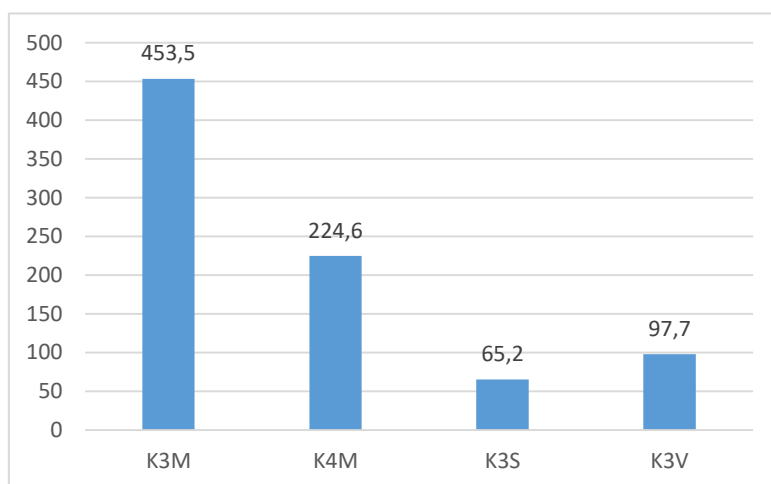
Rozdelenie počtu vodných útvarov a celkovej dĺžky vodných útvarov podľa jednotlivých typov pre SÚP Visly dokumentujú Obr. 2.5 a Obr. 2.6.

V SÚP Visly je najvyšší počet VÚ v type K3M (43). Priemerná dĺžka vodného útvaru v SÚP Visly je 12,19 km.

Obr. 2.5 - Počet vodných útvarov v kategórii rieky (tečúce vody) podľa typov v správnom území povodia Visly



Obr. 2.6 - Dĺžka vodných útvarov v kategórii rieky (tečúce vody) podľa typov v správnom území povodia Visly



Útvary povrchovej vody v kategórii jazerá

Na území SR, a teda ani v SÚP Visly, sa prirodzené jazerá s veľkosťou plochy nad 0,5 km² nenachádzajú. V kategórii jazerá preto neboli vymedzené žiadne vodné útvary.

Útvary povrchovej vody v kategórii rieky so zmenenou kategóriou (vodné nádrže – stojaté vody)

V SÚP Visly sa útvary povrchových vôd na riekach so zmenenou kategóriou (vodné nádrže) nenachádzajú. V kategórii vodné nádrže preto neboli vymedzené žiadne vodné útvary.

Sumárny prehľad útvarov povrchových vôd vymedzených pre jednotlivé kategórie obsahuje Tab. 2.13.

Tab. 2.13 - Prehľad počtu útvarov povrchových vôd – rok 2020

SÚP / povodie	Rieky		Jazerá	Rieky so zmenenou kategóriou (vodné nádrže – stojaté vody)	Spolu
	Počet [-]	Dĺžka [km]	Počet [-]	Počet [-]	Počet [-]
Dunajec	11	140,1	0	0	11
Poprad	58	700,8	0	0	58
SÚPV	69	840,9	0	0	69
SR	1328	17528,4	0	0	1328

Zdroj: VÚVH

2.2.3.1 Vymedzenie výrazne zmenených a umelých vodných útvarov

Vzhľadom na veľký počet útvarov povrchových vôd (cca 50% útvarov povrchových vôd), ktoré boli v rámci prvého plánovacieho cyklu, na základe skríningového zhodnotenia identifikovaných hydromorfologických zmien na vodných útvaroch, predbežne vymedzené ako kandidáti na výrazne zmenený vodný útvar (ďalej HMWB) proces testovania pokračoval počas druhého aj tretieho plánovacieho cyklu. V rokoch 2017-2019 bolo otestovaných ďalších 19 útvarov povrchových vôd predbežne vymedzených ako HMWB na malých tokoch s plochou povodia pod 100 km². Z celkového počtu otestovaných útvarov bolo ako HMWB vymedzených 11 útvarov povrchových vôd. Žiaden útvar povrchových vôd nebol vymedzený ako umelý vodný útvar. Pre 1 vodný útvar nie sú informácie o hydromorfologických zmenách k dispozícii, z dôvodu prevodu správcovstva medzi SVP, š.p. a LESY Slovenskej republiky, š.p., ktoré bolo ukončené v roku 2019.

Prístup k vymedzeniu výrazne zmenených vodných útvarov

Pri vymedzovaní výrazne zmenených vodných útvarov alebo umelých vodných útvarov sa rovnako ako v predchádzajúcich plánovacích cykloch uplatnil krokový prístup, ktorý rešpektuje európsky metodický pokyn CIS Guidance document No 4 - Určenie a vymedzenie výrazne zmenených a umelých vodných útvarov⁴⁸.

V zmysle uvedeného metodického pokynu útvary povrchových vôd, ktoré boli klasifikované v zlom ekologickom stave v dôsledku hydromorfologických zmien spôsobených ľudskou činnosťou, môžu byť za určitých podmienok vymedzené ako výrazne zmenené vodné útvary alebo umelé vodné útvary, pokiaľ prešli procesom určovania, ktorý pozostáva z dvoch určovacích testov.

Účelom týchto určovacích testov je zistenie, či je možné nápravnými opatreniami obnoviť prírodné podmienky v týchto vodných útvaroch a dosiahnuť dobrý ekologický stav (GES) a tým útvary povrchovej vody vymedziť ako prirodzený. V prípade, ak to nie je možné, je potrebné zistiť, či stav vodného útvaru možno zlepšiť realizáciou zmiernujúcich opatrení tak, aby vodný útvary dosiahol aspoň dobrý ekologický potenciál (GEP) - v takomto prípade možno vodný útvary vymedziť ako HMWB. Pre tretí plánovací cyklus možno tieto určovacie testy použiť za troch podmienok :

1. ako kontrolu, či útvary predbežne vymedzené ako HMWB alebo AWB neboli náhodou či omylom vymedzené ako HMWB alebo AWB v predchádzajúcich plánovacích cykloch,
2. ak ide o novo ovplyvnené vodné útvary v dôsledku nových hydromorfologických zmien,
3. ako súčasť revízie HMWB a AWB vymedzených v predchádzajúcich plánovacích cykloch – aktualizovaný skrining zmien, s čiastkovými krokmi zameranými na:
 - a. technické podmienky alebo samotné užívanie,
 - b. dostupné nápravné opatrenia,
 - c. metodické prístupy,
 - d. iné prostriedky.

Na základe revízie/aktualizácie skriningu hydromorfologických vplyvov, ktorý bol vykonaný vo všetkých útvaroch povrchových vôd (prirodzených a HMWB) boli zistené v niektorých vodných útvaroch nové zmeny ich fyzikálnych charakteristík, najmä ako dôsledok realizácie opatrení na ochranu pred povodňami. Všetky nové zmeny a ich možný vplyv na ekologický stav/potenciál príslušných útvarov povrchových vôd boli predmetom expertného posúdenia a na základe výsledkov tohto posúdenia boli podrobené určovacím testom rovnakým postupom ako v druhom plánovacom cykle.

Postup pri vymedzovaní HMWB

Prvým krokom pri konečnom vymedzovaní HMWB bolo spracovanie alternatívneho návrhu kombinácií (nápravných/zmierňujúcich) opatrení zameraných na zníženie environmentálnych dopadov jednotlivých fyzických úprav (pričných stavieb, objektov na tokoch, brehových a dnových úprav a pod.), vrátane opatrení na úplné odstránenie fyzickej úpravy, pre každý vodný útvary podliehajúci procesu testovania s cieľom dosiahnuť dobrý ekologický stav. Výber najvhodnejšej kombinácie opatrení sa uskutočnil ich expertným posúdením (príslušnými pracovníkmi OZ SVP, š. p. Banská Štiavnica a OZ LESY Slovenskej republiky, š.p.) na základe reálneho stavu fyzických úprav zisteného terénnym prieskumom a podľa významnosti hydromorfologických zmien. V rámci týchto prác mnohé prekážky identifikované v predchádzajúcej etape (v rámci skriningu) boli preradené do nevýznamných resp. neexistujúcich. Alternatívny návrh kombinácií (nápravných/zmierňujúcich) opatrení na dosiahnutie dobrého ekologického stavu, aktualizovaný o reálne zistený stav fyzických úprav vrátane odporúčanej kombinácie opatrení, bol následne predmetom testovania s použitím (jedného a/alebo dvoch) určovacích testov. Pri testovaní jednotlivých vodných útvarov do ich hodnotenia vstúpili aj ďalšie informácie a údaje získané na základe fotodokumentácie z monitorovania bariér vykonanej Štátnou ochranou prírody SR, posudkov biológov vrátane rybárov/ichtológov a zástupcov správy dotknutých chránených území (napr. národný park, chránená krajinná oblasť). Ako HMWB mohli byť vymedzené

⁴⁸ CIS Guidance document No 4 - Identification and Designation of Heavily Modified and Artificial Water Bodies (Určenie a vymedzenie výrazne zmenených a umelých vodných útvarov). Dostupné z: [https://circabc.europa.eu/sd/a/f9b057f4-4a91-46a3-b69a-e23b4cada8ef/Guidance%20No%204%20-%20heavily%20modified%20water%20bodies%20-%20HMWB%20\(WG%202.2\).pdf](https://circabc.europa.eu/sd/a/f9b057f4-4a91-46a3-b69a-e23b4cada8ef/Guidance%20No%204%20-%20heavily%20modified%20water%20bodies%20-%20HMWB%20(WG%202.2).pdf)

len tie vodné útvary, ktoré dosahovali zlý a veľmi zlý ekologický stav a od svojho prirodzeného stavu sa podstatne líšili (ich morfológické a hydrologické vlastnosti sa podstatne a trvalo zmenili).

V rámci prvého určovacieho testu sa hodnotil vplyv každej z navrhnutých alternatív/kombinácií nápravných opatrení na:

- špecifické užívanie vôd (ktorému slúžia realizované hydromorfologické zmeny na danom vodnom útvare – napr. protipovodňová ochrana, odbery vody pre pitné účely z vodárenských nádrží a priame odbery z tokov, odbery vody na výrobu elektrickej energie (hydroelektrárne vrátane malých vodných elektrární), odbery vody na závlahy, zmiernenie pozdĺžneho sklonu a iné,
- na širšie životné prostredie.

Pri každom takomto individuálnom hodnotení sa zohľadnili všetky vyššie uvedené informácie. Ak sa týmto určovacím testom preukázalo, že navrhované nápravné opatrenia na dosiahnutie GES nebudú mať významný negatívny dopad na špecifické užívanie vôd alebo na širšie životné prostredie, vodný útvar bol vymedzený ako prirodzený. V prípade tých druhov užívania vôd, ktoré sú v zmysle platnej legislatívy vykonávané vo verejnom záujme (protipovodňová ochrana, odbery vôd pre zásobovanie obyvateľstva pitnou vodou) bola uplatnená požiadavka, že nápravné opatrenie nemôže mať na dané užívanie vôd žiadny prípadne len minimálny negatívny dopad (protipovodňová ochrana v extraviláne). Pri posudzovaní významnosti negatívneho dopadu navrhovaných opatrení na ostatné užívania vôd (odbery vody pre priemysel, poľnohospodárstvo (závlahy), energetiku (MVE) sa brali do úvahy sociálno-ekonomické aspekty daného regiónu. Ďalej sa brali do úvahy:

- Protipovodňová ochrana
 - miera priameho ohrozenia ochraňovaného územia (najmä ohrozenie životov a zdravia ľudí, možné škody na majetku)
 - územné/priestorové možnosti – intravilán/extravilán,
 - majetkové usporiadanie pozemkov napr. pre vytvorenie meandrov,
- Urbanizácia – územné plánovanie (výstavba v blízkosti toku):
 - územné/priestorové možnosti – intravilán/extravilán
- Odbery vody:
 - účel odberu - pitná voda/úžitková voda – priemysel, poľnohospodárstvo/závlahy.

Pri posudzovaní významnosti nepriaznivých vplyvov navrhovaných opatrení na širšie prostredie sa bral do úvahy najmä ich možný dopad na chránené územia Natura 2000. Nakoľko navrhnuté nápravné opatrenia by mali byť realizované najmä/prevažne priamo vo vodných útvaroch a ich realizácia nevytvára predpoklad pre vznik iného environmentálneho problému (napr. produkciu a likvidáciu veľkého množstva asanačného materiálu), možno predpokladať, že ich dopad na širšie životné prostredie bude minimálny (budovanie obtokových rybovodov) resp. žiadny.

V prípade, ak sa preukázalo, že dopad navrhovaných nápravných opatrení bude významný, či už na špecifické užívanie vôd alebo na širšie životné prostredie, vodný útvar bol hodnotený aj v rámci druhého určovacieho testu, v ktorom sa hodnotilo :

- či existuje možnosť dosiahnuť prospešné ciele (užívanie vôd) zaistené hydromorfologickými zmenami inými prostriedkami, ktoré sú:
 - technicky uskutočniteľné, napr. či je možné presunutie užívania na iný VÚ, kde spôsobí menej
 - environmentálnych škôd alebo náhrada súčasného užívania inou environmentálne vhodnejšou alternatívou,
 - významne lepšou environmentálnou voľbou, aby odstránením jedného environmentálneho problému nevznikol nový environmentálny problém,
 - primerane nákladné, či iné prostriedky nie sú neúmerne nákladné. Tu sa musí preukázať, že náklady preyšujú výhody, pričom náklady musia byť neúmerne vyššie ako výhody;
- či umožnia iné prostriedky dosiahnutie GES.

Ak iné prostriedky pre zaistenie prospešných cieľov existujú a tieto umožnia dosiahnutie GES, vodný útvar bol považovaný za prirodzený.

Ak iné prostriedky neexistujú alebo sa inými prostriedkami GES nedosiahne, a je to spôsobené hydromorfologickými zmenami, vodný útvar bol vymedzený ako HMWB.

Pri hodnotení jednotlivých alternatív nápravných opatrení pre dosiahnutie GES sa tieto hodnotili najmä vo vzťahu k zabezpečeniu migrácie rýb. Vo vzťahu k ostatným prvkom biologickej kvality sa nehodnotili, nakoľko v súčasnosti nie sú k dispozícii potrebné výsledky, ktoré by preukázali aká je odozva ostatných biologických prvkov kvality na nové hydromorfologické zmeny (v dôsledku realizácie nápravných/zmierňujúcich opatrení). Priechodnosť vodného útvaru pre ryby bola preto hlavným kritériom pre zaradenie vodného útvaru medzi HMWB. Druhým kritériom pre zaradenie vodného útvaru do kategórie HMWB bola tzv. iná významná hydromorfologická zmena (napr. významné skrátenie toku, významné napriamanie toku, tvrdé opevnenie brehov na viac ako 50,0 %, atď.).

Pokiaľ nebolo možné alebo reálne zabezpečiť priechodnosť vodného útvaru pre ryby, tento vodný útvar bol zaradený medzi HMWB. Ak bol vodný útvar síce priechodný pre ryby, ale boli splnené jedno alebo viac kritérií tzv. iných významných hydromorfologických zmien, potom bol na základe tohto druhého kritéria zaradený medzi HMWB.

Vodné útvary so zmenenou kategóriou – z tečúcej vody na stojatú boli vzhľadom na výraznú hydromorfologickú zmenu automaticky pokladané za výrazne zmenené vodné útvary.

Výsledky vymedzenia výrazne zmenených vodných útvarov

Prehľad vymedzenia útvarov povrchových vôd ako HMWB pre 3.plánovací cyklus (stav – október 2020) uvádza Tab. 2.15.

V tomto SÚP bolo vymedzených 11 vodných útvarov ako výrazne zmenených (Tab. 2.14) s celkovou dĺžkou 97,45 km čo tvorí 11,6% z celkovej dĺžky všetkých VÚ v tomto správnom území.

Tab. 2.14 - Prehľad vodných útvarov vymedzených ako HMWB pre 3.cykklus - rok 2020

Názov VÚ	Kód VÚ	PPO	VE	Plavba	Odbery	Urbani zácia	Poľnohospodárstvo-odvodnenie
Lipník-1	SKP0024	x				x	
Hraničná	SKP0035	x				x	
Vesné	SKP0036	x				x	
Soliská	SKP0037	x				x	
Malý Lipník	SKP0044	x				x	
Vrbovský potok	SKP0055				x	x	
Hozelský potok	SKP0058	x				x	
Štrbský potok	SKP0060	x				x	
Potôčky	SKP0069						x
Batizovský potok	SKP0076				x	x	
Beliansky potok-1	SKP0085	x			x	x	

Zdroj: VÚVH

Pre vodné útvary vymedzené ako HMWB bol stanovený ekologický potenciál (EPo) – pozri kapitolu 5.1.3. Obvykle sa pri jeho stanovovaní vychádza z referenčných podmienok a klasifikačných schém charakteristických pre daný typ vodného útvaru. Pokiaľ nie je možné použiť tento spôsob, MEP / GEP sa odvodzuje od zisteného stavu vodných útvarov a predpokladanej odozvy realizácie zmierňujúcich opatrení na stav vôd.

Tab. 2.15 - Prehľad predbežného a po testovaní vymedzenia HMWB a AWB – stav k októbru 2020

Povodie	1.cyklus						2.cyklus				3.cyklus			
	VÚ spolu	Predbežné vymedzenie		Po testovaní			VÚ spolu	Po testovaní			VÚ spolu	Po testovaní		
		HMWB	AWB	HMWB	HMWB so zmenenou kategóriou	AWB		HMWB	HMWB so zmenenou kategóriou	AWB		HMWB	HMWB so zmenenou kategóriou	AWB
	Počet	Počet	Počet	Počet	Počet	Počet	Počet	Počet	Počet	Počet	Počet	Počet	Počet	Počet
SÚP Visla	83	40	0	0	0	0	74	1	0	0	69	11	0	0
Spolu SR	1 760	876	50	30	23	7	1 512	63	23	75	1 351	241	23	53

Zdroj: VÚVH

2.3 Podzemné vody

2.3.1 Vymedzenie útvarov podzemnej vody

Pre tretí plánovací cyklus plánov manažmentov povodí (PMP) je v SR celkovo vymedzených 106 útvarov podzemných vôd (o 4 viac oproti 2. PMP), z tohto počtu sú v správnom území povodia (SÚP) Visly vymedzené 4 útvary podzemných vôd (ÚPzV). Prehľad počtu útvarov podzemných vôd v SÚP Visly ako i v SR uvádza Tab. 2.16. Z tohto počtu je 1 útvary podzemnej vody vymedzený v kvartérnych sedimentoch a 3 útvary podzemných vôd v predkvartérnych horninách. Vymedzenie a charakterizácia útvarov podzemných vôd v kvartérnych sedimentoch a predkvartérnych horninách sa v 3. PMP nemení, zostáva v platnosti počet vymedzených vodných útvarov ako pri aktualizácii Vodného plánu Slovenska 2015 (MŽP SR 2015)⁴⁹. V rámci aktualizácie geotermálnych útvarov podzemných vôd za obdobie rokov 2016 - 2020 boli aktualizované hranice geotermálnych útvarov podzemných vôd (Marcin et al. 2020)⁵⁰. Je nutné uviesť, že u geotermálnych štruktúr s veľmi hlbokým obehom podzemných vôd nie je možné jednoznačné priradenie útvarov geotermálnych vôd k oblastiam povodia. Uvedené pričlenenie je len s ohľadom na majoritné zastúpenie útvaru v oblasti povodia. Pri geotermálnych útvaroch SK300140FK – Levočská panva (západná a južná časť) a SK300150FK – Levočská panva (severovýchodná časť) zaberajúcich súčasne plochu v správnom území povodia Dunaja a Visly rozhodovalo prevažujúce plošné zastúpenie, a tak boli priradené k SÚP Dunaja.

Situovanie útvarov podzemných vôd na území SR dokumentuje [mapová príloha 2.2](#) – pre útvary podzemnej vody v kvartérnych sedimentoch, [mapová príloha 2.3](#) – pre útvary podzemných vôd v predkvartérnych horninách a [mapová príloha 2.4](#) – pre útvary podzemných vôd v geotermálnych štruktúrach. Menovitý zoznam útvarov podzemných vôd je uvedený v nariadení vlády SR č. 282/2010 Z. z., ktorým sa ustanovujú prahové hodnoty a zoznam útvarov podzemných vôd⁵¹. Zoznam útvarov podzemných vôd v SÚP Visly so základnými informáciami je uvedený v Tab. 2.17.

Žiadny z útvarov podzemných vôd v SÚP Visly nie je súčasťou cezhraničného útvaru podzemnej vody.

Tab. 2.16 - Prehľad počtu útvarov podzemných vôd v SÚP Visly a v SR a ich rozloha.

Správne územie povodia	Útvary podzemných vôd					
	v kvartérnych sedimentoch		v predkvartérnych horninách		geotermálne štruktúry	
	Počet	Plocha [km ²]	Počet	Plocha [km ²]	Počet ^a	Plocha ^a [km ²]
SÚP Visly	1	420,759	3	1 970,861		
SR	16	10 646,801	59	49 076,139	31	17 638,067

^a – Pri geotermálnych štruktúrach s veľmi hlbokým obehom podzemných vôd nie je možné jednoznačné priradenie útvarov geotermálnych vôd k správnym územiám povodí. Všetky útvary geotermálnych vôd boli priradené k SÚP Dunaja.

⁴⁹ Ministerstvo životného prostredia Slovenskej Republiky, 2015. *Vodný Plán Slovenska, Plán manažmentu správneho územia povodia Dunaja, Plán manažmentu správneho územia povodia Visly, Aktualizácia*. Ministerstvo životného prostredia Slovenskej Republiky. Dostupné z: <https://www.minzp.sk/voda/koncepcne-aplanovacie-dokumenty/vodny-plan-slovenska-aktualizacia-2015.html>

⁵⁰ Marcin, D., K. Benková, B. Fričovský, D. Bodiš, F. Bottlik, J. Kordík, I. Stríček, 2020. *Hodnotenie stavu geotermálnych útvarov podzemných vôd na území Slovenskej republiky*. Geologická štúdia, Bratislava: Štátny geologický ústav Dionýza Štúra. Dostupné z: <http://www.vuvh.sk/rsv2/default.aspx?pn=PDM>

⁵¹ Nariadenie vlády Slovenskej republiky z 9. júna 2010, ktorým sa ustanovujú prahové hodnoty a zoznam útvarov podzemných vôd, Z. z. č. 282/2010, 9.6.2010, s. 1-13. Dostupné z: <https://www.slov-lex.sk/pravne-predpisy/SK/ZZ/2010/282/20200101>

Tab. 2.17 - Prehľad útvarov podzemných vôd v SÚP Visly.

Kód útvaru	Názov útvaru	Plocha [km ²]	Dominantné zastúpenie kolektora	Priepustnosť
Útvar podzemnej vody v kvartérnych sedimentoch				
SK1001000P	Medzizrnové podzemné vody kvartérnych náplavov Dunajca a Popradu a ich prítokov	420,759	glacigénne sedimenty (morény), glaci-fluviálne sedimenty - kamenité štrky, piesčité štrky, aluviálne a terasové štrky, piesčité štrky a piesky	medzizrnová
Útvary podzemných vôd v predkvartérnych horninách				
SK200420FK	Puklinové a krasovo-puklinové podzemné vody severnej časti Kozích chrbtov	72,418	dolomity a vápence, zlepenec, kremence, brekcie, pieskovce, bridlice	krasovo-puklinová a puklinová
SK200440KF	Dominantné krasovo-puklinové podzemné vody Tatier čiastkového povodia Dunajca a Popradu	191,239	vápence a dolomity	krasovo-puklinová
SK2004700F	Puklinové podzemné vody podtatranskej skupiny a flyšového pásma čiastkového povodia Dunajca a Popradu	1 707,204	striedanie ílovcov a pieskovcov (flyš), slieňovce	puklinová
Útvary geotermálnych vôd				
SK300140FK ^a	Levočská panva (západná a južná časť)		karbonáty	puklinovo-krasová
SK300150FK ^a	Levočská panva (severovýchodná časť)		karbonáty	puklinovo-krasová

^a – Pri geotermálnych štruktúrach s veľmi hlbokým obehom podzemných vôd nie je možné jednoznačné priradenie útvarov geotermálnych vôd k správnym územiám povodí. Pri útvaroch SK300140FK a SK300150FK zaberajúcich súčasne plochu v správnom území povodí Dunaja a Visly rozhodovalo prevažujúce plošné zastúpenie, a tak boli priradené k SÚP Dunaja.

2.4 Prehľad významných vodohospodárskych problémov

Významné vodohospodárske problémy zodpovedajú tlakom/vplyvom pôsobiacim na vodné prostredie, ktoré ohrozujú dosiahnutie environmentálnych cieľov RSV daného plánovacieho cyklu - a v povodiach je im preto potrebné venovať pozornosť.

Proces identifikácie a návrhu významných vodohospodárskych problémov (VVP) pre 3. plánovací cyklus prebehol - v súlade s Časovým a vecným harmonogramom pre 3. cyklus prípravy plánov manažmentu povodí - v rokoch 2019 a 2020. Jeho výsledkom je dokument Prehľad významných vodohospodárskych problémov pre plánovacie obdobie 2022 – 2027 (pre SÚP Dunaja i pre SÚP Visly)⁵².

Členenie významných vodohospodárskych problémov pre 3. cyklus plánovania je nasledovné:

1. Organické znečistenie povrchových vôd
2. Znečistenie povrchových vôd živinami
3. Znečistenie povrchových vôd prioritnými látkami a chemickými látkami relevantnými pre SR
4. Hydromorfologické zmeny
 - narušenie pozdĺžnej kontinuity
 - morfologické zmeny a narušenie bočnej spojitosti
 - hydrologické zmeny
 - výhľadové infraštruktúrne projekty
5. Znečistenie podzemných vôd

⁵² Dostupné z: <https://www.minzp.sk/voda/koncepcne-aplanovacie-dokumenty/>

- znečisťovanie podzemných vôd dusíkatými látkami
- znečisťovanie podzemných vôd ostatnými nebezpečnými látkami

6. Zhoršenie kvantitatívneho stavu podzemných vôd

7. Negatívne dopady zmeny klímy – sucho, nedostatok vody a iné dopady zmeny klímy

Keďže problémom 1. – 6. zodpovedajú tlaky/vplyvy pôsobiace na povrchové a podzemné vody, v rovnakom členení je zostavená i identifikácia významných vplyvov ľudskej činnosti, ktorá je opísaná v kapitole 4.

Negatívne dopady zmeny klímy (u ktorých sa nepovažuje za priamy dôvod tlak vyvolaný ľudskou činnosťou) sú opísané v kapitole 9. Ide o nový VVP navrhnutý po prvý krát v 3. plánovacom období.

Identifikované významné vodohospodárske problémy sú hlavným pilierom tvorby plánov manažmentu povodia a programov opatrení. Na elimináciu VVP a dosiahnutie cieľov (ktoré sú špecifikované v kapitole 6) sú navrhnuté opatrenia (kapitola 8 - Program opatrení).

Okrem uvedených identifikovaných významných vodohospodárskych problémov je potrebné venovať sa aj iným významným aktivitám a novovznikajúcim problémom.

2.4.1 Iné významné aktivity a novovznikajúce problémy

V každom plánovacom období napredujú práce na všetkých úrovniach manažmentu vôd, skúmajú sa ďalšie témy, s cieľom zistiť ich význam a relevanciu pre správne územia povodia. Táto kapitola poskytuje prehľad o týchto témach a ich súčasny stav, berúc do úvahy ich:

- potenciál formálne definovať konkrétnu tému ako významný vodohospodársky problém;
- aspekty integrácie do existujúcich významných vodohospodárskych problémov;
- identifikáciu vedomostných nedostatkov a ďalších požiadaviek na výskum.

Napriek tomu, že tieto témy nie sú formálne definované ako významný vodohospodársky problém, aktivity pre ich vhodné odovodňujúce riešenie na úrovni povodia už prebiehajú alebo sa plánujú.

Invázne druhy

Invázne druhy (IAS) sú podrobnejšie hodnotené v kapitole 4.1.5.1 a ďalej zohľadňované v celom pláne.

Manažment sedimentov

Súčasny stav manažmentu sedimentov je v kvantitatívnom i kvalitatívnom zmysle ucelene opísaný v kapitole 10.

Narušená bilancia sedimentov bola počas prípravy DRBMP na roky 2021-2027 identifikovaná ako významný vodohospodársky problém a bola zaradená ako súčasť problému narušenej pozdĺžnej kontinuity tokov. Tento aspekt je teda spracovaný i v kapitole 4 a v návrhu opatrení v kapitole 8.

Rybný manažment

Rybné hospodárstvo sa na Slovensku riadi zákonom č.216/2018 Z. z. o rybárstve a o doplnení zákona č. 455/1991 Zb. o živnostenskom podnikaní (živnostenský zákon)⁵³ v znení neskorších predpisov. Tento zákon ustanovuje podmienky ochrany rýb, chovu rýb a lovu rýb, tak aby nedochádzalo k narušeniu vodných ekosystémov a k ohrozeniu genofondu pôvodných druhov rýb, práva a povinnosti fyzických osôb, fyzických osôb – podnikateľov a právnických osôb pri využívaní vôd na ochranu rýb, chov rýb a lov rýb, štátnej správy na úseku rybárstva a zodpovednosť za porušenie povinností na úseku rybárstva. Zákon okrem iného určuje pravidlá hospodárenia v rybárskych revíroch, ako aj podmienky lovu rýb.

⁵³ Zákon z 13. júna 2018 o rybárstve a o doplnení zákona č. 455/1991 Zb. o živnostenskom podnikaní (živnostenský zákon) v znení neskorších predpisov, 216/2018 Z. z., 18.07.2018. Dostupné z: <https://www.slovlex.sk/pravne-predpisy/SK/ZZ/2018/216/>

Väčšina vodných útvarov povrchových vôd spadá pod rybárske revíry, čo taktiež vplýva na ich stav. Pri hodnotení vymedzených vodných útvarov povrchových vôd z hľadiska ekologického stavu, resp. ekologického potenciálu, je jedným z biologických prvkov kvality aj spoločenstvo rýb, ktoré najlepšie reaguje na hydromorfologické zmeny. Pri sledovaní ichtyocenóz sa okrem mnohých abiotických parametrov sleduje celková štruktúra spoločenstva (druhové zloženie, početnosť a veková štruktúra).

V rámci monitorovania povrchových vôd Slovenska za účelom hodnotenia ekologického stavu sa uskutočnili i ichtyologické prieskumy. Na základe výsledkov treba konštatovať, že rybné hospodárstvo, okrem iných pozitívnych aspektov, v mnohých vodných útvaroch spôsobuje nedosiahnutie dobrého ekologického stavu vôd na základe vyhodnotenia rybích spoločenstiev. Najohrozenejším typom sú z tohto hľadiska malé toky, kde v dôsledku nevhodného manažmentu (zarybňovanie a podmienky rekreačného rybolovu) niekedy dochádza k výraznému odklonu zloženia rybích spoločenstiev od prírodného stavu, čo spôsobuje zhoršenie ekologického stavu daných vodných útvarov.

Z uvedených dôvodov je potrebné (v súlade s metodikou DPSIR/hnacie sily, tlaky, stav, dopad, odozva) vykonať analýzy potenciálneho vplyvu rybného hospodárstva na všetky útvary povrchovej vody a na základe výsledkov takejto analýzy bude možné rybné hospodárstvo zaradiť/nezariadiť ako nový významný vodohospodársky problém a následne navrhnúť opatrenia.

Mikroplasty

Výskyt mikroplastov vo vode a v životnom prostredí vôbec je problémom aktuálnym v celosvetovom meradle. Je dôsledkom už niekoľko desaťročí rastúcej výroby plastov a nedostatočného manažmentu plastových odpadov.

V súčasnosti jestvuje značný vedecký záujem o monitoring či sledovanie nielen makroplastov, ale aj o problematiku znečistenia mikroplastmi a jeho dopadu na živé organizmy. Mikroplasty vyvolávajú mimoriadne obavy z dôvodu negatívnych účinkov na morské a sladkovodné prostredie, vodné organizmy, biodiverzitu a pravdepodobne aj na zdravie ľudí, lebo ich malá veľkosť uľahčuje príjem a bioakumuláciu organizmami alebo toxické účinky z komplexného mixu chemických látok, z ktorých sú tieto častice zložené⁵⁴.

Z hľadiska vedeckého poznania je problematika znečistenia mikroplastmi pomerne nová a na množstvo otázok zatiaľ nie sú jasné odpovede. Najnovšie vedecké práce dospeli k záverom, že ľudia sú vystavení mikroplastom okrem iných ciest (vzduchom, potravinami) aj prostredníctvom pitnej vody, na čo reaguje aj návrh smernice Európskeho parlamentu a Rady o kvalite vody určenej na ľudskú spotrebu v článku 13 ods. 6, podľa ktorého do [troch rokov od dátumu nadobudnutia účinnosti tejto smernice] prijme Komisia v súlade s článkom 21 delegované akty s cieľom doplniť túto smernicu prijatím metodiky merania mikroplastov s cieľom zaradiť ich po splnení podmienok stanovených v článku 13 ods. 8 na zoznam sledovaných látok⁵⁵. Konceptia vodnej politiky SR do roku 2030⁵⁶ mikroplasty zaraďuje medzi látky vzbudzujúce obavy. Na zníženie znečistenia týmito látkami sú v nej navrhnuté opatrenia: identifikácia a kvantifikácia, následné zaradenie do programu monitorovania (za stanovených limitných hodnôt), a ďalej opatrenia na zníženie znečisťovania (vrátane zmeny legislatívnych pravidiel a podpory progresívnych technologických opatrení).

⁵⁴ Článok 8 návrhu smernice Európskeho parlamentu a Rady o kvalite vody určenej na ľudskú spotrebu (prepracované znenie) – (Text s významom pre EHP), Brusel 1.2.2018

<https://www.nrsr.sk/ssez/downloadAgendaDoc.aspx?agendaId=7274&lang=sk>

⁵⁵ Článok 13 ods.6 návrhu smernice Európskeho parlamentu a Rady o kvalite vody určenej na ľudskú spotrebu (prepracované znenie) – politická dohoda, Brusel 24. februára 2020. Dostupné z:

<https://op.europa.eu/sk/publication-detail/-/publication/13def1fc-5711-11ea-8b81-01aa75ed71a1>

⁵⁶ Ministerstvo životného prostredia Slovenskej Republiky, 2021. Konceptia vodnej politiky SR do roku 2030 s výhľadom do roku 2050. Dostupné z: <https://www.minzp.sk/voda/koncepcne-dokumenty/koncepcia-vodnej-politiky-roky-2021-2030-vyhľadom-do-roku-2050.html>

2.4.2 Integrácia s ostatnými sektorovými politikami

Dôležitou oblasťou pre napĺňanie cieľov RSV je koordinácia a integrácia s inými sektorovými politikami. Tento proces podporuje i Koncepcia na ochranu vodných zdrojov Európy⁵⁷.

Manažment povodňových rizík

V prípade problematiky povodní, predstavujúcich hrozbu pre ľudské zdravie a bezpečnosť, je potrebné vykonávať opatrenia podľa Smernice 2007/60/ES⁵⁸ o hodnotení a manažmente povodňových rizík. Tieto opatrenia však musia byť navrhované koordinovane a harmonizovane s plánmi manažmentu povodia a cieľmi RSV. Opatrenia prijaté na ochranu pred povodňami môžu mať negatívny dopad na stav povrchových vôd (napr. priehrady alebo brehové opevnenia), ale môžu tiež priniesť synergiu na dosiahnutie cieľov oboch smerníc - FD i RSV (napr. opätovné pripojenie priľahlých mokradí a inundácií).

Manažment povodňových rizík je v Slovenskej republike súčasťou snáh o integrovaný manažment povodia. Pokiaľ ide o proces plánovania, zákon č. 7/2010 Z. z. o ochrane pred povodňami⁵⁹ ustanovuje, že vypracovanie prvých plánov manažmentu povodňového rizika a ich následné prehodnotenia a aktualizácie sa uskutočnia koordinovane s prehodnotením a aktualizáciou plánov manažmentu povodia a budú do nich začlenené.

Problematika ochrany pred povodňami je bližšie opísaná v kapitole 9.

Hydroenergia

Na Slovensku bola vypracovaná Koncepcia využitia hydroenergetického potenciálu vodných tokov SR do roku 2030⁶⁰, s cieľom zosúladiť perspektívne možnosti ďalšieho využitia HEP s ekologickými podmienkami dotknutých útvarov povrchových vôd tak, aby sa zamedzilo zhoršeniu ich ekologického stavu. V januári 2017 bola schválená Aktualizácia koncepcie využitia hydroenergetického potenciálu vodných tokov SR do roku 2030⁶¹.

Poľnohospodárstvo

Sektor poľnohospodárstva je jedným zo sektorov najviac spätých s vodným hospodárstvom, či už kvôli otázkam vnosu látok do vodného prostredia, vplyvu poľnohospodárskej praxe na hydromorfologické zmeny, alebo kvôli potrebám poľnohospodárstva vo využívaní vody.

Niekoľko reforiem Spoločnej poľnohospodárskej politiky EÚ prispelo k "ekologizácii" poľnohospodárskych postupov (diverzifikácia plodín, udržiavanie trvalých trávnatých plôch a zachovanie 5 %, resp. 7 % oblastí ekologického významu od roku 2018). Ďalším nástrojom v SPP je aplikácia agroenvironmentálnych opatrení. EK už predstavila základné princípy a kroky novej SPP⁶².

SR v súčasnosti spracováva pripomienky a návrhy v oblasti ochrany vôd pred znečistením z poľnohospodárskej činnosti.

Na národnej úrovni bol v poslednom období vypracovaný Akčný plán rozvoja pôdohospodárstva SR na roky 2014 – 2020 (doplňa Koncepciu rozvoja pôdohospodárstva SR na roky 2013 – 2020) a Program

⁵⁷ Koncepcia na ochranu vodných zdrojov Európy (Blueprint to Safeguard Europe's Waters), december 2012. Dostupné z: <https://eur-lex.europa.eu/legal-content/SK/TXT/?uri=CELEX%3A52012DC0673>

⁵⁸ Smernica Európskeho parlamentu a Rady 2007/60/ES z 23. októbra 2007 o hodnotení a manažmente povodňových rizík, Ú. v. L 288, 6.11.2007, s. 186-193. Dostupné z: <https://eur-lex.europa.eu/legal-content/SK/TXT/?uri=celex%3A32007L0060>

⁵⁹ Zákon z 2. decembra 2009 o ochrane pred povodňami, Z. z. č. 7/2010, 2.12.2009, s. 1-55. Dostupné z: <https://www.slov-lex.sk/pravne-predpisy/SK/ZZ/2010/7/20200409>

⁶⁰ Koncepcia využitia hydroenergetického potenciálu vodných tokov SR do roku 2030, 2011. Dostupné z: <https://www.minzp.sk/voda/koncepcne-aplanovacie-dokumenty/koncepcia-vyuzitia-hydroenergetickeho-potencialu-vodnych-tokov-sr-do-roku-2030.html>

⁶¹ Aktualizácia koncepcie využitia hydroenergetického potenciálu vodných tokov SR do roku 2030, 2017. Dostupné z: <https://www.minzp.sk/oblasti/voda/koncepcne-aplanovacie-dokumenty/>

⁶² Post-2020 Common Agriculture Policy, Environmental Benefits and Simplification https://ec.europa.eu/info/sites/info/files/food-farming-fisheries/key_policies/documents/cap-post-2020-environmental-benefits-simplification_en.pdf

rozvoja vidieka SR 2014 – 2020. (Prehľad právnych predpisov v poľnohospodárstve zameraných na ochranu pôdy a vody sa nachádza na web sídle Enviroportál MŽP SR⁶³.

Územné plánovanie a rozvoj obcí

Do vodného hospodárstva je potrebné integrovať i územné plánovanie a rozvoj obcí. Obce sú dôležitými zainteresovanými subjektami: zabezpečujú zásobovanie pitnou vodou, odvádzanie a čistenie komunálnych odpadových vôd, a zodpovedajú za nakladanie s komunálnym a drobným stavebným odpadom (s povinnosťou bezpečne nakladať s komunálnym odpadom bez ohrozenia kvality vôd). Súčasne sú kľúčovým partnerom pre praktické zavedenie potrebných technických a hospodárskych opatrení v území (aj zelenej infraštruktúry miest a obcí, zadržiavania vody v urbanizovanej krajine a obnovu inundačných území v extraviláne obce). Obce a mestá by sa mali prioritne hlásiť k obnove vodného režimu vlastného územia. V oblasti zásobovania obyvateľstva vodou a odkanalizovania bol v októbri 2019 schválený dokument Financovanie rozvoja verejných vodovodov (s dôrazom pre obce do 2 000 obyvateľov) a verejných kanalizácií (s dôrazom pre obce v aglomeráciách do 2 000 ekvivalentných obyvateľov) v SR pre roky 2020 – 2030⁶⁴.

Rámcová smernica o morskej stratégii

Ďalšiu nevyhnutnú integráciu do plánov manažmentu a opatrení na dosiahnutie environmentálnych cieľov RSV predstavuje rámcová smernica o morskej stratégii 2008/56/ES (MSFD)⁶⁵. Jej zámerom je účinnejšie chrániť morské prostredie v celej Európe s cieľom dosiahnuť dobrý environmentálny stav morských vôd EÚ do roku 2020. Opatrenia prijaté v rámci povodí riek budú znižovať i znečistenie mora a chrániť ekosystémy v jeho pobrežných a brakických vodách. Preto sú RSV a MSFD vzájomne úzko prepojené, čo vyžaduje koordináciu súvisiacich úloh.

⁶³ Dostupné z: <https://www.enviroportal.sk/polnohospodarstvo/pravne-predpisy>

⁶⁴ Dostupné z: <https://www.slov-lex.sk/legislativne-procesy/SK/LP/2019/590/pripomienky/zobraz>

⁶⁵ Smernica Európskeho parlamentu a Rady 2008/56/ES zo 17. júna 2008, ktorou sa ustanovuje rámec pre činnosť Spoločenstva v oblasti morskej environmentálnej politiky (rámcová smernica o morskej stratégii, MSFD), Ú. v. L 164, 25.6.2008, s. 19 – 40. Dostupné z: <https://eur-lex.europa.eu/legal-content/SK/TXT/?uri=celex%3A32008L0056>

3 Register chránených území

Register chránených území obsahuje zoznam chránených území, ktoré sú definované v § 5 zákona 364/2004 Z. z. o vodách⁶⁶ v znení neskorších predpisov, vrátane území určených pre ochranu biotopov alebo druhov rastlín a živočíchov, pre ktoré je udržanie alebo zlepšenie stavu vôd dôležitým faktorom ich ochrany. Súčasťou registra je odkaz na príslušnú legislatívu na národnej i medzinárodnej úrovni, ktorá bola podkladom pri ich vymedzovaní. Register chránených území obsahuje:

- Chránené oblasti určené pre odber pitnej vody (Ochranné pásma vodárenských zdrojov, Povodia vodárenských tokov, Chránené vodohospodárske oblasti),
- Chránené oblasti určené na rekreáciu vrátane vôd vhodných na kúpanie (vody na rekreáciu nie sú v SR osobitne definované a vymedzené),
- Chránené oblasti citlivé na živiny (Citlivé oblasti a Zraniteľné oblasti),
- Chránené územia európskej sústavy chránených území (Natura 2000) vyhlásených podľa smernice 92/43/EHS⁶⁷ a smernice Európskeho parlamentu a Rady 2009/147/ES o ochrane voľne žijúceho vtáctva⁶⁸, národnej sústavy chránených území a území medzinárodného významu (vrátane mokradí),
- Chránené oblasti určené pre chov hospodársky významných vodných druhov,
- Ochrana sladkých povrchových vôd vhodných pre život a reprodukciu pôvodných druhov rýb.

Situovanie chránených území v SR dokumentuje [mapová príloha 3.1](#). Stručný popis jednotlivých druhov chránených oblastí uvádzajú nasledujúce podkapitoly.

3.1 Chránené oblasti určené na odber pitnej vody

Predmetom ochrany sú vodárenské zdroje – ktorými sú v zmysle § 7 zákona č. 364/2004 Z.z. o vodách⁶⁹ v znení neskorších predpisov útvary povrchových a podzemných vôd využívané na odbery vôd pre pitnú vodu alebo využiteľné na zásobovanie obyvateľstva pre viac ako 50 osôb, alebo umožňujúce odber vody na takýto účel v priemere väčšom ako 10 m³ za deň v pôvodnom stave alebo po ich úprave. Na ochranu vodárenských zdrojov sú v SR určené 3 druhy ochrany, a to:

- ochranné pásma vodárenských zdrojov – v zmysle § 32 zákona č. 364/2004 Z. z. o vodách v znení neskorších predpisov sú určené rozhodnutím orgánu štátnej vodnej správy na základe záväzného posudku orgánu na ochranu zdravia, s cieľom zabezpečiť ochranu výdatnosti, kvality a zdravotnej bezchybnosti vody vo vodárenskom zdroji,
- povodia vodárenských tokov - v SR je vyhlásených 102 vodárenských tokov, ktoré sa využívajú ako vodárenský zdroj alebo sa môžu využívať ako vodárenské zdroje na odber pitnej vody, ich zoznam je uvedený vo vyhláske MŽP SR č. 211/2005 Z. z., ktorou sa ustanovuje zoznam vodohospodársky významných vodných tokov a vodárenských vodných tokov⁷⁰,

⁶⁶ Zákon z 13. mája 2004 o vodách a o zmene zákona Slovenskej národnej rady č. 372/1990 Zb. o priestupkoch v znení neskorších predpisov (vodný zákon), Z. z. č. 364/2004, 26.4.2004, s. 1-106. Dostupné z: <https://www.slov-lex.sk/pravne-predpisy/SK/ZZ/2004/364/20190102>

⁶⁷ Smernica Rady 92/43/EHS z 21. mája 1992 o ochrane prirodzených biotopov a voľne žijúcich živočíchov a rastlín, Ú. v. L 206/7, 22.7.1992, s. 102-145. Dostupné z: <https://eur-lex.europa.eu/legal-content/SK/TXT/?uri=celex%3A31992L0043>

⁶⁸ Smernica Európskeho parlamentu a Rady 2009/147/ES z 30. novembra 2009 o ochrane voľne žijúceho vtáctva, Ú. v. L 20, 26.1.2010, s. 7-25. Dostupné z: <https://eur-lex.europa.eu/legal-content/SK/TXT/?uri=CELEX%3A32009L0147>

⁶⁹ Zákon z 13. mája 2004 o vodách a o zmene zákona Slovenskej národnej rady č. 372/1990 Zb. o priestupkoch v znení neskorších predpisov (vodný zákon), Z. z. č. 364/2004, 26.4.2004, s. 1-106. Dostupné z: <https://www.slov-lex.sk/pravne-predpisy/SK/ZZ/2004/364/20190102>

⁷⁰ Vyhláška Ministerstva zdravotníctva Slovenskej republiky z 9. októbra 2017, ktorou sa ustanovujú podrobnosti o kvalite pitnej vody, kontrole kvality pitnej vody, programe monitorovania a manažmente rizík pri zásobovaní pitnou vodou, Z. z. č. 247/2017, 9.10.2017. Dostupné z: <https://www.slov-lex.sk/pravne-predpisy/SK/ZZ/2005/211/20050601>

- chránené vodohospodárske oblasti (CHVO) – v SR je vyhlásených 10 CHVO, ktoré sú vymedzené v zmysle § 2 zákona č.305/2018 Z.z. o chránených oblastiach prirodzenej akumulácie vôd a o zmene a doplnení niektorých zákonov⁷¹.

Prehľad počtu využívaných vodárenských zdrojov s odoberaným množstvom podliehajúcim oznamovacej povinnosti a ochranných pásiem uvádza Tab. 3.1.

Tab. 3.1 - Prehľad vodárenských zdrojov a ich ochranných pásiem

Čiastkové povodie	Počet vodárenských zdrojov		Počet OP vodárenských zdrojov		Výmera OP vodárenských zdrojov [ha]	
	podz. vôd	povrch. vôd	podz. vôd	povrch. vôd	podz. vôd	povrch. vôd
SÚPV	115	10	66	15	15218	15802
Spolu SR	2730	61	1406	153	362712	349897

Vysvetlivka: OP – ochranné pásmo

Zdroj údajov: počty vodárenských zdrojov a ochranných pásiem – ZBERVAK, výmery OP – GIS (VÚVH)

Chránené vodohospodárske oblasti (CHVO) sa v správnom území povodia Visly nenachádzajú.

3.2 Chránené oblasti určené na rekreáciu a vody určené na kúpanie

Chránené oblasti určené na rekreáciu v SR nie sú osobitne definované a vymedzené. V zmysle § 8 zákona č. 364/2004 Z. z. o vodách⁷² v znení neskorších predpisov sú vyhláškami OÚ ustanovené vody určené na kúpanie.

Slovenská republika má v súčasnosti vyhlásených 32 lokalít za vody určené na kúpanie, pričom ani jedna sa nenachádza v správnom území povodia Visly.

3.3 Chránené oblasti citlivé na živiny

V SR sú určené dva druhy oblastí citlivých na živiny – sú to zraniteľné oblasti a citlivé oblasti.

Citlivé oblasti

Citlivé oblasti podľa § 33 vodného zákona sú vodné útvary povrchových vôd, v ktorých dochádza alebo môže dôjsť v dôsledku zvýšenej koncentrácie živín k nežiaducemu stavu kvality vôd, ktoré sa využívajú alebo sú využiteľné ako vodárenské zdroje, a ktoré si vyžadujú v záujme zvýšenej ochrany vôd vyšší stupeň čistenia vypúšťaných odpadových vôd.

Nariadením vlády Slovenskej republiky, ktorým sa ustanovujú citlivé oblasti a zraniteľné oblasti⁷³ sa za citlivé oblasti podľa § 33 vodného zákona ustanovujú vodné útvary povrchových vôd na území Slovenskej republiky.

Zraniteľné oblasti

Zraniteľnými oblasťami podľa § 34 vodného zákona sú poľnohospodársky využívané územia, z ktorých otekajú vody zo zrážok do povrchových vôd alebo vsakujú do podzemných vôd, v ktorých je koncentrácia dusičnanov vyššia ako 50 mg.l⁻¹ alebo sa môže v blízkej budúcnosti prekročiť. Ich zoznam sa pravidelne prehodnocuje a určuje nariadeniami vlády.

⁷¹ Zákon zo 16. októbra 2018 o chránených oblastiach prirodzenej akumulácie vôd a o zmene a doplnení niektorých zákonov, 305/2018 Z. z., 13.11.2018. Dostupné z: <https://www.slov-lex.sk/pravne-predpisy/SK/ZZ/2018/305/20200101>

⁷² Zákon z 13. mája 2004 o vodách a o zmene zákona Slovenskej národnej rady č. 372/1990 Zb. o priestupkoch v znení neskorších predpisov (vodný zákon), Z. z. č. 364/2004, 26.4.2004, s. 1-106. Dostupné z: <https://www.slov-lex.sk/pravne-predpisy/SK/ZZ/2004/364/20190102>

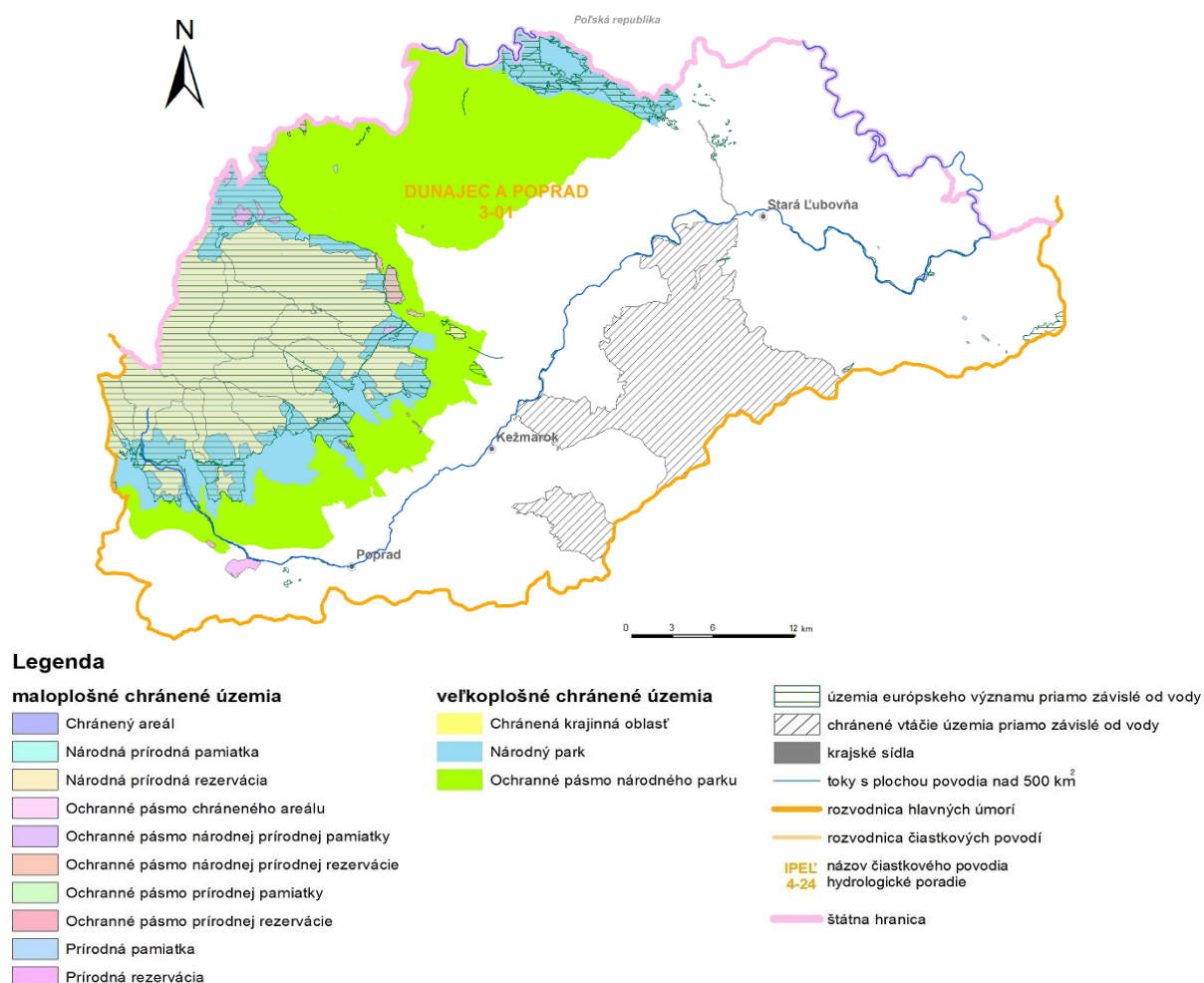
⁷³ Nariadenie vlády Slovenskej republiky z 27. októbra 2004, ktorým sa ustanovujú citlivé oblasti a zraniteľné oblasti, Z. z. č. 617/2004, 27.10.2004 (predpis bol zrušený predpisom 174/2017 Z. z.), s. 1-26. Dostupné z: <https://www.slov-lex.sk/pravne-predpisy/SK/ZZ/2004/617/20050101>

3.4 Chránené územia vrátane európskej sústavy chránených území (Natura 2000)

Lokality, na ktorých sa nachádzajú biotopy európskeho významu a biotopy národného významu, biotopy druhov európskeho významu, biotopy druhov národného významu a biotopy vtákov vrátane sťahovavých druhov, na ktorých ochranu sa vyhlasujú chránené územia, významné krajinné prvky alebo prírodné výtvory, možno vyhlásiť podľa § 17 ods. 1 zákona č. 543/2002 Z. z. o ochrane prírody a krajiny v znení neskorších predpisov⁷⁴ za chránené územia:

- chránená krajinná oblasť,
- národný park,
- prírodný park,
- chránený areál,
- prírodná rezervácia, národná prírodná rezervácia,
- prírodná pamiatka, národná prírodná pamiatka,
- chránený krajinný prvok,
- chránené vtáčie územie,
- obecné chránené územie.

Obr. 3.1 - Prehľadná mapa chránených území v SÚP Visly



⁷⁴ Zákon z 25. júna 2002 o ochrane prírody a krajiny, Z. z. č. 543/2002, 26.09.2002. Dostupné z: <https://www.slovlex.sk/pravne-predpisy/SK/ZZ/2002/543/>

Zoznam chránených území je dostupný na webových stránkach ŠOP SR ⁷⁵.

3.4.1 *Európska sústava chránených území (Natura 2000)

Natura 2000 je európska sústava chránených území, ktorú členské štáty Európskej únie vyhlasujú pre zachovanie najcennejších a ohrozených druhov a biotopov Európy. Pozostáva z chránených vtáčích území vymedzených pre ochranu vtáctva a území európskeho významu vymedzených pre ochranu druhov európskeho významu (okrem druhov vtákov) a biotopov európskeho významu.

Cieľom európskej sústavy chránených území je zabezpečiť priaznivý stav biotopov európskeho významu a priaznivý stav druhov európskeho významu v ich prirodzenom areáli.

Chránené vtáacie územia

Smernica Európskeho parlamentu a Rady 2009/147/ES o ochrane voľne žijúceho vtáctva⁷⁶ transponovaná do zákona č. 543/2002 Z. z. o ochrane prírody a krajiny v znení neskorších predpisov ukladá členským štátom okrem iného povinnosť vymedziť na svojom území dostatočný počet území určených pre ochranu vybraných druhov vtákov, tzv. vtáacie územia. Vtáacie územia vyhlasuje vláda daného štátu a súčasne preberá zodpovednosť za udržanie priaznivého stavu vtácej populácie druhov, pre ktoré bolo toto územie vyhlásené.

V SR boli chránené vtáacie územia vyhlasované vyhláškami MŽP SR, resp. od roku 2014 nariadeniami vlády. Aktualizovaný národný zoznam chránených vtáčích území – CHVÚ (v zmysle uznesení vlády SR č. 636 z 9.07.2003 a 345 z 25.05.2010)⁷⁷ pozostáva zo 41 lokalít, pričom všetky boli vyhlásené. Celková výmera CHVÚ predstavuje 1 284 806,0886 ha (26,2 % SR). Oproti druhému plánovaciemu obdobiu došlo k zmene/nárastu výmery o 1995,07 ha (úpravou hraníc CHVÚ Záhorské Pomoravie pri zmene právneho predpisu, ktorým bolo vyhlásené - pôvodná vyhláška o CHVÚ Záhorské Pomoravie z 2010 bola zrušená a nahradená nariadením vlády z 2015).

Podľa zákona č. 543/2002 Z. z. o ochrane prírody a krajiny v znení neskorších predpisov v CHVÚ platí prvý stupeň ochrany a tzv. zakázané činnosti, ktoré sú vymenované v jednotlivých vyhlasovacích predpisoch. Na základe poznatkov z mapovania a monitoringu výberových vtáčích druhov bol pre jednotlivé CHVÚ definovaný aktuálny (priaznivý/nepriaznivý) stav týchto druhov ako základný podklad na vypracovanie programov starostlivosti.

Do SÚP Visly (čiastkového povodia Dunajca a Popradu) zasahujú 3 chránené vtáacie územia s celkovou plochou 388,6 km², čo zodpovedá hodnote 19,8 % z celkovej plochy správneho územia povodia Visly. Jednotlivé chránené vtáacie územia v SÚP Visly sú opísané v Tab. 3.3.

Tab. 3.2 - Prehľad počtu chránených vtáčích území v SR podľa správnych území povodi v roku 2019

Správneho územia povodia	Počet	Plocha [ha]	% z celkovej plochy SÚP
SÚP Dunaja	41	1269834,03	27
SÚP Visly	3	38858,86	19,8
SR	44	1308692,89	
Závislé od vody			
SÚP Dunaja	23	462 874,83	9,8
SÚP Visly	1	19 733,59	10,1
SR	23	482 608,42	

Zdroj údajov: počty ŠOP, plochy GIS (VÚVH)

⁷⁵ Dostupné z: <http://www.sopsr.sk/web/>

⁷⁶ Smernica Európskeho parlamentu a Rady 2009/147/ES z 30. novembra 2009 o ochrane voľne žijúceho vtáctva (kodifikované znenie), U. v. L 20, 26.1.2010, s. 7–25. Dostupné z: <https://eur-lex.europa.eu/legal-content/SK/TXT/?uri=CELEX%3A32009L0147>

⁷⁷ Dostupné z: <https://www.minzp.sk/natura2000/chrane-ne-vtacie-uzemia/narodny-zoznam-chvu.html>

Tab. 3.3 - Chránené vtáčie územia v SÚP Visly (čiastkové povodie Dunajca a Popradu)

P.č.	Názov vtáčieho územia	Plocha CHVÚ [ha]	Identifikačný kód	Podiel na ploche povodia [%]	Schválené vyhláškou MŽP č.	Závislé od vody
1	Tatry	14010,628	SKCHVU030	7,15	4/2011	n
2	Levočské vrchy	19733,5914	SKCHVU051	10,07	434/2012	a
3	Čergov	5114,64483	SKCHVU052	2,61	28/2011	n
	Spolu	38858,86421		19,83		

Zdroj údajov: ŠOP SR

Územia európskeho významu

Ochrana biotopov a druhov európskeho významu je upravená v smernici Rady 92/43/EHS o ochrane prirodzených biotopov, voľne žijúcich živočíchov a rastlín⁷⁸, ktorá je do právnych predpisov SR transponovaná predovšetkým zákonom č. 543/2002 Z. z. o ochrane prírody a krajiny v znení neskorších predpisov⁷⁹. Hlavným cieľom tejto smernice je prispieť k zabezpečeniu biologickej rôznorodosti ochranou biotopov, voľne žijúcich živočíchov a rastlín na území členského štátu.

Národný zoznam území európskeho významu (ÚEV) schvaľuje vláda Slovenskej republiky a následne Európska komisia. ÚEV predstavujú územia, tvorené jednou alebo viacerými lokalitami, na ktorých sa nachádzajú biotopy alebo druhy európskeho významu, na ochranu ktorých sa vyhlasujú tieto chránené územia.

Aktualizovaný národný zoznam ÚEV pozostáva zo 642 lokalít s celkovou výmerou 615 261 ha (12,56 % výmery Slovenska, pričom podiel suchozemských ÚEV v rámci EÚ je k decembru 2021 14,2 %). Pôvodný národný zoznam, ktorý predložila Slovenská republika Európskej komisii v roku 2004, bol doplnený v roku 2011 a v roku 2017, na základe rokovaní s Európskou komisiou. Krokom na úrovni EÚ predchádzalo schválenie lokalít vládou Slovenskej republiky a vydanie všeobecne záväzných právnych predpisov. Dostatočnosť národného zoznamu ÚEV je stále predmetom rokovaní s Európskou komisiou, na základe ktorých MŽP SR v januári 2022 predložila do legislatívneho procesu ďalší doplnok, vrátane úsekov riek.⁸⁰

Na úrovni EÚ sú ÚEV členené do 9 biogeografických regiónov, územie SR patrí do dvoch regiónov: alpského biogeografického regiónu a Panónskeho biogeografického regiónu.

ÚEV z národného zoznamu sa stali súčasťou európskej sústavy Natura 2000 prostredníctvom vykonávacích rozhodnutí Komisie k zoznamom ÚEV, vydávaných spravidla v ročných intervaloch. Rozhodnutia sú všeobecne záväznými predpismi zverejnenými v Úradnom vestníku Európskej únie. Pri každom doplnení (aktualizácii) zo strany členských štátov sú v prílohách týchto rozhodnutí uvedené vždy všetky lokality, ktoré členské štáty v danom biogeografickom regióne navrhli, pričom pôvodné rozhodnutie Komisie stráca platnosť. Pre Slovenskú republiku sú aktuálne platné:

- vykonávacie rozhodnutie Komisie (EÚ) 2021/165 z 21. januára 2021, ktorým sa prijíma štrnásť aktualizácia zoznamu lokalít s európskym významom v alpskom biogeografickom regióne⁸¹
- vykonávacie rozhodnutie Komisie (EÚ) 2021/160 z 21. januára 2021, ktorým sa prijíma dvanásť aktualizácia zoznamu lokalít s európskym významom v panónskom biogeografickom regióne.⁸²

⁷⁸ Smernica Rady 92/43/EHS z 21. mája 1992 o ochrane prirodzených biotopov a voľne žijúcich živočíchov a rastlín, Ú. v. L 206/7, 22.7.1992, s. 102-145. Dostupné z: <https://eur-lex.europa.eu/legal-content/SK/TXT/?uri=celex%3A31992L0043>

⁷⁹ Zákon č. 543/2002 Z. z. o ochrane prírody a krajiny v znení neskorších predpisov. Dostupné z: <https://www.slov-lex.sk/pravne-predpisy/SK/ZZ/2002/543/>

⁸⁰ Dostupné z: <https://www.minzp.sk/natura2000/uzemia-europskeho-vyznamu/>

⁸¹ Dostupné z: <https://eur-lex.europa.eu/legal-content/SK/TXT/PDF/?uri=CELEX:32019D0017&from=SK>

⁸² Dostupné z: <https://eur-lex.europa.eu/legal-content/SK/TXT/PDF/?uri=CELEX:32019D0016&from=SK>

Do správneho územia povodia Visly zasahuje 23 chránených území ÚEV s celkovou rozlohou 354,6 km², ktoré pokrývajú 18,09 % plochy správneho územia povodia. Ich menovitý zoznam je uvedený v Tab. 3.4. Sumárne informácie o počte chránených území európskeho významu a ich rozlohe podľa jednotlivých správnych území povodií uvádza Tab. 3.5.

Tab. 3.4 - Zoznam území európskeho významu v SÚP Visly (čiastkové povodie Dunajca a Popradu)

P.č.	Identifikačný kód ÚEV	Názov územia európskeho významu	Územne príslušný útvar ŠOP SR	Plocha [ha]	Závislé od vody	Vypracovaný a schválený program starostlivosti	Čiast. povodie
1	SKUEV0110	Levočská dubina	S NP Slovenský raj	600,317164	a		H, DaP
2	SKUEV0140	Spišskoteplické slatiny	S TANAP	24,4530863	a	a	DaP
3	SKUEV0144	Belianske lúky	S TANAP	97,6687094	a		DaP
4	SKUEV0146	Blatá	S TANAP	186,905095	a	a	V, DaP
5	SKUEV0307	Tatry	S TANAP	66994,2705	a		V, DaP
6	SKUEV0309	Poprad	S TANAP	44,2380167	a	a	DaP
7	SKUEV0331	Čergovský Minčol	RCOP Prešov	4262,34333	a		B, H, DaP
8	SKUEV0333	Beliansky potok	S PIENAP	2,34870586	a		DaP
9	SKUEV0334	Veľké osturnianske jazero	S PIENAP	45,5156551	a		DaP
10	SKUEV0335	Malé osturnianske jazerá	S PIENAP	6,46451609	a		DaP
11	SKUEV0337	Pieniny	S PIENAP	1302,1087	a		DaP
12	SKUEV0338	Plavečské štrkoviská	S PIENAP	66,2445522	a	a	DaP
13	SKUEV0339	Pieninské bradlá	S PIENAP	75,4992951	a	a	DaP
14	SKUEV0709	Poš	S TANAP	34,445493	a	a	DaP
15	SKUEV0712	Osturniansky potok	S PIENAP	8,17927004	a	a	DaP
16	SKUEV0931	Kolačkovský potok	S PIENAP	6,77005241	a		DaP
17	SKUEV0933	Valalská voda	RCOP Prešov	18,4999224	a		DaP
18	SKUEV0945	Trstinné lúky	S TANAP	60,0201826	a		DaP
19	SKUEV0950	Jordanec	S PIENAP	2,46459653	a		DaP
20	SKUEV0951	Stredný tok Popradu	S PIENAP	265,29808	a		DaP
21	SKUEV1337	Pieniny	S PIENAP	1334,15063	a		DaP
	SKUEV0337	Pieniny	S PIENAP	1302,1087	a		DaP

Zdroj údajov: ŠOP SR

Tab. 3.5 - Sumárne údaje o chránených územiach európskeho významu, rok 2019

Povodie	Počet	Plocha [ha]	% z celkovej plochy SÚP
SÚP Dunajca	625	579680,28	12,3
SÚP Visly	23	35459,84	18,09
SR	642	615140,12	12,55
Závislé od vody			
SÚP Dunajca	475	563011,4	11,96
SÚP Visly	23	35459,84	18,09
SR	492	598471,24	12,21

Zdroj údajov: počty ŠOP, plochy GIS (VÚVH)

Tab. 3.4 zároveň obsahuje informáciu o tom, ktoré územia sústavy Natura 2000 majú vypracovaný a schválený program starostlivosti. K 31.12.2019 malo vypracovaný a schválený program starostlivosti 148 území európskeho významu, z toho 7 v SÚP Visly.

Podľa § 17 ods. 11 zákona č. 543/2002 Z. z. o ochrane prírody a krajiny v znení neskorších predpisov za chránené územia možno vyhlásiť aj územie medzinárodného významu (napr. mokrade medzinárodného významu – ramsarské lokality). Pre starostlivosť o mokrade na Slovensku, vrátane mokradí medzinárodného významu – ramsarských lokalít, vláda SR schválila uznesením vlády SR č. 144/2019 aktualizáciu Programu starostlivosti o mokrade Slovenska do roku 2024 a Akčný plán pre mokrade na roky 2019 – 2021⁸³. Mokrade medzinárodného významu (ramsarské lokality) sa v SÚPV nenachádzajú.

3.5 Chránené oblasti pre ochranu hospodársky významných vodných druhov

V podmienkach Slovenskej republiky tento druh chránených oblastí nebol zavedený.

3.6 Ochrana sladkých povrchových vôd vhodných pre život a reprodukciu pôvodných druhov rýb

V zmysle § 5 ods. 1 zákona č. 364/2004 Z. z. o vodách v znení neskorších predpisov⁸⁴ boli vymedzené chránené územia na ochranu populácie rýb ako povrchové vody vhodné pre život a reprodukciu pôvodných druhov rýb. Ich cieľom je ochrániť alebo zlepšiť kvalitu tých tečúcich alebo stojatých sladkých vôd, v ktorých žijú alebo po tom, čo bude znížené alebo eliminované znečistenie, budú schopné žiť ryby patriace k pôvodným druhom zabezpečujúcim prírodnú rozmanitosť a k druhom, ktorých prítomnosť je vhodná na účely vodného hospodárstva.

Za povrchové vody vhodné pre život a reprodukciu pôvodných druhov rýb boli určené vodohospodársky významné vodné toky (kmeňové toky č. I.) a toky ústiace do vodohospodársky významných vodných tokov vrátane ich prítokov (kmeňové toky č. II.). Ich zoznam bol vyhlásený všeobecne záväznými vyhláškami Krajských úradov životného prostredia resp. okresných úradov, odborov starostlivosti o životné prostredie.

V správnom území povodia Visly je vyhlásených 58 kmeňových tokov č. I. o celkovej dĺžke 2426,75 km – z toho 41 tokov vhodných pre lososovité ryby a 17 pre kaprovité ryby – pozri Tab. 3.6.

Tab. 3.6 - Kmeňové toky č. I vhodné pre život a reprodukciu pôvodných druhov rýb

Povodie		Lososovité	Kaprové	Spolu
SÚP Visly	[počet]	8	0	8
	[km]	159,6	0	159,6
SR	[počet]	49	17	66
	[km]	1666,7	919,7	2586,35

Na zabezpečenie vhodných podmienok pre život a reprodukciu pôvodných druhov rýb NV SR č. set269/2010 Z. z.⁸⁵ v prílohe 2 časti C stanovuje kvalitatívne ciele pre povrchové vody vhodné pre život a reprodukciu pôvodných druhov rýb – a to samostatne pre pásma lososovitých rýb a pásma kaprovitých

⁸³ Dostupné z: <https://www.enviroportal.sk/environmentalne-temy/zlozky-zp/rastlinstvo-a-zivocisstvo/dokumenty/aktualizacia-programu-starostlivosti-o-mokrade-slovenska-do-roku-2024>

⁸⁴ Zákon z 13. mája 2004 o vodách a o zmene zákona Slovenskej národnej rady č. 372/1990 Zb. o priestupkoch v znení neskorších predpisov (vodný zákon), Z. z. č. 364/2004, 26.4.2004, s. 1-106. Dostupné z: <https://www.slov-lex.sk/pravne-predpisy/SK/ZZ/2004/364/20190102>

⁸⁵ Nariadenie vlády SR z 25. mája 2010, ktorým sa ustanovujú požiadavky na dosiahnutie dobrého stavu vôd, 269/2010 Z. z., 15.3.2010. Dostupné z: <https://www.slov-lex.sk/pravne-predpisy/SK/ZZ/2010/269/>

rýb. Vodoprávny orgán zohľadňuje tieto kvalitatívne ciele pri vydávaní povolení na nakladanie s vodami v úsekoch tokoch vyhlásených pre toto využívanie vôd.

Podmienky ochrany rýb, chovu rýb a lovu rýb pre rybárske revíry ustanovuje Zákon o rybárstve 216/2018 Z. z.⁸⁶

⁸⁶ Zákon z 13. júna 2018 o rybárstve a o doplnení zákona č. 455/1991 Zb. o živnostenskom podnikaní (živnostenský zákon) v znení neskorších predpisov, 216/2018 Z. z., 18.07.2018. Dostupné z: <https://www.slovlex.sk/pravne-predpisy/SK/ZZ/2018/216/>

4 Identifikácia významných vplyvov

Na vodné prostredie vplyvajú ľudské činnosti a potreby, ako sú napr. priemysel, poľnohospodárstvo, doprava, rozvoj urbanizácie. Tieto vplyvy je potrebné v procese manažmentu povodí vyhodnotiť a, v prípade negatívneho dopadu na stav vodných útvarov a rizika nedosiahnutia dobrého stavu, rozhodovať o vhodných opatreniach na ich riešenie a znižovanie. Rámcová smernica o vode (EÚ) 2000/60⁸⁷ vyžaduje zhromažďovanie a spravovanie informácií o type a veľkosti významných antropogénnych vplyvov, ktorým sú vystavené útvary povrchovej a podzemnej vody, v každom správnom území. V zmysle prílohy II, článok 1.4. najmä informácie o znečistení najmä látkami uvedenými v prílohe VIII RSV ide o:

- bodové zdroje znečistenia podliehajúce pod smernicu 91/271/EHS z 21. mája 1991 o čistení komunálnych odpadových vôd v znení smernice 98/15/ES z 27. februára 1998 a smernicu 96/61/ES z 24. septembra 1996 o integrovanej prevencii a kontrole znečistenia (IPKZ) a
- difúzne zdroje znečistenia podliehajúce pod smernicu 91/676/EHS z 12. decembra 1991 o ochrane vôd pred znečistením spôsobeným dusičnanmi z poľnohospodárskych zdrojov (v znení neskorších predpisov) a smernicu 91/414/EHS z 15. júla 1991 o uvádzaní prípravkov na ochranu rastlín na trh a smernicu 98/8/ES o biocídnych prípravkoch, a
- informácie o významných odberoch vody, výrazných reguláciách toku, výrazných hydromorfologických zmenách a odhad využívaní územia.

V ďalších kapitolách sú kvantitatívne prezentované informácie o jednotlivých druhoch významných vplyvov, ktoré môžu mať dopad na stav útvarov povrchových a podzemných vôd. Ich štruktúra zodpovedá identifikovaným významným vodohospodárskym problémom (kapitola 2.4.).

V prípade povrchových vôd sú to:

- organické znečistenie,
- znečistenie živinami,
- znečistenie prioritnými látkami a látkami relevantnými pre Slovensko,
- hydromorfologické zmeny,

V prípade podzemných vôd ide o:

- znečisťovanie vôd dusíkatými látkami,
- znečisťovanie vôd pesticídnymi látkami,
- znečisťovanie vôd ostatnými nebezpečnými látkami,
- ovplyvňovanie kvantitatívneho stavu útvarov podzemných vôd.

(Ako nový významný vodohospodársky problém bola v 2. aktualizácii Vodného plánu Slovenska identifikovaná zmena klímy so zameraním na suchu a nedostatok vody a iné extrémne prejavy zmeny klímy. Táto otázka je bližšie spracovaná v kapitole 9.)

Na identifikáciu a opis významných vplyvov boli využité všetky dostupné údaje z databáz organizácií, ktoré sú poverené vedením evidencie, a informácie z verejne dostupných zdrojov na internetových stránkach:

- zdroje znečistenia a miesta vypúšťania odpadových vôd do povrchových a podzemných vôd vedené v informačnom systéme Súhrnná evidencia o vodách⁸⁸,

⁸⁷ Smernica Európskeho parlamentu a Rady 2000/60/ES z 23. októbra 2000, ktorou sa stanovuje rámec pôsobnosti pre opatrenia spoločenstva v oblasti vodného hospodárstva Ú. v. ES L 327, 22.12.2000, s. 1 – 73; v slovenskom jazyku: Kapitola 15 Zväzok 005 s. 275 – 346; dostupné na: <https://eur-lex.europa.eu/legal-content/SK/TXT/?qid=1581519441398&uri=CELEX:32000L0060>

⁸⁸ dostupné na: <http://www.shmu.sk/sk/?page=1094>

- Národný register znečisťovania (NRZ), do ktorého prevádzkovatelia oznamujú údaje o vypúšťanom znečistení za predchádzajúci rok⁸⁹,
- Register prevádzok IPKZ a vydaných povolení⁹⁰,
- Informačný systém prevencie závažných priemyselných havárií (PZPH)⁹¹,
- Informačný systém environmentálnych záťaží (IS EZ)⁹²,
- Integrovaný monitoring zdrojov znečistenia (IMZZ)⁹³,
- Zoznam skládok odpadov v SR⁹⁴,
- Vodohospodárske bilancie množstva a kvality povrchovej a podzemnej vody za jednotlivé roky⁹⁵
- Významné zdroje znečistenia v SR za jednotlivé roky⁹⁶,
- údaje z monitorovania v štátnej hydrologickej sieti SHMÚ a účelovej monitorovacej sieti VÚVH na sledovanie znečistenia v podzemných vodách v rámci zraniteľných oblastí,
- údaje o kvalite využívaných zdrojov pitných vôd jednotlivých vodárenských spoločností, ktoré sú zhromažďované v systéme ZBERVAK spravovanej na VÚVH,
- údaje z monitorovania parametrov v štátnej hydrologickej sieti SHMÚ, účelovej monitorovacej sieti VÚVH na sledovanie znečistenia v podzemných vodách v rámci zraniteľných oblastí,
- informácie pre hodnotenie záťaže prostredia pesticídmi a živinami na úrovni okresov (ÚKSÚP Bratislava),
- informácie o stavoch hospodárskych zvierat podľa okresov každoročne publikované ŠÚ SR,
- údaje o pôdnom fonde na úrovni okresov (Štatistická ročenka o pôdnom fonde podľa údajov katastra nehnuteľností) každoročne publikované ÚGKK, resp. informácie o využívanej poľnohospodárskej pôde (ŠÚ SR).

⁸⁹ dostupné na: <https://www.minzp.sk/zneclistovanie/narodny-register-zneclistovania/>

⁹⁰ Dostupné z: <https://www.enviroportal.sk/environmentalne-temy/starostlivost-o-zp/ipkz-integrovana-prevencia-a-kontrola-zneclistovania/informacny-system-ipkz-1>

⁹¹ Dostupné z: <https://www.enviroportal.sk/environmentalne-temy/starostlivost-o-zp/pzph---prevencia-zavaznych-priemyselnych-havarii>

⁹² Dostupné z: <https://www.enviroportal.sk/environmentalne-temy/vybrane-environmentalne-problemy/environmentalne-zataze/informacny-system-ez>

⁹³ Dostupné z: <http://www.vuvh.sk/?lid=42>

⁹⁴ Dostupné z: <https://www.minzp.sk/odpady/skladkovanie-odpadov/informacie/>

⁹⁵ Dostupné z: <http://www.shmu.sk/sk/?page=1834>

⁹⁶ Dostupné v časti „Vodohospodárska bilancia kvality povrchovej vody“ na: <http://www.shmu.sk/sk/?page=1834>

4.1 Povrchové vody

Identifikácia významných vplyvov nadväzuje na identifikáciu významných vodohospodárskych problémov, ktoré boli pre povrchové vody rozdelené na oblasti: organické znečistenie, znečistenie živinami, znečistenie prioritnými látkami a látkami relevantnými pre SR, hydromorfologické zmeny.

Zdroje znečistenia povrchových vôd môžu byť bodové alebo difúzne. (Do Súhrnnej evidencie o vodách bolo v roku 2017 nahlásených celkovo 1417 bodových zdrojov znečistenia.)

U znečistenia však používame i rozlíšenie podľa významnosti takýchto vplyvov. V tomto zmysle sú z evidovaných bodových zdrojov znečistenia každoročne podľa platnej metodiky vyberané tzv. významné zdroje znečistenia⁹⁷.

Za významné priemyselné a iné bodové zdroje znečistenia sa považujú zdroje:

- ktoré podliehajú zákonu č. 39/2017 Z. z. o IPKZ⁹⁸ (transponovaná smernica č. 2010/75/EU o priemyselných emisiách), alebo Nariadeniu EP a Rady č. 166/2006 o zriadení E-PRTR⁹⁹, alebo Zákona č. 205/2004 Z. z. o zhromažďovaní, uchovávaní a šírení informácií o ŽP¹⁰⁰,
- u ktorých boli vo vypúšťaných odpadových vodách identifikované prioritné látky¹⁰¹ (látky sú uvedené v Zozname III zákona č. 364/2004 Z. z. o vodách v znení zákona č. 384/2009 Z. z.), resp. boli určené v povolení NV č. 269/2010 Z. z.¹⁰²,
- u ktorých boli vo vypúšťaných odpadových vodách identifikované látky relevantné pre SR¹⁰³, resp. ich tieto zdroje majú v povolení na vypúšťanie OV.
- u ktorých pomer množstva odpadových vôd (OV) k prietoku v recipiente je na úrovni Q_{355} , Q_{zar} (1:1 a viac).

Za významné komunálne bodové zdroje znečistenia sa považujú zdroje,

- ktoré podliehajú smernici 91/271/EHS o čistení komunálnych odpadových vôd¹⁰⁴ (transponovaná do zákona č. 364/2004 Z. z. o vodách v znení neskorších predpisov a jeho vykonávacích predpisov a zákona č. 442/2002 Z. z. o verejných vodovodoch a verejných kanalizáciách.

⁹⁷ Selekcii vykonáva a každoročne publikuje SHMÚ vo Vodohospodárskej bilancii kvality povrchovej vody SR za daný rok (metodika: KUNÍKOVÁ E. 2010. Metodika na spracovanie kvalitatívnej bilancie povrchových vôd pre druhé plánovacie obdobie, spracovaná v súlade s požiadavkami RSV. Bratislava: VÚVH, 2010.).

⁹⁸ Zákon z 31. januára 2013 o integrovanej prevencii a kontrole znečisťovania životného prostredia a o zmene a doplnení niektorých zákonov, Z. z. č. 39/2013, 28.2.2013. Dostupné z: <https://www.slov-lex.sk/pravne-predpisy/SK/ZZ/2013/39/>

⁹⁹ Nariadenie Európskeho parlamentu a Rady (ES) č. 166/2006 z 18. januára 2006 o zriadení Európskeho registra uvoľňovania a prenosov znečisťujúcich látok, ktorým sa menia a dopĺňajú smernice Rady 91/689/EHS a 96/61/ES, Ú. v. L 33, 4.2.2006, s. 1–17. Dostupné z: <https://eur-lex.europa.eu/legal-content/SK/TXT/?uri=CELEX%3A32006R0166>

¹⁰⁰ Zákon z 12. marca 2004 o zhromažďovaní, uchovávaní a šírení informácií o životnom prostredí a o zmene a doplnení niektorých zákonov, 205/2004 Z. z., 16.04.2004. Dostupné z: <https://www.slov-lex.sk/pravne-predpisy/SK/ZZ/2004/205/#predpis.clanok-6>

¹⁰¹ Smernica Európskeho parlamentu a Rady 2013/39/EÚ z 12. augusta 2013, ktorou sa menia smernice 2000/60/ES a 2008/105/ES, pokiaľ ide o prioritné látky v oblasti vodnej politiky, Ú. v. EÚ L 226, 24.8.2013, s. 1 – 17. Dostupné z: <https://eur-lex.europa.eu/legal-content/SK/TXT/?qid=1593771974709&uri=CELEX%3A32013L0039#>

¹⁰² Nariadenie vlády SR z 25. mája 2010, ktorým sa ustanovujú požiadavky na dosiahnutie dobrého stavu vôd, 269/2010 Z. z., 15.3.2010. Dostupné z: <https://www.slov-lex.sk/pravne-predpisy/SK/ZZ/2010/269/>

¹⁰³ Program znižovania znečistenia vôd škodlivými a obzvlášť škodlivými látkami, MŽP SR. Dostupné z: <https://www.minzp.sk/voda/ochrana-vod-mimoriadne-zhorsenie-kvality-vod/>

¹⁰⁴ Smernica Rady 91/271/EHS z 21. mája 1991 o čistení komunálnych odpadových vôd, Ú. v. L 135, 30.05.1991, s. 26-38. Dostupné z: <https://eur-lex.europa.eu/legal-content/SK/TXT/?uri=celex:31991L0271>

- u ktorých boli vo vypúšťaných odpadových vodách identifikované prioritné látky¹⁰⁵ (látky sú uvedené v Zozname III zákona č. 364/2004 Z. z. o vodách v znení zákona č. 384/2009 Z. z.), resp. boli určené v povolení NV č. 269/2010 Z. z.¹⁰⁶,
- u ktorých boli vo vypúšťaných odpadových vodách identifikované látky relevantné pre SR¹⁰⁷, resp. ich tieto zdroje majú v povolení na vypúšťanie OV.
- u ktorých pomer množstva odpadových vôd (OV) k prietoku v recipiente je na úrovni Q_{355} , Q_{zar} (1:1 a viac).

V Tab. 4.1 je uvedený podiel významných komunálnych zdrojov znečistenia a významných priemyselných a iných zdrojov znečistenia na celkovo evidovaných (bilancovaných) bodových zdrojoch znečistenia s priamym vypúšťaním.

Tab. 4.1 - Počet celkovo bilancovaných zdrojov bodového znečistenia a významné zdroje znečistenia v rokoch 2011-2017

	2011	2012	2013	2014	2015	2016	2017
Celkovo bilancované zdroje znečistenia	1 001	1 026	1 009	1 073	1 236	1 318	1 417
Významné zdroje znečistenia - SR	166	165	165	166	166	167	167
významné komunálne zdroje znečistenia	13	12	10	10	10	13	12
významné priemyselné a iné zdroje znečistenia	153	153	155	156	156	154	155
Významné zdroje znečistenia - SÚPV	4	4	4	4	4	5	5

Zdroj údajov: Vodohospodárske bilancie kvality povrchovej vody SR, 2011-2017 (SHMÚ)

4.1.1 Znečisťovanie povrchových vôd organickým znečistením

Organické znečistenie obsiahnuté vo vodách je dôsledkom kontaminácie vody organickými látkami pochádzajúcimi z prirodzených a antropogénnych zdrojov. Organické látky prirodzene sa vyskytujúce vo vode pochádzajú hlavne z erózie pôd, rozkladných procesov odumretej fauny a flóry, a sú relatívne nerozpustné a pomaly rozložiteľné. Organické zložky pochádzajúce z rozličných ľudských aktivít patria k najčastejšie sa vyskytujúcim znečisťujúcim látkam vypúšťaným do povrchových vôd.

Organické znečistenie povrchových vôd je charakterizované parametrami kyslíkového režimu, ktorými sú: rozpustený kyslík (O_2), nasýtenie kyslíkom, biochemická spotreba kyslíka (BSK_5), chemická spotreba kyslíka dichrómanom draselným i manganistanom draselným ($CHSK_{Cr}$, $CHSK_{Mn}$). Informáciu o dopade organického znečistenia na vodný ekosystém poskytuje analýza biologických prvkov kvality. Hlavnými zdrojmi organického znečistenia vodných útvarov sú sídelné aglomerácie, priemysel a poľnohospodárstvo.

Znečisťovanie povrchových vôd organickým znečistením je regulované najmä nasledovnými smernicami:

- smernica Rady 91/271/EHS o čistení komunálnych odpadových vôd¹⁰⁸ (smernica Rady 91/271/EHS o čistení komunálnych odpadových vôd v znení smernice Komisie 98/15/ES a nariadenia Európskeho parlamentu a Rady 1882/2003/ES),

¹⁰⁵ Smernica Európskeho parlamentu a Rady 2013/39/EÚ z 12. augusta 2013, ktorou sa menia smernice 2000/60/ES a 2008/105/ES, pokiaľ ide o prioritné látky v oblasti vodnej politiky, Ú. v. EÚ L 226, 24.8.2013, s. 1 – 17. Dostupné z: <https://eur-lex.europa.eu/legal-content/SK/TXT/?qid=1593771974709&uri=CELEX%3A32013L0039#>

¹⁰⁶ Nariadenie vlády SR z 25. mája 2010, ktorým sa ustanovujú požiadavky na dosiahnutie dobrého stavu vôd, 269/2010 Z. z., 15.3.2010. Dostupné z: <https://www.slov-lex.sk/pravne-predpisy/SK/ZZ/2010/269/>

¹⁰⁷ Program znižovania znečistenia vôd škodlivými a obzvlášť škodlivými látkami, MŽP SR, Bratislava 2004.

¹⁰⁸ Smernica Rady 91/271/EHS z 21. mája 1991 o čistení komunálnych odpadových vôd, Ú. v. L 135, 30.05.1991, s. 26-38. Dostupné z: <https://eur-lex.europa.eu/legal-content/SK/TXT/?uri=celex:31991L0271>

- smernica Rady 86/278/EHS o ochrane životného prostredia a zvlášť pôdy pri využívaní kalov v poľnohospodárstve¹⁰⁹,
- smernica 2010/75/EU o priemyselných emisiách (integrovanej prevencii a kontrole znečisťovania životného prostredia)¹¹⁰.

Požiadavky uvedených smerníc boli transponované do právneho poriadku SR, menovite do:

- zákona č. 364/2004 Z. z. o vodách a o zmene zákona Slovenskej národnej rady č. 372/1990 Zb. o priestupkoch v znení neskorších predpisov (vodný zákon) v znení neskorších predpisov a jeho vykonávacích predpisov¹¹¹ (ďalej len „zákon č.364/2004 Z.z. o vodách“),
- zákona č. 442/2002 Z. z. o verejných vodovodoch a verejných kanalizáciách a o zmene a doplnení zákona č. 276/2001 Z. z. o regulácii v sieťových odvetviach v znení neskorších predpisov¹¹² (ďalej len „zákon č. 442/2002 Z.z. o verejných vodovodoch a verejných kanalizáciách“),
- zákona č. 39/2013 Z. z. o integrovanej prevencii a kontrole znečisťovania životného prostredia a o zmene a doplnení niektorých zákonov¹¹³
- zákona č. 188/2003 Z. z. o aplikácii čistiarenskeho kalu a dnových sedimentov do pôdy a doplnení zákona č. 223/2001 Z. z. o odpadoch a o zmene a doplnení niektorých zákonov v znení neskorších predpisov¹¹⁴.

V SR dochádzalo k postupnému znižovaniu znečisťovania povrchových vôd organickým znečistením už od roku 1995 (referenčný rok pre prípravu prvých plánov manažmentu povodia, v období pred vstupom SR do EÚ). Trend znižovania vypúšťaného množstva odpadových vôd do povrchových vôd, ako aj ich zaťaženia organickými znečisťujúcimi látkami pokračoval i v ďalších rokoch.

Kým v roku 1995 bolo do recipientov SR vypúšťaných 1 167 294,8 tis.m³.rok⁻¹ odpadových vôd, v roku 2005 bolo zaznamenané zníženie o 285 629,8 tis.m³.rok⁻¹ odpadových vôd (celkove bolo vypustených 881 665 tis.m³.rok⁻¹), čo predstavuje pokles o 24,47%.

V roku 2011 celkové množstvo odpadových vôd vypúšťaných do povrchových vôd na území SR predstavovalo 612 374,218 tis.m³.rok⁻¹. V porovnaní s rokom 2005 (referenčný rok pre prípravu druhých plánov manažmentu povodia), kedy boli do povrchových vôd vypúšťané znečistené odpadové vody v celkovom množstve 881 665 tis.m³.rok⁻¹, celkové zníženie množstva vypúšťaných odpadových vôd v roku 2011 predstavuje pokles o 269 290 tis. m³ (pokles o 30,5% a oproti roku 1995 predstavuje tento pokles o 47,54%).

Z celkového množstva vypúšťaných odpadových vôd z bodových zdrojov znečistenia evidovaných v databáze Súhrnnej evidencie o vodách za rok 2011 bolo približne 92 % odpadových vôd čistených. Z nich najväčší podiel (60 %) majú splaškové a komunálne odpadové vody (Tab. 4.2).

¹⁰⁹ Smernica Rady 86/278/EHS z 12. júna 1986 o ochrane životného prostredia a najmä pôdy pri použití splaškových kalov v poľnohospodárstve, Ú. v. L 181, 4.7.1986, s. 265-274. Dostupné z: <https://eur-lex.europa.eu/legal-content/SK/TXT/?qid=1596626541640&uri=CELEX%3A31986L0278>

¹¹⁰ Smernica Európskeho parlamentu a Rady 2010/75/EÚ z 24. novembra 2010 o priemyselných emisiách (integrovaná prevencia a kontrola znečisťovania životného prostredia), Ú. v. EÚ L 334, 17.12.2010, s. 17 – 119. Dostupné z: <https://eur-lex.europa.eu/legal-content/SK/TXT/?qid=1596626879537&uri=CELEX:32010L0075>

¹¹¹ Zákon z 13. mája 2004 o vodách a o zmene zákona Slovenskej národnej rady č. 372/1990 Zb. o priestupkoch v znení neskorších predpisov (vodný zákon), Z. z. č. 364/2004, 26.4.2004, s. 1-106. Dostupné z: <https://www.slov-lex.sk/pravne-predpisy/SK/ZZ/2004/364/20190102>

¹¹² Zákon z 19. júna 2002 o verejných vodovodoch a verejných kanalizáciách a o zmene a doplnení zákona č. 276/2001 Z. z. o regulácii v sieťových odvetviach, 442/2002 Z. z., 01.08.2002. Dostupné z: <https://www.slov-lex.sk/pravne-predpisy/SK/ZZ/2002/442/20190101>

¹¹³ Zákon z 31. januára 2013 o integrovanej prevencii a kontrole znečisťovania životného prostredia a o zmene a doplnení niektorých zákonov, Z. z. č. 39/2013, 28.2.2013. Dostupné z: <https://www.slov-lex.sk/pravne-predpisy/SK/ZZ/2013/39/>

¹¹⁴ Zákon z 23. apríla 2003 o aplikácii čistiarenskeho kalu a dnových sedimentov do pôdy a o doplnení zákona č. 223/2001 Z. z. o odpadoch a o zmene a doplnení niektorých zákonov v znení neskorších predpisov, 188/2003 Z. z., 04.06.2003. Dostupné z: <https://www.slov-lex.sk/pravne-predpisy/SK/ZZ/2003/188/20100501>

Tab. 4.2 - Množstvo vypúšťaných odpadových vôd čistených a nečistených v roku 2011

Množstvo vypúšťaných odpadových vôd	Spolu [tis.m ³ .rok ⁻¹]	Druh odpadových vôd [tis.m ³ .rok ⁻¹]			
		priemyselné (OKEČ:10 - 40)	splaškové a komunálne (OKEČ:90)	poľnohosp. výroba (OKEČ:01)	iné aktivity
Čistené	563 182,945	194 149,013	364 940,913	26,501	4 066,518
Nečistené	49 191,273	37 224,236	5 470,528	244,300	6 252,209
Spolu	612 374,218	231 373,249	370 411,441	270,801	10 318,727

Poznámka: OKEČ - Odvetvová klasifikácia ekonomickej činnosti

Zdroj: SHMÚ

V roku 2017 celkové množstvo odpadových vôd vypúšťaných do povrchových vôd na území SR predstavovalo 611 890,227 tis.m³.rok⁻¹. Oproti roku 1995 to predstavuje zníženie o 555 404,573 tis. m³.rok⁻¹ t.j. pokles o cca 47,58 %. V porovnaní s rokom 2005, kedy boli do povrchových vôd vypúšťané znečistené odpadové vody v celkovom množstve 881 665 tis.m³.rok⁻¹, celkové zníženie vypúšťaných odpadových vôd v roku 2017 predstavuje o 269 775 tis.m³.r⁻¹ (pokles o 30,6 %) a v porovnaní s rokom 2011 (referenčný rok pre prípravu tretieho plánu manažmentu povodia) predstavuje zníženie o 8 177,242 tis.m³.rok⁻¹ (pokles o 1,34%).

Z celkového množstva vypúšťaných odpadových vôd z bodových zdrojov znečistenia v roku 2017 bolo približne 93 % odpadových vôd čistených. Z nich najväčší podiel (63 %) majú splaškové a komunálne odpadové vody (Tab. 4.3).

Tab. 4.3 - Množstvo vypúšťaných odpadových vôd čistených v SR a nečistených v roku 2017

Množstvo vypúšťaných odpadových vôd	Spolu [tis.m ³ .rok ⁻¹]	Druh odpadových vôd [tis.m ³ .rok ⁻¹]			
		priemyselné (NACE:05-43)	splaškové a komunálne (NACE: 37)	poľnohosp. výroba (NACE: 01-03)	iné aktivity (NACE:45-96)
Čistené	569 609,733	182 932,689	382 391,703	25,585	4 259,757
Nečistené	42 280,494	31 742,067	2 792,288	73,222	7 672,917
Spolu	611 890,227	214 674,756	385 183,991	98,807	11 932,674

Poznámka: NACE - Štatistická klasifikácia ekonomických činností

Zdroj údajov: SHMÚ

Najväčší pokles vo vypúšťanom množstve odpadových vôd je zaznamenaný v poľnohospodárstve o 63,51% a v priemysle o 7,22%. Na celkovom vypúšťanom množstve organického znečistenia z výrobných aktivít majú najväčší podiel odpadové vody z výroby rafinovaných ropných produktov (SK-NACE kód 19.20) – 24,10 % a z výroby celulózy a papiera (SK-NACE kódy 17.20.0; 17.11.0 a 17.22.0) – 21,39 %. U verejných kanalizácií bol zaznamenaný nárast vo vypúšťanom množstve odpadových vôd o 3,98%, pričom bol zaznamenaný aj nárast čistených odpadových vôd o 4,78% a pokles nečistených odpadových vôd o 48,96%, čo poukazuje na pozitívny trend v čistení odpadových vôd a pripájaní neodkanalizovaného obyvateľstva na verejnú kanalizáciu.

Prehľad o celkových množstvách znečisťujúcich látok, vypúšťaných do vodných tokov v roku 2011 a v roku 2017 vo vybraných ukazovateľoch znečistenia (BSK₅, CHSK_{Cr}, N_{celk.}, P_{celk.}), spracovaný z databázy Súhrnnej evidencie o vodách, je uvedený v tabuľkách Tab. 4.4 a Tab. 4.5.

Tab. 4.4 - Zaťaženie bilancovaných zdrojov znečistenia vypúšťané do povrchových vôd v roku 2011

Čiastkové povodie	Množstvo odpadových vôd	BSK ₅	CHSK _{Cr}	N _{celk.}	P _{celk.}
	[tis. m ³ .r ⁻¹]				
SÚPV	27 157,68	286,23	676,96	202,64	14,90
SR spolu	612 374,218	4 825,381	21 358,845	5 839,608	381,199

Zdroj údajov: SHMÚ

Tab. 4.5 - Zaťaženie z bilancovaných zdrojov znečistenia vypúšťané do povrchových vôd v roku 2017

Čiastkové povodie	Množstvo odpadových vôd	BSK ₅	CHSK _{Cr}	N _{celk.}	P _{celk.}	NL
	[tis. m ³ .r ⁻¹]					
SÚPV	30 965,66	190,11	587,66	138,53	19,80	217,87
SR spolu	611 890,227	3 116,370	17 203,291	3 572,748	284,929	5347,695

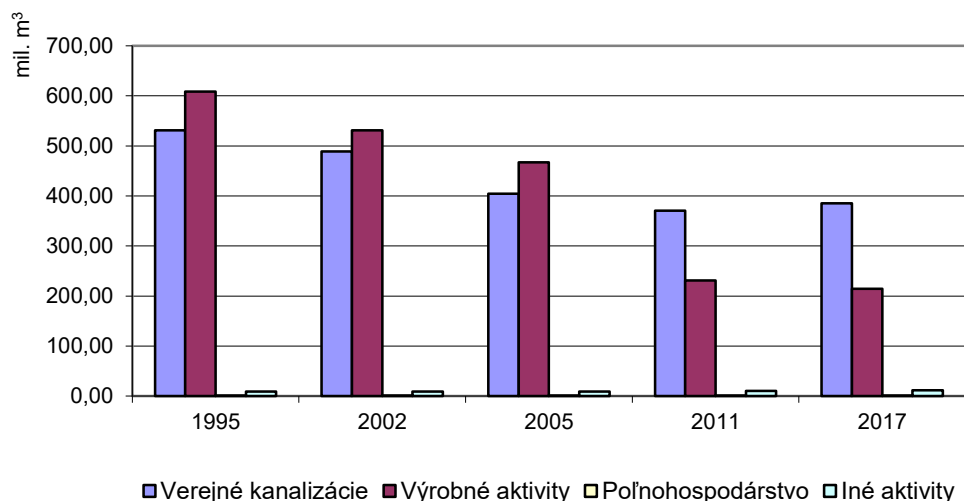
Zdroj údajov: SHMÚ

V rokoch 2011 – 2017 bol najväčší pokles vo vypúšťanom znečistení zaznamenaný v ukazovateli N_{celk} o 2 266,86 ton t.j. o 38,82% a v ukazovateli BSK₅ (ATM) o 1 709,011 ton t.j. o 35,42%. Ďalej v ukazovateli P_{celk} o 96,27 ton t.j. o 25,25% a v ukazovateli CHSK_{Cr} o 4 155,554 ton t.j. o 19,456% .

Z uvedeného prehľadu vyplýva, že v prípade znižovania vypúšťaného množstva odpadových vôd ako aj ich zaťaženia organickými znečisťujúcimi látkami ide o dlhodobý trend, ktorý pokračoval od roku 1995 (referenčný rok pre prípravu prvých plánov manažmentu povodí, v období pred vstupom SR do EÚ) i v ďalších rokoch, čo bolo dokumentované v prvom aj druhom pláne manažmentu povodia.

Pokiaľ ide o členenie na sektory, vývoj vo vypúšťaní množstva odpadových vôd a organického znečistenia (charakterizovaného ukazovateľom CHSK_{Cr}) v členení na verejné kanalizácie, výrobné aktivity, poľnohospodárstvo a iné aktivity za obdobie rokov 1995 – 2017 dokumentujú obrázky Obr. 4.1 a Obr. 4.2.

Obr. 4.1 - Vývoj množstva vypúšťaných odpadových vôd v SR podľa hlavných sektorov



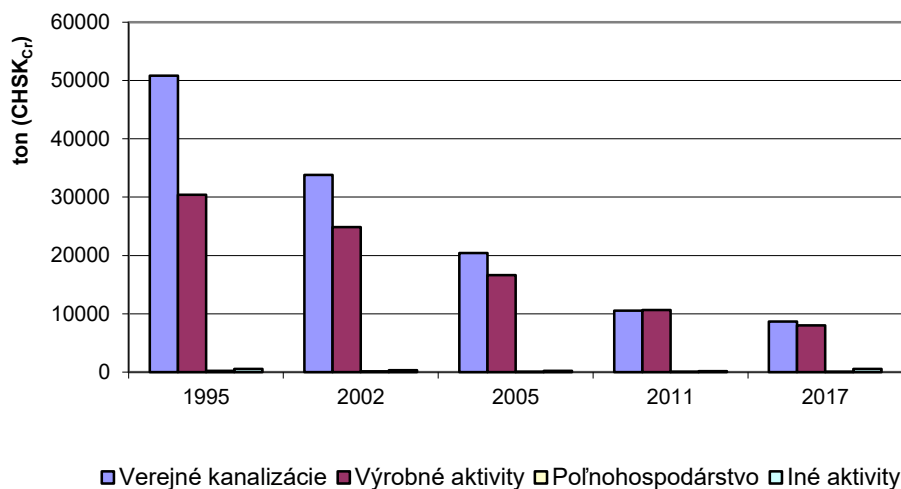
Zdroj údajov: Súhrnná evidencia o vodách

Obr. 4.1 zobrazuje historický vývoj množstva odpadových vôd vypúšťaných do povrchových vôd Slovenska. Najväčší pokles vo vypúšťanom množstve odpadových vôd v období 2011-2017 je zaznamenaný poľnohospodárstvom (o 63,5 %) a vo výrobných aktivitách (o 7,22 %), zatiaľ čo u verejných kanalizácií nastal nárast vo vypúšťanom množstve odpadových vôd o 4,0 %. Z celkového množstva

vypúšťaných priemyselných vôd je čistených 85 % a z celkového množstva evidovaných splaškových a komunálnych vôd je čistených 99 %.

V roku 2017 dosahovalo celkové vypúšťanie organického znečistenia, vyjadrené ukazovateľom $CHSK_{Cr}$, hodnotu 17 203 ton, čo predstavuje pokles v porovnaní s rokom 2011 o 4 156 ton (pokles o cca 19,5 %). U verejných kanalizácií pokles vypúšťaného znečistenia v porovnaní s rokom 2011 predstavuje cca 14,4 % a v priemyselných aktivitách je pokles cca 24,1 %. Na celkovom vypúšťanom množstve organického znečistenia z výrobných aktivít majú najväčší podiel odpadové vody z výroby papiera a papierových výrobkov (NACE kód 17) – cca 57% a ďalej z výroby koksu a rafinovaných ropných produktov (NACE kód 19) a chemikálií a chemických produktov (NACE kód 20) – spolu cca 18%.

Obr. 4.2 - Vývoj množstva vypúšťaného organického znečistenia v SR podľa hlavných sektorov



Zdroj údajov: Súhrnná evidencia o vodách

Z uvedeného prehľadu v porovnaní s minulým plánovacím cyklom vyplýva, že napriek stagnácii množstva vypúšťaných odpadových vôd sa množstvo vypúšťaného znečistenia ďalej znižovalo, a to vďaka zvýšenému podielu čistených odpadových vôd.

4.1.1.1 Organické znečistenie z komunálnych odpadových vôd

Podľa Správy o stave životného prostredia Slovenskej republiky¹¹⁵ v roku 2017 bolo napojených na verejnú kanalizáciu 3 682 230 obyvateľov, čo predstavuje 67,72 % obyvateľov SR (počet obyvateľov SR k 31.12.2017 bol 5 443 120). V porovnaní s rokom 2011 (3 347 300 obyvateľov) je to nárast o 334 930 obyvateľov bývajúcich v domoch pripojených na verejnú kanalizáciu.

Požiadavky EK na odvádzanie a čistenie odpadových vôd z obcí sú zakotvené v Smernici Rady 91/271/EHS¹¹⁶ týkajúcej sa zberu, čistenia a vypúšťania komunálnych odpadových vôd a čistenia a vypúšťania odpadových vôd z určitých priemyselných odvetví, ktoré boli transponované do zákona č. 364/2004 Z. z. o vodách a zákona č. 442/2002 Z. z. o verejných vodovodoch a verejných

¹¹⁵ Dostupné z: <https://www.enviroportal.sk/spravy/kat21>

¹¹⁶ Smernica Rady 91/271/EHS z 21. mája 1991 o čistení komunálnych odpadových vôd, Ú. v. L 135, 30.05.1991, s. 26-38. Dostupné z: <https://eur-lex.europa.eu/legal-content/SK/TXT/?uri=celex:31991L0271>

kanalizáciách¹¹⁷. Základnou jednotkou pre vyhodnocovacie súladu tejto smernice s jej požiadavkami je aglomerácia¹¹⁸. Na Slovensku je v zmysle pokynov pre implementáciu uvedenej smernice celkove vymedzených 2 759 aglomerácií, z toho aglomerácií s veľkosťou nad 2 000 EO¹¹⁹ je 356 (v nich sa nachádza 662 miest a obcí). Zoznam aglomerácií nad 2 000 EO s uvedením obcí spadajúcich do jednotlivých aglomerácií k 31.12.2018 je uvedený v Prílohe 4.1. Veľkostnú štruktúru týchto aglomerácií pre čiastkové povodia Dunajca a Popradu, teda pre SÚPV dokumentuje Tab. 4.6.

Tab. 4.6 - Členenie aglomerácií nad 2 000 EO v SR podľa veľkostných kategórií (stav k 31.12.2018)

Povodie / územie	Počet	2 000-10 000 EO	10 001-15 000 EO	15 001 - 150 000 EO	> 150 000 EO	Spolu nad 2 000 EO
SÚP Dunajca	EO	988 000	299 990	1 960 740	743 000	3 991 730
	A	267	26	49	2	344
SÚP Visly	EO	42 290	0	134 400	0	176 690
	A	9	0	3	0	12
SR	EO	1 030 290	299 990	2 095 140	743 000	4 168 420
	A	276	26	52	2	356

Vysvetlivky: A – aglomerácia;

Vyprodukované znečistenie z aglomerácií nad 2000 EO v SÚP Visly podľa veľkostných kategórií za roky 2011 a 2018 dokumentuje Tab. 4.7.

Tab. 4.7 - Vyprodukované znečistenie z aglomerácií nad 2000 EO v SÚP Visly podľa veľkostných kategórií za roky 2011 a 2018

Veľkostná kategória podľa EO	Aglomerácie v roku 2011		Aglomerácie v roku 2018	
	Vyprodukované znečistenie [EO]	Počet aglomerácií	Vyprodukované znečistenie [EO]	Počet aglomerácií
2 000 – 10 000	36398	8	42 290	9
10 001 – 15 000	10100	1	0	0
15 001 – 150 000	157974	3	134 400	3
>150 000	0	0	0	0
Spolu SÚP Visly	201 403	12	176 690	12
SR spolu	5 063 368	356	4 168 420	356

Zdroj údajov: VÚVH

V obciach v aglomeráciách nad 2000 EO bolo k roku 2018 trvalo prihlásených 3 902 331 obyvateľov, čo predstavuje 71,67 % z celkového počtu trvalo bývajúcich obyvateľov SR.

Znečistenie z aglomerácií s veľkosťou nad 2 000 EO vyprodukované v roku 2018 predstavovalo hodnotu 4 168 420 EO, čo v porovnaní s rokom 2011 predstavuje pokles vyprodukovaného znečistenia o 894 948 EO. V SÚP Visly tento pokles predstavuje 24 713 EO.

¹¹⁷ Zákon z 19. júna 2002 o verejných vodovodoch a verejných kanalizáciách a o zmene a doplnení zákona č. 276/2001 Z. z. o regulácii v sieťových odvetviach, 442/2002 Z. z., 01.08.2002. Dostupné z: <https://www.slov-lex.sk/pravne-predpisy/SK/ZZ/2002/442/20190101>

¹¹⁸ Aglomerácia je podľa čl. 2(4) smernice Rady 91/271/EHS definovaná ako oblasť, v ktorej sú osídlenie alebo hospodárska činnosť natoľko koncentrované, že je opodstatnené odvádzať z nich komunálne odpadové vody do čistiarny komunálnych odpadových vôd alebo na miesto ich konečného vypúšťania. Existencia aglomerácie je nezávislá na existencii stokovej siete a nezávisí ani od existencie ČOV (Terms and Definitions, 2007).

¹¹⁹ EO (ekvivalentný obyvateľ) je množstvo biologicky odstrániteľného organického znečistenia vyjadreného hodnotou ukazovateľa biochemická spotreba kyslíka za päť dní (BSK5 – ATM), ktorá je ekvivalentná znečisteniu produkovanému jedným obyvateľom, t. j. 60 g BSK5 (ATM) za deň.

Situáciu v produkcii znečistenia vyjadreného v EO a spôsoboch jeho odvádzania v aglomeráciách nad 2 000 EO v SR a jednotlivých správnych územiach povodia za rok 2018 dokumentuje Tab. 4.8, ktorá poskytuje i porovnanie s rokmi 2005 a 2011.

Tab. 4.8 - Vývoj nakladania s komunálnymi odpadovými vodami z aglomerácií nad 2 000 EO

Kategoríe aglomerácií podľa EO	Počet aglomerácií	Množstvo vyprodukovaného znečistenia [EO]	Spôsoby nakladania s OV		
			verejná kanalizácia [%]	individuálne a iné primerané systémy* [%]	nezbierané a nečistené [%]
Správne územie povodia Visly – rok 2005					
2 000 – 10 000	8	33 310	83,5	9,9	6,6
nad 10 000	4	164 260	67,6	10,7	21,6
Správne územie povodia Visly – rok 2011					
2 000 - 10 000	8	36 398	67,8	30,9	1,3
10 001 - 15 000	1	10 100	85,0	14,5	0,5
15 001 - 150 000	3	157 974	92,0	7,7	0,3
viac ako 150 000	0				0
SPOLU nad 2 000	12	204 472	87,4	12,2	0,5
Správne územie povodia Visly – rok 2018					
2 000 – 10 000	9	42 290	88,2	11,5	0,3
10 001 – 15 000	0	0	0	0	0
15 001 – 150 000	3	134 400	97,7	2,1	0,2
Viac ako 150 000	0	0	0	0	0
SPOLU nad 2000	12	176 690	95,4	4,4	0,2
SR spolu – rok 2005					
2 000 – 10 000 EO	275	1 006 640	39,2	30,3	30,5
nad 10 000 EO	80	4 042 710	84,6	7,6	7,8
SPOLU nad 2000	356	5 049 350	75,6	12,1	12,3
SR spolu – rok 2011					
2 000 - 10 000	275	1 111 503	46,9	51,7	1,4
10 001 - 15 000	23	280 358	79,2	20,3	0,5
15 001 - 150 000	55	2 288 387	89,8	9,9	0,3
viac ako 150 000	3	1 383 120	98,9	1,1	0,0
SPOLU nad 2 000	356	5 063 368	82,3	17,2	0,5
SR spolu – rok 2018					
2 000 - 10 000	276	1 030 290	63,1	35,5	1,4
10 001 - 15 000	26	299 990	86,7	12,6	0,7
15 001 - 150 000	52	2 095 140	93,8	6,0	0,2
viac ako 150 000	2	743 000	99,0	1,0	0,0
SPOLU nad 2 000	356	4 168 420	86,6	12,9	0,5

Vysvetlivky: * domové ČOV alebo žumpy

Zdroj: VUVH

Z tabuľky vyplýva, že 86,6 % množstva vyprodukovaného znečistenia (vyjadrené v EO) z aglomerácií SR nad 2 000 EO je odvádzaných stokovou sieťou – nárast oproti roku 2011 o 4,34 %. Individuálnymi systémami je riešených 12,9 % a bez adekvátneho odvádzania odpadových vôd je 0,5 % aglomerácií – čo v oboch prípadoch znamená ďalší pokles oproti roku 2005 a 2011.

V SÚP Visly 95,4 % množstva vyprodukovaného znečistenia v aglomeráciách nad 2 000 EO je odvádzaných stokovou sieťou, čo je viac ako celoslovenský priemer. Individuálnymi a inými primeranými systémami je riešených 4,4 % a 0,2 % znečistenia nie je zbierané a ani čistené.

Odpadové vody odvádzané stokovými sieťami sú čistené na komunálnych ČOV. Zobrazenie úrovne odvádzania a čistenia odpadových vôd v aglomeráciách nad 2 000 EO podľa kritérií smernice 91/271/EHS¹²⁰ k časovej úrovni december 2018 obsahuje mapová príloha 4.1a a predpoklad k roku 2027 mapová príloha 4.1b.

Sumárne zhodnotenie procesu implementácie smernice 91/271/EHS v SR

V súčasnosti prebieha v SR proces implementácie smernice 91/271/EHS. Čiastkové ciele sú dané záväzkami, ktoré sú zakotvené v Zmluve o prístupí SR k EÚ. SR vytvára podmienky pre realizáciu potrebných stavieb, ale stav implementácie smernice je predovšetkým závislý najmä od vlastníkov infraštruktúry.

V SR bol v oblasti odvádzania a čistenia odpadových vôd v poslednom období dosiahnutý výrazný pokrok. V súčasnosti sa pozornosť zameriava hlavne na výstavbu nových ČOV a stokových sietí, prípadne na rekonštrukcie ČOV, pričom všetky rekonštruované ČOV nad 10 000 EO sú technologicky a technicky riešené na odstraňovanie nutrientov N a P.

V aglomeráciách vo veľkostnej kategórii nad 2 000 EO bolo v roku 2018 evidovaných 270 jedinečných ČOV, z toho v súlade s čl.4 smernice bolo 260 ČOV. Aj v roku 2018 bola časť komunálnych odpadových vôd čistených aj na 7 priemyselných ČOV. V aglomeráciách vo veľkostnej kategórii nad 10 000 EO bolo v roku 2018 evidovaných 81 jedinečných komunálnych ČOV, ktoré sa podieľali na čistení komunálnych odpadových vôd z aglomerácií uvedenej veľkostnej kategórie, z ktorých 74 ČOV bolo vyhodnotených, že sú v súlade s čl. 5 smernice.

Na základe analýzy plnenia požiadaviek smernice Rady 91/271/EHS o čistení komunálnych odpadových vôd v rámci opatrení druhého plánu manažmentu SÚP Dunaja a SÚP Visly bolo v období 2016-2018 celkovo vybudovaných resp. zmodernizovaných 13 ČOV a ďalších 23 ČOV je v procese realizácie.

Z uvedeného počtu v SÚP Visly boli vybudované 2 ČOV. Počet vybudovaných resp. zmodernizovaných ČOV na čistenie komunálnych odpadových vôd v období 2016-2018 a ČOV, ktoré sú v procese realizácie, uvádza nasledovný prehľad v Tab. 4.9.

Tab. 4.9 - Počet vybudovaných resp. zmodernizovaných ČOV na čistenie komunálnych odpadových vôd v období 2016-2018 a ČOV, ktoré sú v procese realizácie

SÚP	Čiastkové povodie	ČOV realizované	ČOV v procese realizácie
SÚP Dunaja		11	23
SÚP Visly	Dunajec a Poprad	2	0

Zdroj: VÚVH

Riešenie odvádzania a čistenia odpadových vôd je stále aktuálne a veľmi naliehavé a tiež aj finančne náročné. K dosiahnutiu vyhovujúceho odvádzania a čistenia odpadových vôd prispievajú nielen ukončené stavby z OP ŽP, ale aj ukončené projekty z OP KŽP, ktoré sú v štádiu rozostavanosti, ako aj potreba zabezpečenia ďalších investícií.

V aglomeráciách pod 2000 EO nachádzajúcich sa v chránených oblastiach a územiach, ktoré vykazujú zlý stav vôd, z dôvodu ochrany podzemných a povrchových vôd pred znečistenými, alebo nedostatočne čistenými odpadovými vodami je potrebné vykonať opatrenia na eliminovanie znečistenia z bodových zdrojov aj v aglomeráciách pod 2000 EO tam, kde vodný útvar vykazuje zlý stav.

¹²⁰ Smernica Rady 91/271/EHS z 21. mája 1991 o čistení komunálnych odpadových vôd, Ú. v. L 135, 30.05.1991, s. 26-38. Dostupné z: <https://eur-lex.europa.eu/legal-content/SK/TXT/?uri=celex:31991L0271>

Výhľad na rok 2027

Výhľad k roku 2027 bol spracovaný na základe predpokladu plnenia podmienok Zmluvy o prístupí SR k EÚ týkajúcej sa plnenia implementácie smernice Rady 91/271/EHS o čistení komunálnych odpadových vôd¹²¹. V zmysle zmluvy mali byť požiadavky smernice Rady 91/271/EHS splnené do 31.12.2015, čo je termín pre dosiahnutie cieľov rámcovej smernice o vodách.

Na odhad dopadov splnenia požiadaviek smernice Rady 91/271/EHS na množstvo vypúšťaného znečistenia v ukazovateľoch BSK₅, CHSK_{Cr} bol použitý nasledovný prístup:

- Množstvo znečistenia, ktoré je potrebné odvádzať a následne eliminovať na ČOV, je dané veľkosťou aglomerácií - za východisko boli brané veľkosti aglomerácií vyjadrené v EO za rok 2018 (uvedené v Tab. 4.10.);
- Vyprodukované znečistenie je vyjadrené nasledovne: BSK₅ = 60 g.EO⁻¹.deň⁻¹, CHSK_{Cr} = 120 g.EO⁻¹.deň⁻¹, N_{celk} = 11 g.EO⁻¹.deň⁻¹, P_{celk} = 1,5 g.EO⁻¹.deň⁻¹. Špecifická produkcia pre P_{celk} zohľadňuje Nariadenie EP a Rady, ktorým sa mení nariadenie (ES) č. 648/2004 vo vzťahu k používaniu fosforečnanov a iných zlúčenín fosforu v domácich pracích prostriedkoch¹²²; Obmedzenia obsahu fosforečnanov a iných zlúčenín fosforu v spotrebiteľských pracích prostriedkoch nadobudli účinnosť od 30.6.2013;
- Miera odkanalizovania - 100 % aglomerácie.

Účinnosť odstraňovania na komunálnych ČOV pre jednotlivé ukazovatele kvality podľa Tab. 4.10.

Tab. 4.10 - Účinnosť odstraňovania znečistenia z ČOV aglomerácií nad 2 000 EO

Veľkostná trieda podľa EO	Účinnosť odstraňovania			
	BSK ₅	CHSK _{Cr}	N _{celk}	P _{celk}
	[%]	[%]	[%]	[%]
2000-10000	70	75	35	20
viac ako 10000	90	85	70	80

Výsledky výpočtu výhľadu k roku 2027 pre uvedený výhľadový scenár sú uvedené v Tab. 4.11, ktorá zároveň umožňuje porovnanie s východiskovou a aktuálnou situáciou.

Tab. 4.11 - Porovnanie výhľadu množstva vypúšťaného znečistenia z aglomerácií s východiskovou situáciou

Čiastkové povodie	BSK ₅					CHSK _{Cr}				
	[t.rok ⁻¹]					[t.rok ⁻¹]				
	2005	2011	2017	2027	zmena 2017-2027	2005	2011	2017	2027	zmena 2017-2027
SÚP Dunaja	6330	3191	1978	13069	11091	21120	13904	8334	30552	22218
SÚP Visly	245	262	189	572	383	1581	606	584	1346	762
Spolu SR	6575	3454	2167	13641	11474	22701	14510	8917	31898	22981

Zdroj údajov pre roky 2005, 2011, 2017: Súhrnná evidencia o vodách

Poznámka: vypúšťania znečistenia za roky 2005, 2011 a 2017 obsahujú i znečistenie z priemyselných podnikov – v prípade, že sú napojené na verejnú kanalizáciu.

Výhľadové hodnoty je potrebné chápať ako maximálne prípustné alebo maximálne možné vypúšťané znečistenie pri splnení podmienok prístupovej zmluvy SR k EU, čo zahŕňa kroky na rozšírenie odvádzania a čistenia odpadových vôd vrátane zavedenia technológií na zvýšenú redukciu dusíka a fosforu. Skutočný stav vypúšťaného znečistenia v jednotlivých parametroch i v jednotlivých

¹²¹ Smernica Rady 91/271/EHS z 21. mája 1991 o čistení komunálnych odpadových vôd, Ú. v. L 135, 30.05.1991, s. 26-38. Dostupné z: <https://eur-lex.europa.eu/legal-content/SK/TXT/?uri=celex:31991L0271>

¹²² Nariadenie Európskeho parlamentu a Rady (ES) č. 648/2004 z 31. marca 2004 o detergentoch, Ú. v. L 104, 8.4.2004, s. 48 - 83. Dostupné z: <https://eur-lex.europa.eu/legal-content/SK/TXT/?uri=CELEX:32004R0648>

povodiach sa však bude nachádzať vždy pod úrovňou týchto indikatívnych hodnôt, pretože pri kalkuláciách sa používajú minimálne limitné nároky na redukcii jednotlivých zložiek znečistenia.

4.1.1.2 Organické znečistenie z významných priemyselných a iných zdrojov znečistenia

Vo všeobecnosti takmer všetky priemyselné sektory produkujú organické znečistenie. Medzi najväčších producentov patria papierne a celulózky, chemický priemysel, rafinérie, výroba kovov a potravinársky priemysel.

V zmysle vyššie uvedených kritérií bolo v rámci SR za rok 2017 identifikovaných 167 významných priemyselných a iných zdrojov znečistenia (Príloha 4.2), z toho 12 je situovaných v SÚP Visly.

Sumárne údaje o vypúšťaní odpadových vôd a znečistenia z významných priemyselných a iných zdrojov znečistenia za jednotlivé čiastkové povodia, správne územia povodia a spolu za SR uvádza Tab. 4.12. Ich menovitý zoznam spolu so základnými identifikačnými údajmi uvádza Príloha 4.2. Situovanie potenciálne významných priemyselných a iných zdrojov znečistenia uvádza mapová príloha 4.2b, situovanie kategórií týchto zdrojov znečistenia mapová príloha 4.2a.

Tab. 4.12 - Znečistenie z významných priemyselných a iných zdrojov vypúšťané do povrchových vôd

Povodie	Rok	Významné	Vypúšťané	Znečistenie vypúšťané do povrchových vôd				
		zdroje	odpadové	BSK ₅	CHSK _{Cr}	N _{celk.}	P _{celk.}	NL
		znečistenia	vody					
		počet	[.10 ³ m ³ .r ⁻¹]	[t.r ⁻¹]				
SÚP Visly	2007	7	873,567	10,2	24	4,4	0,5	
	2011	3	454,168	2,5	10,7	0	0	
	2017	3	485,787	1,5	3,9	0	0	2,40
SÚP Dunaja	2007	210	242 349,933	2 237,2	14031,9	1 906,4	67,2	
	2011	151	169 263,990	1 163,0	6251,2	1 320,3	50,4	
	2017	150	206 934,907	937,2	8248,4	767,8	52,4	1 945,9
Spolu SR	2007	217	243 223,500	2 247,4	14055,9	1 910,8	67,7	
	2011	154	169 718,158	1 165,5	6261,9	1 320,3	50,4	
	2017	153	207 420,694	938,7	8252,3	767,8	52,4	1 948,3

Zdroj: zdroj údajov SHMÚ (VHB kvality 2017), spracoval VÚVH

Vysvetlenie: * - V povodí Váhu sú pre rok 2017, na rozdiel od rokov 2007 a 2011, zahrnuté i množstvá odpadových vôd a vypúšťaného znečistenia z Mondi SCP a. s. Ružomberok, Konkrétne hodnoty sú k dispozícii v Prílohe 4.2.

Z uvedeného prehľadu vyplýva, že v porovnaní s minulými plánovacími obdobiami u priemyselných zdrojov znečistenia dochádza k malým zmenám v počte zdrojov a k miernemu poklesu hodnôt, ktoré charakterizujú znečistenie.

4.1.1.3 Organické znečistenie z poľnohospodárstva

K bodovému znečisteniu povrchových vôd organickými látkami z poľnohospodárstva môže dochádzať v prípade priameho vypúšťania odpadových vôd zo zariadení intenzívneho chovu hydiny a ošípaných do povrchových vôd. K uvedenému znečisteniu v predmetnom SÚP Visly (resp. na celom území SR) nedochádza.

4.1.2 Znečisťovanie povrchových vôd živinami

Znečisťovanie vôd živinami, podobne ako v prípade organického znečistenia, spôsobujú predovšetkým emisie z aglomerácií, priemyselných a poľnohospodárskych odvetví. Okrem toho pri aglomeráciách zohrávajú významnú úlohu emisie fosforu z používania prostriedkov na pranie. Emisie živín sa dostávajú do povrchových vôd rôznymi cestami: z bodových zdrojov (sídelné aglomerácie, priemysel, poľnohospodárstvo) a z difúzných zdrojov najmä prostredníctvom erózie pôdy a povrchového odtoku,

podpovrchového odtoku vrátane odtoku z podpovrchovej drenáže a základného odtoku z podzemnej vody. Difúzne zdroje sú sčasti prirodzeného pôvodu a sčasti antropogénneho pôvodu. Živiny v povrchových vodách podliehajú širokej škále transformačných procesov. Niektoré transformačné procesy vyúsťujú do strát alebo trvalých, či čiastočne odbúrateľných akumulácií. Zvyšné živiny sú transportované tokom do tokov vyššieho rádu, prípadne až do mora. Najvýznamnejším dopadom vysokej záťaže živinami je eutrofizácia¹²³ vôd.

Hlavnými znečisťovateľmi povrchových vôd živinami, obdobne ako v prípade znečisťovania organickými látkami, sú:

- sídla,
- priemysel,
- poľnohospodárstvo.

Pre definovanie významných zdrojov znečisťovania povrchových vôd živinami platia, rovnako ako u organického znečistenia, kritéria uvedené na začiatku kapitoly 4.1.

Za významné oblasti difúzneho znečistenia sa považujú tie povodia vodných útvarov, kde riziko vstupu živiny do vodného útvaru resp. samotný vstup presahuje strednú až veľmi vysokú úroveň.

Výsledky vyhodnotenia miery tohto vplyvu sú zakomponované do Prílohy 5.1.

4.1.2.1 Znečistenie z bodových zdrojov znečistenia

Znečistenie povrchových vôd živinami z bodových zdrojov znečistenia je dôsledkom vypúšťania nedostatočne čistených alebo nečistených odpadových vôd z aglomerácií, priemyslu a poľnohospodárstva. V súvislosti s redukováním živín z odpadových vôd má mimoriadnu významnosť použitie a účinnosť technológie ČOV.

Znečistenie živinami z aglomerácií

Sumárnu bilanciu vypúšťaného množstva odpadových vôd a znečistenia v ukazovateli $N_{celk.}$ a $P_{celk.}$, za rok 2017, z aglomerácií nad 2000 EO, a priemyselných a iných zdrojov znečistenia, uvádza Tab. 4.13.

Tab. 4.13 - Vypúšťané znečistenie z aglomerácií nad 2000 EO a významných priemyselných a iných zdrojov znečistenia, v množstvách a ukazovateľoch $N_{celk.}$ a $P_{celk.}$, rok 2017

Povodie	Agglomerácie nad 2000 EO			Priemysel a iné zdroje			Spolu		
	Odp.vody [.10 ³ m ³ .r ⁻¹]	$N_{celk.}$ [t.r ⁻¹]	$P_{celk.}$ [t.r ⁻¹]	Odp.vody [.10 ³ m ³ .r ⁻¹]	$N_{celk.}$ [t.r ⁻¹]	$P_{celk.}$ [t.r ⁻¹]	Odp.vody [.10 ³ m ³ .r ⁻¹]	$N_{celk.}$ [t.r ⁻¹]	$P_{celk.}$ [t.r ⁻¹]
SUPV	24664,8	122,0	16,8	485,8	0,0	0,0	25150,6	122,0	16,8
%	98	100	100	2	0	0	100	100	100
SUPD	311446,523	2396,5	180,4	206 934,906	767,8	52,4	518 381,429	3 164,3	232,8
%	60	76	77	40	24	23	100	100	100
SR spolu	336111,317	2518,5	197,2	207 420,693	767,8	52,4	543 532,010	3 286,3	249,6
%	62	77	79	38	23	21	100	100	100

Zdroj: zdroj údajov SHMÚ (VHB kvality 2017), spracoval VUVH

Údaje v tabuľke potvrdzujú dominanciu aglomerácií na vypúšťaní znečistenia živinami z bodových zdrojov znečistenia. Pre SÚP Visly podiel tohto znečistenia v ukazovateli $N_{celk.}$ i v ukazovateli $P_{celk.}$ činí takmer 100 % zo celkového vypúšťaného znečistenia z aglomerácií a priemyselných zdrojov. Ani 98-percentný podiel odpadových vôd z aglomerácií na celkovom množstve sa oproti minulému plánovaciemu cyklu (roku 2011) nezmenil.

¹²³ Definícia eutrofizácie: obohatenie vody živinami, predovšetkým dusíkom a/alebo fosforom, čo spôsobuje zvýšený rast rias a vyšších foriem rastlinstva a neželateľné narušenie rovnováhy organizmov prítomných vo vode a zhoršenie kvality vody (Smernica 91/271/EHS).

Znečistenie povrchových vôd fosforečnanmi z detergentov

Emisie fosforečnanov do povrchových vôd pochádzajúcich z detergentov používaných v domácnostiach sú zahrnuté v bilanciách z aglomerácií. V prípade, že aglomerácia je bez verejnej kanalizácie a ČOV, alebo ČOV nezabezpečuje zvýšené odstraňovanie fosforu, fosforečnany sa dostávajú do vodného prostredia.

Znečistenie živinami z priemyslu

V SÚP Visly je podiel znečistenia živinami z priemyselných bodových zdrojov znečistenia zanedbateľný v porovnaní s odpadovými vodami z aglomerácií (pozri Tab. 4.13).

Znečistenie živinami z poľnohospodárstva

V SÚP Visly sa nenachádzajú významné bodové zdroje znečistenia z poľnohospodárskej výroby. V Väčšiu významnosť majú difúzne zdroje znečistenia, ktoré sú uvádzané v nasledujúcej kapitole.

4.1.2.2 Znečistenie živinami z difúzných zdrojov znečistenia

Odhad priemerných ročných emisií dusíka a fosforu z difúzných zdrojov znečistenia v čiastkovom povodí Poprad na základe modelu MONERIS uvádza Tab. 4.14.

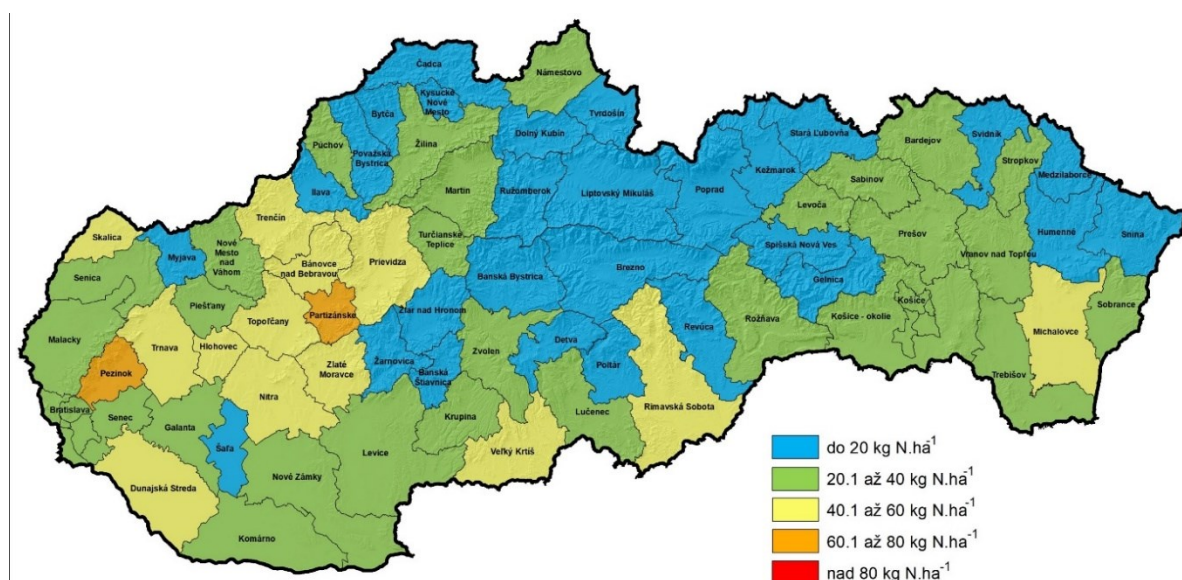
Tab. 4.14 - Odhad priemerných ročných emisií celkového dusíka a celkového fosforu z difúzných zdrojov (t)

Čiastkové povodie	Dusík		Fosfor	
	2009-2012	2015-2018	2009-2012	2015-2018
Poprad / SÚPV	1800	1027	57	44

Východiskovým ukazovateľom pri hodnotení záťaže poľnohospodárskej pôdy živinami a následne rizika alebo ich reálneho vstupu do vôd je bilancia dusíka resp. obsah fosforu v pôde (prístupný, celkový), ktorý je výsledkom dlhodobej bilancie tejto živiny.

Kategorizáciu hrubej bilancie dusíka a fosforu za roky 2015-2018 v prepočte na 1 ha využívanej poľnohospodárskej pôdy na úrovni okresov ilustrujú Obr. 4.6 a 4.7.

Obr. 4.6 – Hrubá bilancia dusíka za roky 2015-2018 v prepočte na hektár využívanej poľnohospodárskej pôdy na úrovni okresov Slovenska

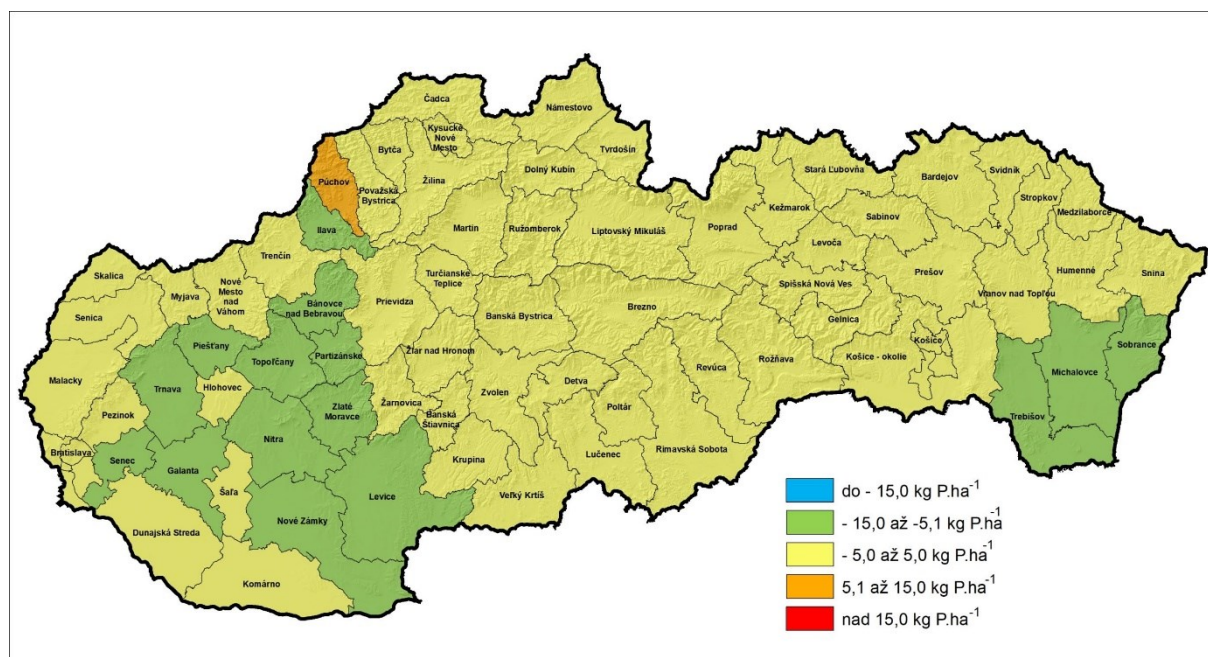


Zdroj: VÚVH

Uvedené informácie slúžia ako podklad pri vymedzovaní/revízii zraniteľných oblastí pre podzemné vody v zmysle dusičnanej smernice. Ako bolo vyššie uvedené, v dôsledku toho, že bilancia fosforu na poľnohospodárskej pôde je dlhodobo negatívna a priemerný ročný prebytok v niektorých okresoch

sa spravidla pohybuje do $+5 \text{ kg P}\cdot\text{ha}^{-1}$, sa pri hodnotení vstupu fosforu do povrchových vôd vychádza buď z hodnôt celkového fosforu, alebo z hodnôt obsahu prístupného P v pôde.

Obr. 4.7 – Bilancia fosforu za roky 2015-2018 v prepočte na hektár využívanej poľnohospodárskej pôdy na úrovni okresov Slovenska



Zdroj: VÚVH

Z obrázkov 4.6 a 4.7 vyplýva, že v rámci poľnohospodárskej pôdy v okresoch Poprad, Kežmarok a Stará Ľubovňa, ktorá v rozhodujúcej miere reprezentujú povodie Popradu je bilancia dusíka aj fosforu priaznivá a neindikuje významné problémy z pohľadu záťaže tejto pôdy vo vzťahu k znečisťovaniu povrchových vôd.

Fosfor predstavuje živinu, ktorá významne ovplyvňuje eutrofizáciu povrchových vôd. Povrchový odtok, spojený často s vodnou eróziou pôdy a následný transport sedimentu do povrchových vôd, predstavuje v mnohých prípadoch najvýznamnejšiu cestu vstupu tak celkového fosforu (TP) ako aj biopristupného (BAP) fosforu z poľnohospodárskej pôdy do povrchových vôd.

Odhad vstupu celkového P do povrchových vôd povrchovým odtokom spojeným s procesom erózie pôdy zahŕňa:

- výpočet vstupu celkového P viazaného na pôdne častice procesom aktuálnej erózie,
- odhad vodorozpustného P (DP) povrchovým odtokom spojeným s procesom erózie pôdy.

Odhad vstupu celkového fosforu viazaného na pôdne častice (TPP) do povrchových vôd procesom erózie pôdy vychádza z odhadu erodovanej pôdy, ktorá vstupuje do povrchových vôd (podiel z množstva erodovanej pôdy vypočítanej podľa rovnice USLE), z obsahu celkového P v pôde a koeficientu obohatenia erodovanej zeminy fosforom v porovnaní s jeho obsahom v pôde. Vstup rozpustného fosforu (DP) je odhadnutý z množstva fosforu viazaného na pôdne častice v erodovanej zemine. Vstup fosforu je hodnotený v 5-stupňovej klasifikácii t.j. veľmi nízky, nízky, stredný, vysoký a veľmi vysoký s tým, že za významný vplyv je považovaný stredný až veľmi vysoký vstup.

Počet vodných útvarov spadajúcich do kategórií významného vstupu celkového fosforu procesom erózie pôdy a povrchového odtoku v jednotlivých čiastkových povodiach uvádza Tab. 4.9.

Tab. 4.9 - Počet vodných útvarov v čiastkovom povodí Poprad spadajúcich do kategórií významného vstupu celkového P procesom erózie pôdy a povrchového odtoku

Čiastkové povodie	Počet VÚ
Poprad (SÚPV)	8
SR Spolu	203

Zdroj: VÚVH

Nakoľko biologická odozva povrchových vôd na vstupy fosforu závisia od vstupu bioprístupného P (BAP), z pohľadu eutrofizácie, len rozpustný reaktívny fosfor (DP resp. DRP) a časť fosforu viazaného na pôdne častice (bioprístupný PP resp. BPP) sú prijateľné vodným fytoplanktónom. Z tohto pohľadu, vstupy bioprístupného fosforu za Slovensko sú približne 10 krát nižšie než vstupy celkového P, čo je primárne ovplyvnené samotným pomerom celkového a prístupného (stanoveného metódou Mehlich3) fosforu v pôde. To následne ovplyvňuje aj počet VÚ, významne ovplyvnených vstupom bioprístupného P, ktorý je celkovo nižší (4 v SÚPV z celkového počtu 126 za celé územie Slovenska). Údaje o vstupe celkového a bioprístupného fosforu procesom erózie pôdy spojenom s povrchovým odtokom sú využité pri revízii zraniteľných oblastí pre povrchové vody v zmysle dusičnanej smernice, ktorá bola vypracovaná v decembri 2020. Doteraz vymedzené zraniteľné oblasti tak pre podzemné, ako aj povrchové vody, sú zdokumentované v národnej správe z roku 2016¹²⁴.

4.1.3 Znečisťovanie povrchových vôd prioritnými látkami a látkami relevantnými pre SR

Znečistenie vôd prioritnými a ďalšími znečisťujúcimi látkami a špecifickými syntetickými a nesyntetickými látkami relevantnými pre Slovensko predstavuje vážne ohrozenie vodného ekosystému. Tieto látky môžu byť toxické, ťažko degradovateľné a mnohé z nich sú akumulovateľné v biote a/alebo sedimente.

Zoznam prioritných a niektorých ďalších znečisťujúcich látok (ďalej len prioritné látky) je uvedený v ZOZNAME II prílohy č. 1 vodného zákona a zoznam relevantných syntetických a nesyntetických špecifických látok pre Slovensko (ďalej len relevantné látky) v prílohe 12 Nariadenia vlády č. 269/2010 Z. z. ktorým sa ustanovujú požiadavky na dosiahnutie dobrého stavu vôd v znení zákona č. 398/2012 Z. z.

Spomedzi prioritných látok sú identifikované tzv. prioritné nebezpečné látky, ktoré sú toxické, perzistentné a schopné bioakumulácie a sú identifikované v Zozname II prílohy č.1 k Vodnému zákonu. Pre tieto prioritné nebezpečné látky platí zákaz vypúšťania do vôd po 20 rokoch od ich ustanovenia. Počas uvedených 20 rokov majú používatelia povinnosť nastaviť technológie tak, aby ich emisie do vôd boli nulové. Prvý raz boli prioritné látky konkretizované novelou Rámcovej smernice o vodách (RSV) v novembri 2001. Upravené a doplnené boli Smernicou 2013/39/EÚ, prostredníctvom ktorej bola novelizovaná aj RSV. Ako prioritné nebezpečné látky boli v roku 2001 ustanovené antracén, brómované difenylétery (BDE), Cd a jeho zlúčeniny, chlóralkány (C10-13), endosulfán, hexachlórbenzén, hexachlórbutadién, hexachlórčyklohexán, Hg a jej zlúčeniny, nonylfenoly, pentachlórbenzén, polyaromatické uhl'ovodíky (PAU), zlúčeniny tributylcínú (TBT).

Relevantné látky sú zahrnuté do hodnotenia ekologického stavu vodných útvarov povrchových vôd, pričom sa pri hodnotení pre nesyntetické špecifické relevantné látky zohľadňujú aj ich požadované koncentrácie. Prioritné látky sú základom hodnotenia chemického stavu útvarov povrchových vôd.

Prioritné a relevantné látky sú do vôd emitované z bodových a difúzných zdrojov znečistenia, najmä z vypúšťaných odpadových vôd z priemyslu ako aj domácností, ktoré môžu prispievať k znečisťovaniu z bežne používaných chemikálií, z odľahčení verejných kanalizácií, z chemikálií aplikovaných

¹²⁴ Dostupné na: <http://cdr.eionet.europa.eu/sk/eu/nid/envwgvxpg/>

v poľnohospodárstve, z odpadových vôd z banskej činnosti, skládok odpadov a z havarijného znečistenia. Významným zdrojom znečisťovania povrchových vôd niektorými druhmi látok (najmä PAU a niektoré kovy) je aj atmosférická depozícia.

Bodové zdroje znečistenia, ktoré vypúšťajú odpadové vody s obsahom prioritných a relevantných látok sú podľa kritérií z úvodu kapitoly 4.1 považované za významné zdroje znečistenia.

Na identifikáciu znečistenia pochádzajúceho z difúzných zdrojov sa používajú analytické metódy založené na dostupných údajoch o zdrojoch znečistenia v povodí a dostupných nástrojoch vykonania analýzy. Pre vypracovanie analýzy znečistenia z difúzných zdrojov, ktorá je súčasťou aktualizácie súpisu emisií (Rajczyková, VUVH, 2019), bola použitá metóda látkového odtoku v tokoch. Znečisťovanie z difúzných zdrojov bolo dopočítané ako rozdiel medzi bilanciou znečistenia v tokoch a vypúšťaním z bodových zdrojov. Už spomenutým významným difúznym zdrojom je atmosférická depozícia. Pre presnejšie hodnotenie vplyvu difúzných zdrojov a atmosférickej depozície je potrebné zabezpečiť kvantifikáciu ich vplyvu na povrchové vody, ktorá v súčasnosti nie je dostupná.

Používanie chemických výrobkov, ich uvádzanie na trh a používanie v krajinách Európskej únie je regulované nasledovnými legislatívnymi dokumentmi:

- Nariadenie Európskeho parlamentu a Rady (ES) č. 1107/2009/ES z 21. októbra 2009 o uvádzaní prípravkov na ochranu rastlín na trh a o zrušení smerníc Rady 79/117/EHS a 91/414/EHS;
- Smernica Európskeho parlamentu a Rady 2009/128/ES z 21. októbra 2009, ktorou sa ustanovuje rámec pre činnosť Spoločenstva na dosiahnutie trvalo udržateľného používania pesticídov;
- Nariadenie Európskeho parlamentu a Rady (EÚ) č. 528/2012 z 22. mája 2012 o sprístupňovaní biocídnych výrobkov na trhu a ich používaní
- V SR sú podmienky pre uvádzanie biocídnych prípravkov na trh a ich používanie ustanovené zákonom č. 319/2013 Z. z. o pôsobnosti orgánov štátnej správy pre sprístupňovanie biocídnych výrobkov na trh a ich používanie a o zmene a doplnení niektorých zákonov (biocídny zákon);
- Nariadenie Európskeho parlamentu a Rady (ES) č. 1907/2006 z 18. decembra 2006 o registrácii, hodnotení, autorizácii a obmedzovaní chemikálií (REACH) a o zriadení Európskej chemickej agentúry, o zmene a doplnení smernice 1999/45/ES a o zrušení nariadenia Rady (EHS) č. 793/93 a nariadenia Komisie (ES) č. 1488/94, smernice Rady 76/769/EHS a smerníc Komisie 91/155/EHS, 93/67/EHS, 93/105/ES a 2000/21/ES;
- Nariadenie Európskeho parlamentu a Rady (ES) č. 1272/2008 zo 16. decembra 2008 o klasifikácii, označovaní a balení látok a zmesí, o zmene, doplnení a zrušení smerníc 67/548/EHS a 1999/45/ES a o zmene a doplnení nariadenia (ES) č. 1907/2006.

4.1.3.1 Vypúšťanie odpadových vôd s obsahom špecifického znečistenia z potenciálnych významných priemyselných a iných bodových zdrojov znečistenia

Na identifikáciu vplyvu prioritných a relevantných látok boli použité údaje nahlasované znečisťovateľmi do Národného registra znečisťovania (NRZ) a do Registra prevádzok IPKZ vedeného v rámci Informačného systému Integrovannej prevencie a kontrole znečisťovania životného prostredia (IPKZ) a zverejnené vo Vodohospodárskej bilancii kvality povrchových vôd v SR v roku 2017 (SHMÚ, Bratislava 2018).

Podľa kritérií uvedených v úvode kapitoly 4.1 bolo v roku 2017 z celkového počtu nahlásených znečisťovateľov identifikovaných 167 významných zdrojov znečisťovania. Z toho je 100 zdrojov, u ktorých boli vo vypúšťaných odpadových vodách oznámené prioritné a relevantné látky a z toho 40 zdrojov podlieha zákonu č. 39/2013 Z. z. o IPKZ alebo zákonu č. 205/2004 Z. z. o zhromažďovaní,

uchovávaní a šírení informácií o životnom prostredí¹²⁵ (ktorým sa implementuje nariadenie EP 166/2006 o E-PRTR). Zoznam významných zdrojov znečisťovania povrchových vôd s podrobnejšími informáciami o vypúšťaných látkach je uvedený v Prílohe č. 4.2.

Okrem priameho vypúšťania znečistenia sa podľa §2 písm. c) zákona č. 39/2013 Z. z. o IPKZ za znečisťovanie považuje aj nepriame vypúšťanie znečisťujúcich látok do vôd. Pod pojmom nepriame vypúšťanie znečisťujúcich látok do vôd sa rozumejú zdroje znečistenia, ktoré sú napojené na kanalizáciu a/alebo ČOV iných prevádzkovateľov, pričom musí byť táto skutočnosť zohľadnená v povolení na nakladanie s vodami. Prevádzkovatelia takýchto zdrojov znečistenia sú podľa zákona č. 39/2013 Z.z. povinní údaje o ročnom vypúšťaní oznamovať do Registra IPKZ. V roku 2017 bolo evidovaných 48 zdrojov nepriameho vypúšťania. Prehľad prevádzok s nepriamym vypúšťaním spolu so zoznamom vypúšťaných prioritných a relevantných látok a ČOV, do ktorých sú odpadové vody odvádzané je v Prílohe 4.3.

Sumárny prehľad prioritných a relevantných látok v odpadových vodách vypúšťaných (priame vypúšťania) v jednotlivých čiastkových povodiach za rok 2017 dokumentuje Tab. 4.15.

Sumárne bilancie znečistenia za roky 2011 a 2017 pre znečistenie prioritnými látkami sú uvedené v

¹²⁵ Zákon z 12. marca 2004 o zhromažďovaní, uchovávaní a šírení informácií o životnom prostredí a o zmene a doplnení niektorých zákonov, 205/2004 Z. z., 16.04.2004. Dostupné z: <https://www.slov-lex.sk/pravne-predpisy/SK/ZZ/2004/205/#predpis.clanok-6>

Tab. 4.16 a pre znečistenie látkami relevantnými v

Tab. 4.17.

Tab. 4.15 - Prioritné a relevantné látky v odpadových vodách v jednotlivých čiastkových povodiach (údaje za rok 2017)

Čiastkové povodie	Prioritné látky	Relevantné látky pre SR
SÚPV	benzén, kadmium, ortuť, tetrachlóretylén, PAU	benztiazol, bisfenol A
SÚPD	antracén, benzén, benzo(a)pyrén, benzo(b)fluorantén, benzo(k)fluorantén, benzo(g,h,i)perylén, bis(2-etylhexyl)-ftalát, 1,2-dichlóretán, fluorantén, ideno(1,2,3-c,d)pyrén, kadmium, naftalén, nikel, nonylfenoly, 4-terc-oktylfenol, olovo, ortuť, pentachlórfenol, tetrachlóretylén, 1,2,4-trichlórbenzén, trichlóretylén, trichlórmétán (chloroform), PAU	anilín, arzén, benztiazol, bifenyl, bisfenol A, dibutylftalát, difenylamín, fenantrén, formaldehyd, formaldehyd celkový, chróm celkový, kyanidy celkové, meď, MCPA, 4-metyl-2,6-di-tercbutylfenol, PCB-kongenéry, toluén, vinylbenzén (styrén), m-xylén, o-xylén, p-xylén, xylény, zinok

Tab. 4.16 - Prehľad znečistenia vypúšťaného do povrch. vôd charakterizovaného prioritnými látkami – r. 2011 a 2017

P. č.	Rel SR	CAS	Názov látky	prioritná nebezpečná	Rok	Bilancia znečistenia vypúšťaného do povrchových vôd v kg/rok		
			Počet nahlásení			SR	SÚPD	SÚPV
2	6	71-43-2	Benzén		2011	203,1	203,1	
			Počet nahlásení (2011)			9	9	
					2017	56,02	55,98	0,04
			Počet nahlásení (2017)			8	7	1
3			PAU	X	2011	42,9	42,9	
			Počet nahlásení (2011)			26	26	
					2017	18,88	18,71	0,16
			Počet nahlásení (2017)			37	36	1
10	40	7440-02-0	Nikel a jeho zlúč.		2011	221,6	221	0,52
			Počet nahlásení (2011)			38	37	1
					2017	297,92	297,92	
			Počet nahlásení (2017)			47	47	
14	46	7439-97-6	Ortuť a jej zlúčeniny	X	2011	489,9	489,9	
			Počet nahlásení (2011)			33	33	
					2017	283,22	283,18	0,04
			Počet nahlásení (2017)			30	29	1
20	50	127-18-4	Tetrachlórétén		2011	13,7	13,7	
			Počet nahlásení (2011)			5	5	
					2017	148,68	147,29	1,39
			Počet nahlásení (2017)			7	6	1
21	53	79-01-6	Trichlórétén		2011	145,7	145,7	
			Počet nahlásení (2011)			8	8	
					2017	194,76	194,76	
			Počet nahlásení (2017)			5	5	

Vysvetlenie: v stĺpci 2 je uvedené poradové č. látky zo zoznamu 59 relevantných látok pre SR z Programu znižovania znečistenia vôd škodlivými a obzvlášť škodlivými látkami.

Tab. 4.17 - Prehľad znečistenia vypúšťaného do povrchových vôd charakterizovaného relevantnými látkami – roky 2007, 2011 a 2017

P. č.	Rel SR	CAS	Ukazovateľ	Rok	Látka povolená v povodí v kg/rok		
					SR	SÚPD	SÚPV
3	12	95-16-9	Benzotiazol	2011	30,294	30,294	
			Počet nahlásení		6	6	
				2017	58,64	58,53	0,12
			Počet nahlásení (2017)		7	6	1

P. č.	Rel SR	CAS	Ukazovateľ	Rok	Látka povolená v povodí v kg/rok		
					SR	SÚPD	SÚPV
5	14	80-05-7	Bisfenol A	2011	115,4	115,4	
			Počet nahlásení		3	3	
				2017	112,52	112,13	0,39
			Počet nahlásení (2017)		4	3	1
18	58	1330-20-7	Xylény	2011	6,7	6,687	
			Počet nahlásení		4	4	
				2017	4,11	4,11	0,04
			Počet nahlásení (2017)		3	3	1
19	59	7440-66-6	Zinok	2011	5274,1	5272,8	1,2
			Počet nahlásení		48	47	1
				2017	3269,51	3269,51	
			Počet nahlásení (2017)		60	60	

Vysvetlenie: v stĺpci 2 je uvedené poradové číslo látky zo zoznamu 59 relevantných látok pre SR z Programu znižovania znečistenia vôd škodlivými a obzvlášť škodlivými látkami.

4.1.3.2 Vypúšťanie komunálnych odpadových vôd - potenciálny zdroj špecifického bodového znečistenia

Odpadové vody z komunálnych zdrojov a komunálnych ČOV môžu byť taktiež potenciálnym zdrojom znečisťovania povrchových vôd prioritnými a relevantnými látkami. Znečistenie týchto odpadových vôd môže pochádzať priamo z domácností, zo splachov z urbanizovanej zástavby na prítoku do ČOV alebo z priemyselných odpadových vôd vypúšťaných do verejnej kanalizácie alebo odpadovými vodami priamo dovezenými na ČOV. V tomto prípade sú najvýznamnejšie a teda najviac sledované znečisťujúce látky v komunálnych vodách pochádzajúce z priemyselných vôd, títo znečisťovatelia podliehajú zákonu č. 39/2013 Z.z. o IPKZ a majú nahlasovaciu povinnosť. Systematické informácie o skutočnom vypúšťaní prioritných látok a látok relevantných pre SR v komunálnych odpadových vodách do povrchových vôd nie sú k dispozícii.

V roku 2017 boli priemyselné odpadové vody s obsahom prioritných alebo relevantných látok, podľa nahlásených údajov, privádzané alebo privezené do 23 komunálnych ČOV: ČOV Liptovský Mikuláš, ČOV Martin – Vrútky, SČOV Žilina, ČOV Kysucké Nové Mesto, ČOV Nemšová, ČOV Trenčín-Ľavý breh, ČOV Piešťany, ČOV Stará Turá, ČOV Hlohovec, ČOV Komárno, ČOV Brezno, ČOV Zvolen, ČOV Levice, ČOV Poprad-Matejovce, ČOV Kežmarok, ČOV Stará Ľubovňa, ČOV Michalovce, ČOV Snina, ČOV Humenné, ČOV Rožňava, ČOV Malacky, ČOV Holíč nová, ČOV Myjava-Turá Lúka. (Za významné je možné považovať najmä prijímanie priemyselných odpadových vôd od priemyselných producentov na ČOV Liptovský Mikuláš a SČOV Žilina – teda mimo SÚP Visly.)

4.1.3.3 Potenciálne zdroje difúzneho znečistenia povrchových vôd prioritnými látkami a látkami relevantnými pre SR

Produkcia čistiarenských kalov a nakladanie s nimi

Nakladanie s kalmi z čistenia komunálnych odpadových vôd v SR vo všeobecnosti upravuje právna úprava platná pre odpadové hospodárstvo. Vypúšťať čistiarenský kal do podzemných a povrchových vôd je v SR zakázané (§ 36 ods. 12 zákona č. 364/2004 Z. z. o vodách v znení neskorších predpisov). V prípade priamej aplikácie čistiarenských kalov do poľnohospodárskej a lesnej pôdy podlieha tento proces zákonu č. 188/2003 Z. z. o aplikácii čistiarenského kalu a dnových sedimentov do pôdy a o

doplnení zákona č. 223/2001 z. z. o odpadoch a o zmene a doplnení niektorých zákonov v znení neskorších predpisov v úplnom znení (ďalej len „zákon č.188/2003 Z. z. v znení neskorších predpisov“). V súlade s týmto zákonom sa v SR do poľnohospodárskej alebo lesnej pôdy aplikuje len upravený čistiarenský kal na základe písomnej zmluvy uzavretej medzi producentom čistiarenského kalu a užívateľom pôdy. Neoddeliteľnou súčasťou zmluvy je projekt aplikácie čistiarenského kalu schválený poverenou organizáciou – VÚVH Bratislava a VÚPOP Bratislava. Projekt obsahuje podrobnosti o aplikácii kalu do pôdy a musí deklarovať spôsob zabezpečenia, resp. dodržania zákonom stanovených podmienok, vrátane ochrany vôd (pH pôdy, ochranné pásmo vodných zdrojov, svahovitosť pozemku, hladina podzemnej vody, hĺbka pôdy, zamokrenosť pôdy) a pod. V prípade nedodržania podmienok sa aplikácia kalu do pôdy nepovolí.

Kvantitatívna produkcia kalov z čistenia komunálnych odpadových vôd ako aj úroveň ich kontaminácie sa trvalo sleduje. Evidenciu o kvalite a množstve vyprodukovaného kalu podľa § 11 ods. 1) písm. a) zákona č. 188/2003 Z. z. v znení neskorších predpisov vedie VÚVH Bratislava.

Vývoj v produkcii kalov z čistenia komunálnych odpadových vôd pre ČOV a zrealizovanom spôsobe nakladania s nimi od roku 2013 po rok 2017 poskytuje Tab. 4.18. Údaje o zhodnotení množstva kalu zahŕňajú množstvo kalu aplikovaného do pôdy, množstvo kalu spotrebovaného na výrobu kompostu, množstvo kalu inak využitého v pôdnych procesoch a kaly energeticky zhodnotené.

Tab. 4.18 - Vývoj v produkcii kalov z komunálnych ČOV na území SR a spôsobe nakladania s nimi

Rok	Produkcia kalu (sušina) t/r	z toho					
		Zhodnotenie kalu		dočasne uskladnené		zneškodnené	
		t/r	%	t/r	%	t/r	%
2006	54 780	39 405	71,9	6 130	11,2	9 245	16,9
2007	55 305	42 315	76,5	9 400	17,0	3 590	6,5
2008	57 810	38 368	66,4	10 766	18,6	8 676	15,0
2009	58 582	47 056	80,3	8 830	15,1	2 696	4,6
2010	54 760	48 063	87,8	6 681	12,2	16	0,03
2011	58 718	50 469	86,0	5 943	10,1	2 306	3,9
2012	58 706	50 782	86,5	6 195	10,6	1 729	2,9
2013	57 433	50 787	88,40	4 980	8,70	1 666	2,90
2014	56 883	52 570	92,41	3 240	5,70	1 073	1,89
2015	56 242	51 602	91,75	2 931	5,21	1 709	3,04
2016	53 054	45 670	86,08	4 957	9,47	2 427	4,45
2017	54 517	46 654	85,58	5 227	9,59	2 636	4,83

Zdroj : VÚVH

V roku 2017 predstavovala celková produkcia kalu v SR 54 157 ton sušiny. Zhodnotilo sa 46 654 ton sušiny kalu (85,58 %). Z toho sa v pôdnych procesoch využilo 34 416 ton sušiny kalu (63,13%) a z toho:

- na výrobu kompostu bolo použité 24 618 ton sušiny kalu (45,16 %),
- iným spôsobom bolo v pôdnych procesoch využité (rekultivácia skládok, plôch, výroba pestovateľských substrátov a pod.) 9 798 ton sušiny kalu (17,97 %),
- priamo do poľnohospodárskej a lesnej pôdy sa kal v tomto roku neaplikoval.

Okrem toho sa 12 238 ton sušiny kalu (22,45 %) biologicky spracovalo a energeticky zhodnotilo. Na skládky sa uložilo 2 636 ton sušiny kalu (4,83 %) a v priestoroch ČOV sa dočasne uskladnilo 5 227 ton sušiny kalu (9,59 %).

V dôsledku uplatňovania princípu dôsledného obmedzovania kontaminácie odpadových vôd na vstupe do ČOV sú vyriešené najvýznamnejšie problémy nadmernej kontaminácie kalu na území SR spojené s vypúšťaním priemyselných odpadových vôd do verejnej kanalizácie. Napriek tomu sa v posledných rokoch stále zaznamenáva výskyt nadmernej kontaminácie kalov. Pravdepodobne je spôsobený nedodržaním technologickkej disciplíny pri vypúšťaní odpadových vôd z menších prevádzok (sklárska výroba, pokovovanie a i.). V roku 2013 nebolo možné zhodnocovať priamou aplikáciou do

poľnohospodárskej pôdy kal z 10 ČOV (3,64 % kalovej produkcie SR za rok 2013), v roku 2016 z 9 ČOV (3,57 % ročnej kalovej produkcie SR) a v roku 2017 z 10 ČOV (3,76 % z celkovej produkcie za rok 2017).

Prehľad o miere kontaminácie kalov z čistenia komunálnych odpadových vôd za roky 2013, 2016 a 2017 je prezentovaný v Tab. 4.19. Výsledky sú prezentované formou jednoduchých štatistických charakteristík popisujúcich hodnoty a rozptyl nameraných ukazovateľov.

Tab. 4.19 - Prehľad o miere kontaminácie kalov z komunálnych ČOV na území SR rizikovými prvkami

Parameter	As	Cd*	Cr	Cu	Hg*	Ni*	Pb*	Zn
	mg.kg ⁻¹							
STN 465735	50	13	1000	1200	10	200	500	3000
86/278/EEC	-	20	-	1 000	16	300	750	2 500
Zákon č. 188/2003	20	10	1 000	1 000	10	300	750	2 500
Rok 2013								
počet meraní	122	130	130	122	130	130	130	130
min	1,06	0,25	11,10	75,0	0,38	8,86	11,40	208
max	360,0	140,0	230,8	612,0	9,41	103,0	2500,0	10100
priemer	10,59	2,97	44,58	187,5	1,74	28,44	90,79	1196
medián	5,35	1,16	34,00	160,0	1,33	23,35	38,00	1043
variač. koef.	3,16	4,26	0,80	0,50	0,74	0,59	3,41	0,76
Rok 2016								
počet meraní	127	136	136	136	136	136	136	135
min	0,01	0,03	9,40	74,6	0,29	4,00	5,51	88
max	225,0	82,9	339,0	470,0	4,27	99,0	964,4	11000
priemer	9,46	1,74	43,87	175,0	1,20	25,42	49,75	1087
medián	4,6	0,72	31,90	150,0	1,06	24,73	25	966
variač. koef.	2,44	4,28	0,93	0,46	0,57	0,46	2,34	0,85
Rok 2017								
počet meraní	134	143	143	143	143	143	143	143
min	0,40	0,15	5,56	72,9	0,243	9,30	7,27	502
max	250,0	120,0	574,0	657,0	3,4	142,0	1410,0	8790
priemer	9,60	2,06	47,93	179,41	1,22	28,59	51,18	1095
medián	4,52	0,99	38,80	151,00	1,10	24,56	25,00	945
variač. koef.	2,45	4,89	1,16	0,54	0,50	0,65	2,69	0,72

*Pozn: Cd, Hg, Ni, Pb sú zaradené medzi prioritné látky

Zdroj: VÚVH

V súvislosti so zvyšujúcimi sa požiadavkami na čistenie odpadových vôd - implementácia smernice Rady 91/271/EHS o čistení mestských odpadových vôd, je potrebné počítať s nárastom kalovej produkcie. Zvýšenie produkcie kalu je závislé od počtu novo pripojených obyvateľov a zvýšenia produkcie kalu pri technológiách odstraňovania živín, najmä fosforu.

Pesticídy ako zdroj prioritných a relevantných látok

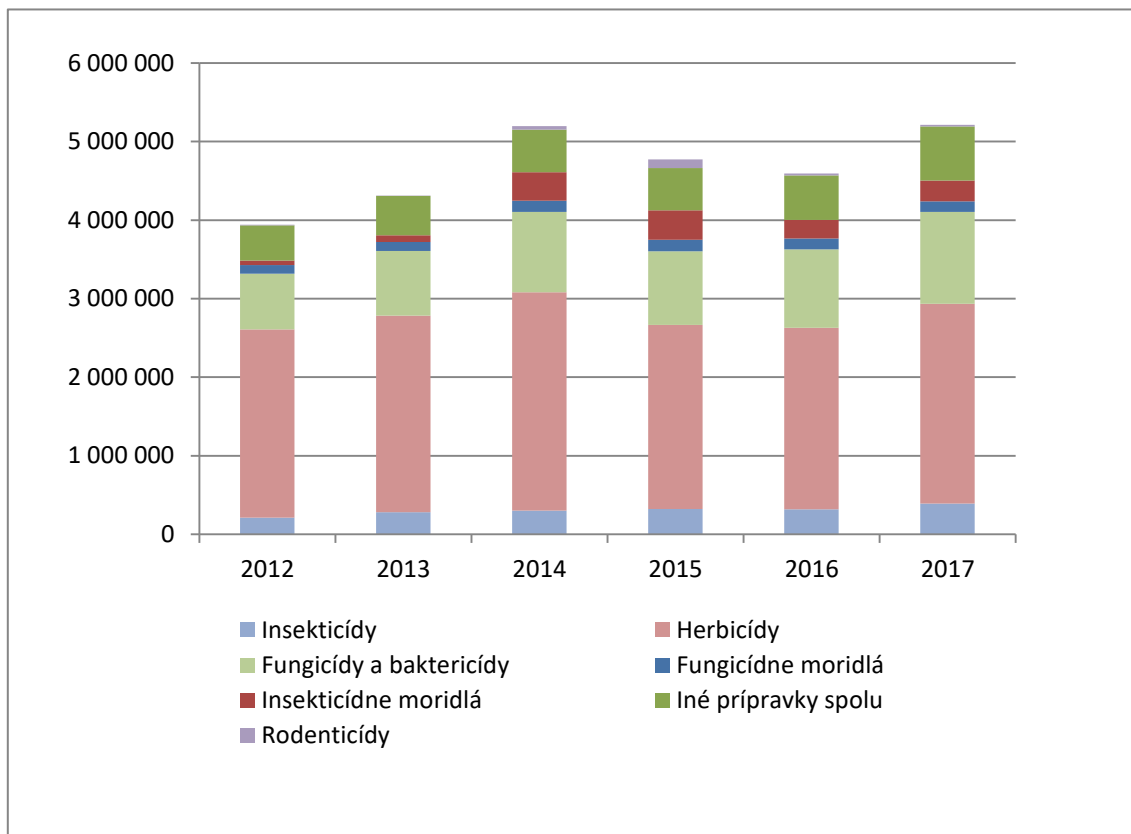
Zdrojom pesticídov v povrchových vodách môže byť difúzny odtok z poľnohospodárstva, najmä prostredníctvom drenáže, vplyvom vetra pri postrekoch a povrchovým odtokom.

Množstvá pesticídov aplikovaných do pôdy v SR sleduje Ústredný kontrolný a skúšobný ústav poľnohospodársky (ÚKSUP) na základe údajov od podnikateľských subjektov.

Z hľadiska obsahu prioritných a relevantných látok sú spomedzi použitých pesticídov najvýznamnejšie herbicídy a insekticídy.

Z dostupných údajov je možné zistiť množstvo aplikovaných prípravkov celkovo a podľa jednotlivých druhov, čo dokumentuje graf na Obr. 4.3.

Obr. 4.3 - Spotreba pesticídov v období 2012 – 2017 v SR (kg, l/rok)



Zdroj: ÚKSUP, Spotreba prípravkov na ochranu rastlín v jednotlivých rokoch (<https://www.uksup.sk/spotreba-pripravkov-na-ochranu-rastlin>)

4.1.3.4 Súpis emisií, vypúšťaní a únikov prioritných látok a látok relevantných pre SR

Pre prioritné látky a niektoré ďalšie znečisťujúce látky podľa článku 16 RSV bola prijatá smernica Európskeho parlamentu a Rady č. 2008/105/ES o environmentálnych normách kvality, ktorá bola novelizovaná smernicou 2013/39/EÚ. Uvedená smernica, okrem environmentálnych noriem kvality s cieľom dosiahnutia dobrého chemického stavu v útvaroch povrchových vôd, ustanovuje v článku 5 povinnosť vypracovať Súpis emisií, vypúšťaní a únikov všetkých prioritných látok a znečisťujúcich látok uvedených v časti A prílohy I k tejto smernici pre každé správne územie povodia (ďalej len „Súpis emisií“). Pri vypracovaní Súpisu emisií boli zohľadnené odporúčania Technického usmernenia č. 28 pre vypracovanie súpisu emisií, vypúšťaní a únikov, ktoré bolo vypracované v rámci WFD CIS a prijaté vodnými riaditeľmi v roku 2011¹²⁶.

Súpis emisií by mal poskytnúť informácie o významnosti prioritnej látky pre dané správne územie povodia a o množstve látky vypúšťanej do vodného prostredia a tým pomáhať pri implementácii RSV a manažmente povodia pri dosahovaní dobrého stavu povrchových vôd.

¹²⁶<http://www.emissieregistratie.nl/ERPUBLIEK/documenten/Water/WFD%20guidance%20on%20emission%20inventories.pdf>

V súlade s uvedeným technickým usmernením bol Súpis emisií vykonaný v dvoch krokoch. V prvom kroku bola vyhodnotená súčasná relevantnosť látok na úrovni správneho územia povodia a v druhom kroku boli vykonané podrobnejšie analýzy pre látky, ktoré prešli testovaním v prvom kroku.

Na vyhodnotenie relevantnosti/významnosti látok pre jednotlivé čiastkové povodia boli použité kritériá:

- látka spôsobuje nedosiahnutie dobrého stavu aspoň v 1 útvare,
- úroveň koncentrácie látky je vyššia ako polovica ENK vo viac ako 1 vodnom útvare,
- výsledky monitorovania dokumentujú rastúci trend koncentrácie látky, ktorá môže spôsobiť problémy v nasledujúcich cykloch plánovania v príslušnom povodí,
- E-PRTR údaje potvrdzujú uvoľňovanie látok, ktoré by mohli viesť ku koncentráciám zodpovedajúcim vyššie uvedeným kritériám,
- existujú známe zdroje a činnosti spôsobujúce vstupy v rámci povodia, ktoré by mohli viesť ku koncentráciám zodpovedajúcim vyššie uvedeným kritériám.

Na posúdenie významnosti látok boli použité výsledky monitorovania útvarov povrchových vôd v rokoch 2013-2017 (prípadne 2018, ak boli tieto údaje už dostupné) a informácie o existujúcich obmedzeniach výroby a uvádzaní prioritných a relevantných látok na trh.

V monitorovacích miestach povrchových vôd, kde boli v roku 2017 prekročené environmentálne normy kvality vo vodách, resp. ich polovičné hodnoty, bol napočítaný emisný tok látok spĺňajúcich tieto kritériá v povrchových vodách. Pri stanovenej koncentrácii látky pod limit kvantifikácie (LOQ), bola pre výpočet použitá polovica hodnoty LOQ. V prípade kovov boli odpočítané bilančné množstvá zodpovedajúce požadovým koncentráciám pre príslušný vodný útvar. Do výpočtu boli použité reálne namerané mesačné prietoky alebo ročný priemerný prietok v toku (Qa).

Na základe uvedených postupov pre jednotlivé čiastkové povodia boli určené významné prioritné látky a významné relevantné látky, ktoré si vyžadujú ďalšie sledovanie, kontrolu a realizáciu zodpovedajúcich opatrení. Prehľad látok, ktoré sa vyskytovali v období rokov 2013 – 2018 v koncentračných hodnotách prekračujúcich environmentálne normy kvality a/alebo ich polovicu je uvedený v Tab. 4.20.

Tab. 4.20 – Prehľad významných prioritných a relevantných látok prekračujúcich ENK

Čiastkové povodie	PL > ENK 2013-2018	Ďalšie PL > ENK/2 2013-2018	RL > ENK 2013-2018	Ďalšie RL > ENK/2 2013-2018
Dunajec	benzo(a)pyrén	Hg, Pb	4-metyl-2,6-terc-butylfenol, CN	Cu
Poprad	benzo(a)pyrén, DEHP, Hg	fluorantén, 4-terc-oktylfenol, Cd, Pb, Ni	CN, pentachlórbenzén, Cu, Zn	-

Zdroj: Súpis emisií

Medzi identifikovanými významnými látkami sa vyskytujú aj prioritné látky, ktoré patria medzi prioritné nebezpečné látky. Ako prioritné nebezpečné látky boli v roku 2001 ustanovené antracén, brómované difenylétery (BDE), Cd a jeho zlúčeniny, chlóralkány (C10-13), endosulfán, hexachlórbenzén, hexachlórbutadién, hexachlórcyklohexán, Hg a jej zlúčeniny, nonylfenoly, pentachlórbenzén, polyaromatické uhl'ovodíky (PAU), zlúčeniny tributylcínu (TBT). V roku 2013 boli z pôvodného zoznamu prioritných látok preklasifikované na prioritné nebezpečné látky bis(2-etylhexyl)ftalát (DEHP) a trifluralín a ich zoznam bol rozšírený o dikofol, kyselinu heptadekafluórokán-1-sulfónovú a jej deriváty (PFOS), chynoxifén, dioxíny a príbuzné zlúčeniny, hexabromcyklododekán (HBCDD) a heptachlór a heptachlór-epoxid.

Z tabuľky vyplýva, že medzi problémovými látkami v jednotlivých čiastkových povodiach sú aj prioritné nebezpečné látky, najmä tzv. „všadeprítomné“ látky PAU a ortuť a jej zlúčeniny.

Na základe bilancií emisií z priemyselných zdrojov vypúšťaných v odpadových vodách do povrchových vôd bol spracovaný prehľad významnosti vypúšťaní prioritných a relevantných látok v jednotlivých čiastkových povodiach, ktorý slúži ako podklad pre identifikáciu regiónov zaťažených znečistením. V bilanciách nie sú zahrnuté nepriame vypúšťania a bilancie znečistenia z odľahčovania odpadových vôd z jednotnej kanalizácie.

Z hľadiska znečistenia povrchových vôd z difúzných zdrojov znečistenia boli vzaté do úvahy znečistenie z poľnohospodárstva, z environmentálnych záťaží a atmosférickej depozície, pri ktorej je nevyhnutné brať do úvahy aj transhraničnú depozíciu. Kvantifikácia množstva znečistenia z týchto zdrojov si vyžaduje najmä využitie matematického modelovania emisií a ciest vnosu do povrchových (ale aj podzemných) vôd.

Na základe aktualizácie súpisu emisií je možné konštatovať, že v SUP Dunaja je spomedzi prioritných látok najviac vodných útvarov postihnutých emisiami benzo(a)pyrénu, fluoranténu (tzv. všadeprítomné látky). Významné sú aj organické látky 4-terc-oktylfenol, 4-metyl-2,6-terc-butylfenol, dikofol, trichlórmetán, 1,2 dichlórétán, 4-nonylfenol a DEHP. Z kovov je to ortuť (všadeprítomná látka), kadmium, nikel a olovo. V SUP Visla sú to najmä emisie niklu.

Z kovov, ktoré sú určené ako relevantné - meď, zinok, chróm a arzén, bol v SUP Dunaja zaznamenaný zvýšený výskyt všetkých uvedených a spomedzi ostatných relevantných látok sa na významnom organickom znečistení podieľa bentiazol a anilín. V SUP Visla bol zaznamenaný zvýšený výskyt medi a zinku.

Kongenéry PAU a/alebo fluoranténu možno pripísať najmä atmosférickej depozícii z priemyselných činností vrátane spaľovní a energetiky v predmetných lokalitách, z dopravy a vykurovania domácností. Znečistenie organickými prioritnými látkami možno pripísať významným priemyselným zdrojom a vplyvom skládok odpadov.

Znečistenie ortuťou je najvýraznejšie v ČP Nitra, ktoré možno pripísať priemyselnej činnosti Fortischem a.s., Nováky. Čiastočne sa na znečistení ortuťou môže podieľať aj atmosférická depozícia. Zvýšený výskyt kadmia, niklu a olova je možné pripísať aj atmosférickej depozícii. V prípade kadmia a olova je predpokladaný vplyv historických banských činností a na ich základe vzniknutých environmentálnych záťaží, alebo v iných lokalitách sa skôr môže jednať o menšie výroby podieľajúce sa na povrchovej úprave a spracovaní kovov, resp. vplyv skládok odpadu. Výskyt niklu je všeobecne možné pripísať priemyselným činnostiam, vplyvom environmentálnych záťaží alebo znečisteniu zo spracovania a skládkovania odpadu.

Znečistenie meďou, zinkom, chrómom a arzénom je dôsledkom priemyselných činností, splachu z povrchového odtoku v osídlených aglomeráciách, vplyv skládok odpadu. V prípade ČP Hrona, Hornádu a Popradu a Dunajca sa na vnose medi do povrchových vôd môžu významne podieľať aj dôsledky historickej banskej činnosti. Na vnose zinku do povrchových vôd sa podieľajú priemyselné činnosti, povrchový splach zo sídelných aglomerácií a skládok odpadov.

Pri posudzovaní znečistenia v povrchových vodách je potrebné brať do úvahy aj nepriame vypúšťania, atmosférickú depozíciu, environmentálne záťaže, priemyselné a komunálne skládky odpadov. Na koncentráciu znečistenia vo vodách má vplyv aj sedimentácia znečistenia a jeho opätovné vyplavovanie z dnových sedimentov pri vhodných podmienkach.

4.1.4 Významné hydromorfologické zmeny

Komplexnejšie chápanie fungovania riečnych systémov v prostredí ovplyvnenom ľudskou činnosťou je čoraz naliehavéjšie - kvôli globálnym problémom, ako sú zmena klímy a ekologické otázky vyplývajúce z implementácie Rámcovej smernice o vode 2000/60/ES (RSV) a smerníc o ochrane prírody (2009/147/ES - Ochrana voľne žijúcich vtákov, 92/43/EHS - Ochrana biotopov, Ramsarská konvencia), ako aj smernice o hodnotení a manažmente povodňových rizík (2007/60/ES). Umožní to posúdenie vplyvov antropogénnych zásahov do riečného systému a zhodnotenie účinnosti revitalizačných schém i ďalšieho rozvoja povodia.

Antropogénne vplyvy vyplývajúce z rôznych zásahov do riečného systému môžu významne zmeniť prirodzenú štruktúru povrchových vôd a substrát koryta rieky, ktoré sú významné pre poskytnutie vhodných biotopov a podmienok pre prirodzenú udržateľnosť vodnej populácie. Zmeny prirodzenej hydromorfologickej štruktúry a substrátu koryta rieky môžu negatívne ovplyvňovať akvatickú populáciu a z toho dôvodu zhoršenie stavu útvarov povrchových vôd.

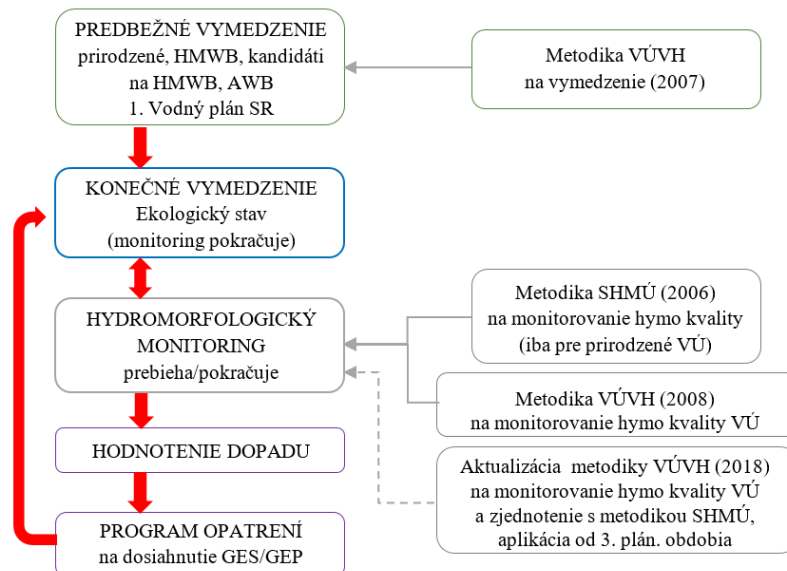
Riečne biotopy a fyzikálne procesy v riekach sú dlhodobo ovplyvňované ľudskými zásahmi, ktoré súvisia najmä s využívaním riek pre účely plavby, protipovodňovej ochrany, energetiky, poľnohospodárstva i priemyslu. Hlavnými hybnými silami hydromorfologických zmien sú práve výroba elektrickej energie, protipovodňová ochrana, zásobovanie vodou a lodná doprava. (Ostatné aktivity ako je ťažba štrkov, rekreácia, rybárstvo sú menšieho významu.) V mnohých prípadoch nie sú významné hydromorfologické zmeny spojené len s jediným užívaním, ale slúžia viacnásobným funkciám (napr. výroba energie a plavba). Regulácia riek, výstavba veľkých vodných diel i ďalšie inžinierske zásahy, do riečného systému obmedzili alebo úplne vylúčili pozdĺžnu kontinuitu (najmä transport sedimentov a migráciu rýb a vodnej bioty), laterálnu konektivitu (interakcia koryta rieky so záplavovým územím) ale aj prietokové pomery (regulácia prietokov, prevody a odbery vody, atď.). Všetky tieto zásahy vedú k zásadným zmenám (modifikáciám) morfológických a hydrologických charakteristík s následným zhoršením ekologického stavu riek. Preto hlavnou požiadavkou RSV je obnova prirodzeného stavu na upravených a modifikovaných vodných tokoch. To si vyžaduje identifikovanie tých úsekov riek (vodných útvarov), ktoré potrebujú ochranu (prirodzené vodné útvary) a tých, ktoré vyžadujú revitalizáciu s cieľom podporiť trvalo udržateľný manažment riečnych systémov v SR.

Predbežná identifikácia hydromorfologických zmien sa podobne ako v iných krajinách uskutočnila v 1. plánovacom cykle na základe kombinácie dostupných dát (pasporty tokov, technická dokumentácia k upraveným úsekom) a miestnych znalostí, najmä pracovníkov SVP, š. p. Hodnotenie hydromorfologických zmien sa vykonalo celkovo pre 1 477 vodných útvarov (zvyšok bol bez údajov, jedná sa však výlučne o malé vodné útvary s plochou povodia pod 100 km²).

Významnosť identifikovaných zmien jednotlivých kritérií sa v zmysle metodického postupu¹²⁷ vyjadrovala kvantitatívne – bodovou hodnotou od 1 do 10 (1 je najnižšia zmena, 10 najvýraznejšia zmena). Za významnú zmenu bola považovaná zmena s hodnotou viac ako 5 bodov.

Identifikované hydromorfologické zmeny boli základom predbežného kategorizovania útvarov na prirodzené, výrazne zmenené, umelé a následne pre konečné vymedzenie výrazne zmenených vodných útvarov (HMWB) a umelých vodných útvarov (AWB) (pozri vymedzenie vodných útvarov v kapitole 2).

Obr. 4.4 - Schéma postupu pri predbežnom a konečnom stanovení hydromorfologickej kvality



¹²⁷ Matok - Metodika pre testovanie predbežne určených výrazne zmenených vodných útvarov (HMWB), VÚVH, 2007

Významnosť jednotlivých zmien bola u každého vodného útvaru ďalej individuálne preverovaná v rámci testovania kandidátov na HMWB a to na základe fotodokumentácie z monitorovania bariér vykonanej Štátnou ochranou prírody SR, posudkov biológov vrátane rybárov a technických pracovníkov SVP, š. p. – jednotlivých odštepných závodov. V rámci týchto prác boli mnohé prekážky, identifikované v predchádzajúcej etape prác, preradené do nevýznamných resp. neexistujúcich.

Vzhľadom na veľký počet kandidátov na HMWB a AWB, proces testovania pokračoval i v druhom a treťom plánovacom cykle¹²⁸.

Výsledky posúdenia hydromorfologickej kvality vodných útvarov sú podkladom pre:

- celkové posúdenie ekologického stavu/potenciálu vôd (hydromorfologické prvky kvality sú podporným prvkom pre hodnotenie ekologického stavu/potenciálu) – pozri kapitolu 5.1.3.;
- návrhy revitalizačných/nápravných a/alebo zmierňujúcich opatrení na zlepšenie stavu vodných útvarov.

Hodnotenie hydromorfologickej kvality sa vykonáva na všetkých vodných útvaroch na základe 8 indikátorov: trasa toku – pôdorysný tvar, variabilita riečnych habitátov, hydroológia a režim prúdenia, pozdĺžna kontinuita, lokálne zmeny morfológie koryta, laterálna konektivita, príbrežná zóna stav inundácie (ohradzovanie rieky), zmenšenie pôvodnej záplavovej plochy.

Metodický prístup k určovaniu hydromorfologickej kvality vodných útvarov je bližšie opísaný v [Prílohe 4.4](#).

Z hľadiska dopadu na stav vôd sú jednotlivé kritériá zoskupené do troch hlavných skupín významných hydromorfologických zmien:

- narušenie pozdĺžnej kontinuity (spojitosti),
- morfológické zmeny,
- hydrologické zmeny.

Ďalšiu skupinu tvoria potenciálne vplyvy, ktoré môžu vyplývať z budúcich projektov v oblasti infraštruktúry.

4.1.4.1 Narušenie pozdĺžnej kontinuity

Prerušenie kontinuity toku pre migráciu akvatických organizmov

Hlavnými hybnými silami vyvolávajúcimi prerušenie kontinuity sú ochrana pred povodňami (76%), hydroelektrárne (8 %) a odbery vody pre rôzne účely (12 %). V mnohých prípadoch prekážky nie sú spojené s jediným druhom hybnej sily - vzhľadom na multifunkčné využitie vodnej stavby – napr. vodná energia s lodnou dopravou; vodná energia s ochranou pred povodňami.

Pri posudzovaní narušenej pozdĺžnej kontinuity riek, ktorá vyvoláva prerušenie migrácie rýb a prístupu k biotopom, a tiež zmeny v bilancii sedimentov, sa vychádzalo z existujúcej dokumentácie (VÚVH, SVP, š.p.) a zoznamu bariér SR, ktorý bol zostavený na základe detailného terénneho prieskumu¹²⁹. Ako je vyššie uvedené, predbežne identifikované priečne stavby boli v rámci testovania ďalej posudzované, s výsledkom, ktorý uvádza Tab. 4.21.

Tab. 4.21 - Priečne stavby narušajúce pozdĺžnu kontinuitu riek a biotopov na testovaných vodných útvaroch - rok 2021

Povodie	Počet spolu	Bez funkčného rybovodu/ nepriechné	S funkčným rybovodom/ priechné/ častočne priechné	Prítomnosť rybovodu nie je známa
SÚPD	1347	1066	275	6
SÚPV	103	90	13	0
Spolu v SR	1450	1156	288	6

¹²⁸ Stanovenie hydromorfologickej kvality vodných útvarov pre posúdenie ekologického stavu vôd SR, 2008

¹²⁹ Spriechodňovanie migračných bariér na tokoch SR v súlade s RSV, ŠOP SR (2017).

Poznámka: v súlade s novou Vyhláškou MŽP SR č.383/2018 Z.z.¹³⁰ pod „rybovodom“ rozumieme všetky druhy technických zariadení určených na zabezpečenie migračnej priechodnosti.

Z Tab. 4.21 vyplýva, že na testovaných vodných útvaroch existuje v SÚP Visly 103 stavieb narúšajúcich pozdĺžnu kontinuitu tokov, a z tohto počtu je 13 priechodných. Z uvedeného súhrnu možno konštatovať, že v roku 2021 bolo v SÚP Visly nepriechodných cca 88% evidovaných priečných stavieb. V porovnaní s minulým plánovacím cyklom (údaje za rok 2014) ide o nárast z počtu 74.

Menovitý zoznam stavieb spolu so základnými identifikáciami (názov prekážky, tok, riečny kilometer, zabezpečenosť priechodnosti pre ryby, vlastník priečnej stavby, druh a realizácia opatrenia k roku 2027, resp. časová výnimka a iné) je obsahom [Prílohy 8.4b](#) a [8.4c](#). Situovanie priečných stavieb so stavom k roku 2020 je znázornené v [mapovej prílohe 4.3](#).

Zmeny bilancie sedimentov

Prerušenie pozdĺžnej kontinuity objektami na tokoch (priehrady, hate, stupne, prehrádzky, atď.) predstavuje jeden z najvýznamnejších zásahov do prirodzených procesov tokov. Priečne objekty na tokoch zásadným spôsobom menia podmienky prúdenia a transportu sedimentov. Nerovnováha v transporte sedimentov podmieňuje zmeny riečnych procesov (erózia/sedimentácia) a následne i morfológických parametrov koryta, čo následne vyvoláva závažné ekologické dôsledky.

Miera vplyvu konkrétnych objektov na zmeny transportnej schopnosti tokov sa mení v závislosti od ich geografickej polohy, veľkosti a záchytnej účinnosti. Geografická poloha čiastkového povodia súvisí s vlastnosťami podložja, teda potenciálnym prísunom sedimentov (napr. nestabilný flyš náchylný na zosuvy). Veľkosť objektu (výška, objem nádrže, dĺžka vzdutia) indikuje záchytnú schopnosť pre sedimenty. Menšie objekty ako napríklad nižšie stupne, stabilizačné prehrádzky, priepusty – zachytávajú len menšie objemy sedimentov preto ich vplyv na morfológiu koryta je menší v niektorých prípadoch aj zanedbateľný. Stredné a veľké priečne stavby, hate, stupne zachytávajú veľké množstvo splavenín (veľké priečne stavby a hate až do 100%) a tiež značné objemy jemnozrnných sedimentov - splavenín. Preto pri posudzovaní vplyvu objektov na morfológiu rieky treba posudzovať každý objekt. Hodnotenie pozdĺžnej kontinuity zahŕňa aj riečne procesy, rozdelené do oblastí: pozdĺžna kontinuita nad riečnym úsekom (modifikácia korytotvorných prietokov; modifikácia prietoku sedimentov (splavenín) - objekty v koryte) a pozdĺžna kontinuita v riečnom úseku (kontinuita prietokov v úseku; kontinuita transportu sedimentov a zvyškov dreva v úseku; pozdĺžny profil – zmeny úrovne dna; križujúce objekty - bez záchytnej účinnosti).

V súlade s požiadavkou RSV je potrebné pri hodnotení pozdĺžnej kontinuity zohľadniť spriechodnenie bariér nielen pre vodnú biotu, ale aj pre sedimenty. Na Slovensku sa doposiaľ chápalo zabezpečenie pozdĺžnej kontinuity takmer výhradne v súvislosti so zabezpečením spriechodnenia bariér pre ryby. Z hydromorfologického hľadiska je však narušenie kontinuity transportu sedimentov kľúčové, nakoľko priamo vplyva na režim sedimentov a následne na morfológické zmeny koryta vrátane modifikácie riečnych habitatov a ekologický stav. Preto pri hodnotení hydromorfologickej kvality má posúdenie pozdĺžnej kontinuity najvýraznejší vplyv na celkové hodnotenie, pričom z priestorového hľadiska sa narušenie kontinuity hodnotí v širšom území (čiastkové povodie, segment, riečny úsek).

(Ucelené spracovanie témy manažment sedimentov (kvalita i kvantita) sa nachádza v [kapitole 10.1.](#))

Ukazovatele hydromorfologickej kvality jednotlivých vodných útvarov pre pozdĺžnu kontinuitu sú uvedené v [Prílohe 5.1](#).

Sumárny prehľad hydromorfologickej kvality vodných útvarov pre pozdĺžnu kontinuitu je uvedený v Tab. 4.23.

¹³⁰ Vyhláška Ministerstva životného prostredia Slovenskej republiky z 10. decembra 2018 o technických podmienkach návrhu rybovodov a monitoringu migračnej priechodnosti rybovodov, 383/2018 Z. z., 22.12.2018. Dostupné z: <https://www.slov-lex.sk/pravne-predpisy/SK/ZZ/2018/383/>

Tab. 4.22 – Prehľad hydromorfologickej kvality vodných útvarov tečúcich vôd pre pozdĺžnu kontinuitu

Povodie	Počet VÚ spolu	kvalita 3 - "priemerná"		kvalita 4 - "zlá"		kvalita 5 - "veľmi zlá"	
		počet VÚ	podiel [%]	počet VÚ	podiel [%]	počet VÚ	podiel [%]
SÚPD	1259	133	10,6	118	9,4	408	32,4
SÚPV	69	5	7,2	15	21,7	13	18,8
Spolu v SR	1328	138	10,4	133	10,0	421	31,7

Zdroj údajov: VÚVH

4.1.4.2 Morfológické zmeny koryta toku a narušenie bočnej spojitosti (laterálna konektivita)

Morfológia koryta (pôdorysný tvar a veľkosť koryta, priečny profil, pozdĺžny profil) je výsledkom procesov erózie, transportu a sedimentácie, ktoré pôsobia v rámci určitých limitujúcich podmienok ovplyvnených geológiou a povrchom povodia. Preto aj systém sedimentov v riekach treba chápať ako kontinuum zásob, presunu a ukladania, ktorý vplyva na riečny systém od povodia až po riečne úseky. Najvýznamnejšie morfológické zmeny na prirodzených tokoch nastali vplyvom oddelenia procesov koryta a inundácie, ku ktorému došlo narušením prirodzenej pozdĺžnej kontinuity riek a obmedzením ich laterálnej konektivity.

RSV v prílohe II vyžaduje identifikáciu významných morfológických zmien vodných útvarov. Prvky definujúce morfológiu zahŕňajú variáciu hĺbky a šírky, štruktúru a substrát koryta rieky, a štruktúru prístupnej zóny. Narušená prirodzená riečna morfológia ovplyvňuje biotopy vodných rastlín a živočíchov, a preto môže mať dopad na ekologický stav.

Mokrade a inundácie a ich opätovné prepojenie s útvarmi povrchových vôd zohráva významnú úlohu pri fungovaní akvatických ekosystémov a má pozitívny vplyv na stav ich vôd. Podľa RSV sú vplyvy na mokrade považované za významné a v prípade, ak majú negatívny dopad na stav súvisiacich vodných útvarov, je potrebné pre ne navrhovať opatrenia. Opätovné napojenie mokradí a inundácií môže zohrávať významnú úlohu i ako retenčné územie počas povodní a môže mať pozitívny účinok na redukovanie obsahu živín.

Hlavným dôvodom odrezávania a postupnej degradácie mokradí v minulosti bolo rozširovanie poľnohospodárskej výroby, úpravy tokov za účelom protipovodňovej ochrany a využívania hydroenergetického potenciálu riek. Taktiež odvodnenia a závlahy mali podiel na strate mokradí v dôsledku zmeny úrovne hladiny podzemnej vody.

Hlavné tlaky (priečne stavby, brehové opevnenia, úpravy trasy a tvaru koryta, ťažba dnových sedimentov, atď.) sú integrované do morfológických parametrov a riečnych procesov, v ktorých sa najviac prejavuje ich vplyv na hydromorfologickú kvalitu, pričom ich absencia indikuje prirodzenú funkčnosť vodného toku. Indikátory morfológických parametrov a fluvialnych procesov určujú, či sú procesy a súvisiace morfológické útvary zachované alebo modifikované – čo by viedlo k strate alebo zmene biotopov. Morfológia koryta a pririekovej zóny sa hodnotí v oblastiach: tvar koryta, dnový materiál a vegetácia. Implementácia RSV sa sústreďuje na vodné toky (koryto rieky a pririeková zóna) bez začlenenia inundácie, preto je posúdenie stavu inundácie v hydromorfologickom hodnotení zohľadnené nepriamo (laterálna konektivita – prepojenie ramien a mokradí, zmenšenie inundácie - zmena procesov).

Ukazovatele hydromorfologickej kvality jednotlivých vodných útvarov pre morfológiu a laterálnu konektivitu (bočnú spojitosť mokradí a inundácií s tokom) sú uvedené v [Prílohe 5.1](#).

Sumárny prehľad hydromorfologickej kvality vodných útvarov pre morfológiu a laterálnu konektivitu je uvedený v Tab. 4.23.

Tab. 4.23 – Prehľad hydromorfologickej kvality vodných útvarov tečúcich vôd pre morfológiu a laterálnu konektivitu podľa čiastkových povodí

Povodie	Počet VÚ spolu	kvalita 3 - "priemerná"		kvalita 4 - "zlá"		kvalita 5 - "veľmi zlá"	
		počet VÚ	podiel [%]	počet VÚ	podiel [%]	počet VÚ	podiel [%]
SÚPD	1259	287	22,8	36	2,9	46	3,7
SÚPV	69	8	11,6	0	0,0	0	0,0
Spolu v SR	1328	295	22,2	36	2,7	46	3,5

Zdroj údajov: VÚVH

Možnosti obnovy laterálnej konektivity nížinných tokov spracovala ŠOP SR v materiáli „Pasportizácia riečnych ramien vhodných na oživenie ŠOP SR - 1.etapa“, v ktorom spracovala ideový návrh napojenia ramien v Borskej, Podunajskej a Východoslovenskej nížine. Pre 21 ramien a ramenných sústav bola priradená mimoriadna významová dôležitosť. Niektoré ideové návrhy z tohto materiálu boli zohľadnené v návrhu komplexných revitalizačných opatrení (pozri aj kap. 10.2 a 8.4).

4.1.4.3 Významné hydrologické zmeny

Pre udržanie a zlepšenie vodného prostredia je kontrola/regulácia množstva vôd dôležitým podporným prvkom. Zohráva veľmi dôležitú úlohu pre dobrý kvantitatívny stav podzemných vôd a cez hydromorfologické prvky i pre dobrý ekologický stav povrchových vôd. Dosiahnutie environmentálnych cieľov rámcovej smernice o vode je možné iba vtedy, ak je k dispozícii dostatočné množstvo vody.

Potreba integrovať riadenia kvality a množstva vody bolo zdôraznené v niekoľkých správach na úrovni EÚ. RSV v Článku 5 stanovuje, aby členské štáty určili hlavné vplyvy (tlaky) pôsobiace v SÚP, ktoré by mohli byť príčinou nedosiahnutia dobrého stavu vodných útvarov. Taktiež čl. 5 RSV vyžaduje vyhodnotiť dopady na vodné útvary za účelom podpory určenia stavu. Tieto analýzy by mali zahŕňať súvisiace úvahy o množstve vody tam, kde je to opodstatnené.

Hlavné druhy vplyvov spôsobujúcich hydrologické zmeny sú:

- vzdutie vody,
- ovplyvnenie hydrologického režimu (odbery a vypúšťania, akumulácie, prevody a pod.),
- kolísanie hladiny.

Vzdutie

Vzdutie spôsobujú priečne stavby, ktoré - okrem narušenia spojitosti rieky a biotopov - spôsobujú zmenu prietokových charakteristík nad danou stavbou. Charakter rieky sa v dôsledku poklesu rýchlostí a zmeny prietoku môže zmeniť na charakter jazier. Za kritérium významnosti tohoto vplyvu je určená dĺžka vzdutia pri nízkom prietoku pre Dunaj: > 10 km a pre prítoky Dunaja: > 1 km).

Na území SR bolo identifikovaných 23 vodných nádrží s významnou zmenou s predpokladom zmeny kategórie (pozri kapitoly 2.2.2 a 2.2.3). V SÚP Visly sa takéto vodné útvary nenachádzajú.

Miera ovplyvnenia hydrologického režimu

Identifikácia miery ovplyvnenia hydrologického režimu povrchových vôd v povodí je založená na výsledkoch monitorovania vo vodomerných stanicích a následne spracovaných údajoch o nakladaní s vodami v zmysle §6 vodného zákona (

Tab. 4.24).

Tab. 4.24 - Celková vodná bilancia v povodí Dunajca a Popradu za roky 2013 - 2018

DUNAJEC POPRAD	Objem [mil. m ³]					
	2013	2014	2015	2016	2017	2018
Hydrologická bilancia:						
Zrážky	1751	2114	1603	2077	2022	1615
Ročný odtok z územia SR	817	1028	755	854	909	768
Vodohospodárska bilancia:						
Celkové odbery	8,55	8,67	9,40	8,63	9,43	8,39
Vypúšťanie do povrchových vôd	29,20	30,75	27,63	27,51	30,94	25,89
Výpar z vodných nádrží						
Vplyv vodných nádrží (VN)						
Celkové zásoby vo VN k 1. 1. nasl. roka	bez nádrže	bez nádrže	bez nádrže	bez nádrže	bez nádrže	bez nádrže
% zásobného objemu v akumulčných VN						

Užívanie vôd v povodí Dunajca a Popradu je pomerne vyrovnané. Odbery povrchových vôd nie sú v povodí využívané pre poľnohospodárstvo. V prípade odberov podzemných vôd došlo k zvýšeniu odberov pre vodovody. Povrchové aj podzemné vody sa využívajú najmä pre vodovody. Najväčší počet aktívnych užívateľov 107 bol zaznamenaný v povodí v roku 2018. Najvýznamnejším odberom vody v povodí je odber pre SV Stará Ľubovňa a k najvýznamnejším vypúšťaniam patrí PVS, a.s. cez kanalizácie miest Poprad, Stará Ľubovňa a Kežmarok.

Na základe miery ovplyvnenia je možné kvantifikovať antropogénne vplyvy (užívanie vôd, manipulácia na VN, prevody vody) na množstvo a hydrologický režim povrchových vôd v povodí.

$$\text{Miera ovplyvnenia (\% ovpl)} = (C-E)/E (\%).$$

Očistený prietok (C) je prietok očistený od užívania vody. To znamená, že je to prietok, ktorý by v danom profile tiekol za prirodzených podmienok. Ovplyvnený prietok (E) je priemerný mesačný/ročný prietok nameraný v bilančnom profile (ak je totožný s vodomernou stanicou SHMÚ) alebo transformovaný do bilančného profilu pomocou analógie s prihliadnutím na užívanie.

V povodí nie je žiadna akumulčná ani vodárenská nádrž.

V Tab. 4.25 až

Tab. 4.30 sú uvedené miery ovplyvnenia prirodzeného režimu v bilančnom profile Poprad – štátna hranica za roky 2013 – 2018.

Vzhľadom na používanú metodiku výpočtu záporné hodnoty miery ovplyvnenia vyjadrujú nadlepšenie prietoku, kladné hodnoty miery ovplyvnenia sú prejavom zníženia prietoku.

Tab. 4.25 - Miera ovplyvnenia prirodzeného hydrologického režimu v roku 2013

	1	2	3	4	5	6	7	8	9	10	11	12	rok
E	6,648	8,273	23,438	35,791	22,552	27,523	14,406	7,370	11,083	7,658	15,914	9,240	15,813
C	6,180	7,693	22,509	34,946	21,782	26,738	13,779	6,855	10,485	7,142	15,231	8,726	15,161
% ovpl.	-7,04	-7,01	-3,96	-2,36	-3,41	-2,85	-4,35	-6,99	-5,40	-6,74	-4,29	-5,56	-4,12

Vysvetlivky: C - očistený prietok (m³.s-1) E - ovplyvnený prietok (m³.s-1)

Miera ovplyvnenia prietokov na Poprade v profile štátna hranica sa v roku 2013 pohybovala v rozpätí od -7,04% (január) do -2,36% (apríl). V celoročnom časovom úseku bola miera ovplyvnenia -4,12%.

Tab. 4.26 - Miera ovplyvnenia prirodzeného hydrologického režimu v roku 2014

	1	2	3	4	5	6	7	8	9	10	11	12	rok
E	9,281	11,851	14,047	15,819	51,035	16,258	42,181	31,506	19,335	19,328	11,36	8,55	21,01
C	8,791	11,255	13,446	15,201	50,057	15,626	41,167	30,585	18,65	18,629	10,785	8,012	20,314
% ovpl.	-5,28	-5,03	-4,28	-3,91	-1,92	-3,89	-2,4	-2,92	-3,54	-3,62	-5,06	-6,29	-3,31

Vysvetlivky: C - očistený prietok ($m^3.s^{-1}$) E - ovplyvnený prietok ($m^3.s^{-1}$)

Miera ovplyvnenia prietokov na Poprade v profile štátna hranica sa v roku 2014 pohybovala v rozpätí od -6,29% (december) do -1,92% (máj). V celoročnom časovom úseku bola miera ovplyvnenia -3,31%.

Tab. 4.27 - Miera ovplyvnenia prirodzeného hydrologického režimu v roku 2015

	1	2	3	4	5	6	7	8	9	10	11	12	rok
E	12,596	13,477	23,371	20,462	32,195	17,567	9,695	5,825	8,006	10,84	9,342	11,068	14,553
C	11,988	12,814	22,626	19,852	31,418	16,997	9,159	5,396	7,495	10,297	8,867	10,569	13,977
% ovpl.	-4,83	-4,92	-3,19	-2,98	-2,41	-3,24	-5,53	-7,36	-6,38	-5,01	-5,08	-4,51	-3,96

Vysvetlivky: C - očistený prietok ($m^3.s^{-1}$) E - ovplyvnený prietok ($m^3.s^{-1}$)

Miera ovplyvnenia prietokov na Poprade v profile štátna hranica sa v roku 2015 pohybovala v rozpätí od -7,36% (august) do -2,41% (máj). V celoročnom časovom úseku bola miera ovplyvnenia -3,96%.

Tab. 4.28 - Miera ovplyvnenia prirodzeného hydrologického režimu v roku 2016

	1	2	3	4	5	6	7	8	9	10	11	12	rok
E	6,849	24,339	15,402	18,223	19,473	12,769	21,366	16,195	11,417	19,53	16,454	11,513	16,098
C	6,381	23,629	14,74	17,597	18,913	12,286	20,775	15,554	10,843	18,856	15,858	10,994	15,506
% ovpl.	-6,83	-2,92	-4,30	-3,44	-2,88	-3,78	-2,77	-3,96	-5,03	-3,45	-3,62	-4,51	-3,68

Vysvetlivky: C - očistený prietok ($m^3.s^{-1}$) E - ovplyvnený prietok ($m^3.s^{-1}$)

Miera ovplyvnenia prietokov na Poprade v profile štátna hranica sa v roku 2016 pohybovala v rozpätí od -6,83% (január) do -2,77% (júl). V celoročnom časovom úseku bola miera ovplyvnenia -3,68%.

Tab. 4.29 - Miera ovplyvnenia prirodzeného hydrologického režimu v roku 2017

	1	2	3	4	5	6	7	8	9	10	11	12	rok
E	7,884	9,695	16,393	26,268	34,867	19,596	12,24	13,031	22,72	14,92	17,792	17,453	17,762
C	7,408	9,168	15,827	25,521	33,98	18,961	11,639	12,369	21,95	14,23	17,009	16,66	17,086
% ovpl.	-6,04	-5,44	-3,45	-2,84	-2,54	-3,24	-4,91	-5,08	-3,39	-4,62	-4,4	-4,54	-3,81

Vysvetlivky: C - očistený prietok ($m^3.s^{-1}$) E - ovplyvnený prietok ($m^3.s^{-1}$)

Miera ovplyvnenia prietokov na Poprade v profile štátna hranica sa v roku 2017 pohybovala v rozpätí od -6,04% (január) do -2,54% (máj). V celoročnom časovom úseku bola miera ovplyvnenia -3,81%.

Tab. 4.30 - Miera ovplyvnenia prirodzeného hydrologického režimu v roku 2018

	1	2	3	4	5	6	7	8	9	10	11	12	rok
E	11,469	6,879	16,326	28,319	17,614	19,44	26,371	12,327	9,634	8,51	7,221	6,317	14,241
C	10,912	6,416	15,708	27,665	17,076	18,783	25,752	11,785	9,119	8,074	6,855	5,963	13,714
% ovpl.	-4,86	-6,73	-3,79	-2,31	-3,05	-3,38	-2,35	-4,4	-5,35	-5,12	-5,07	-5,6	-3,7

Vysvetlivky: C - očistený prietok ($m^3.s^{-1}$) E - ovplyvnený prietok ($m^3.s^{-1}$)

Miera ovplyvnenia prietokov na Poprade v profile štátna hranica sa v roku 2018 pohybovala v rozpätí od -6,73% (február) do -2,31% (apríl). V celoročnom časovom úseku bola miera ovplyvnenia -3,7%.

Sumárne hodnotenie: Miera ovplyvnenia hydrologického režimu v povodí v období rokov 2013-2018 zodpovedá aktuálnemu stavu množstva a režimu povrchových vôd v jednotlivých rokoch a zrealizovaného nakladania s vodami. Najvyššia záporná hodnota sa vyskytovala v suchom roku 2015. Kladné hodnoty (znižovanie prirodzeného prietoku – akumulácia) sa v mesiacoch hodnoteného obdobia nezaznamenali. Nadlepšovanie prietoku (záporné hodnoty % ovpl.) bolo najvýraznejšie v auguste 2014 a 2015 (-7,4%) ale aj v mesiacoch december až február.

Podrobné informácie o hydrologickom a bilančnom hodnotení sú uvedené v Hydrologickej ročenke a v ročnej správe Kvantitatívna bilancia množstva povrchových vôd uplynulého roka. Tieto dokumenty sú verejne prístupné na internetovej stránke SHMÚ¹³¹.

Kolísanie hladiny

Nepriaznivý vplyv prevádzky vodných diel sa prejavuje aj umelým kolísaním hladín pod vodnými dielami, ku ktorému najčastejšie dochádza pri výrobe špičkovej vodnej energie.

V SÚP Visly sa takéto vodné útvary nenachádzajú.

4.1.4.4 Výhľadové infraštruktúrne projekty

Neoddeliteľnou súčasťou procesu plánovania nových výhľadových infraštruktúrnych projektov alebo nových trvalo udržateľných rozvojových činností človeka, realizáciou ktorých môže dôjsť k novým zmenám fyzikálnych (hydromorfologických) charakteristík dotknutých útvarov povrchovej vody alebo zmenám hladiny útvarov podzemnej vody, sú environmentálne požiadavky, ktoré treba splniť.

Nové výhľadové infraštruktúrne projekty alebo nové trvalo udržateľné rozvojové činnosti človeka sú často spojené s plnením cieľov iných sektorových politík (ako napr. energetika, doprava, pôdohospodárstvo), ako aj ďalších nadväzujúcich strategických rozvojových dokumentov (stratégií, koncepcií, plánov) vytyčujúcich priority a strategické ciele pre jednotlivé sektory v súlade s európskou a národnou legislatívou a ktoré definujú/navrhujú opatrenia na ich naplnenie.

Už pri plánovaní takých nových výhľadových infraštruktúrnych projektov, u ktorých sa dá predpokladať, že môžu spôsobiť nové zmeny fyzikálnych (hydromorfologických) charakteristík útvarov povrchovej vody alebo zmeny hladiny útvarov podzemnej vody, rámcová smernica o vode vyžaduje uplatňovanie „princípu zamedzenia ďalšieho zhoršovania“, t. j. ochranu pred zhoršovaním stavu vôd. V prípade, ak sú splnené všetky podmienky (za ktorých možno dosiahnuť kompromis, pokiaľ ide o otázky ochrany vodných zdrojov a hospodárskeho rozvoja) požadované v článku 4.7 RSV resp. § 16 ods.6 písm. b) vodného zákona, rámcová smernica o vode umožňuje udeliť výnimku z tohto princípu. Nakoľko RSV je environmentálnou smernicou, udelenie výnimky z jej environmentálnych cieľov by nemalo byť pravidlom, ale malo by byť výnimočné.

Z vyššie uvedeného vyplýva, že nové infraštruktúrne projekty, u ktorých sa dá predpokladať, že môžu spôsobiť nové zmeny fyzikálnych (hydromorfologických) charakteristík útvarov povrchovej vody alebo zmeny hladiny útvarov podzemnej vody, bude možné realizovať len vtedy, ak prešli procesom

¹³¹ Dostupné z: <http://www.shmu.sk/sk/?page=1834>

posúdenia v zmysle článku 4.7 RSV resp. § 16 ods. 6 písm. b) vodného zákona a splňajú všetky jeho požiadavky. Proces posúdenia jednotlivých projektov je podmienkou pre vydanie územného rozhodnutia.

V druhom PMSÚP Visly boli uvedené sektorové politiky ako aj ďalšie strategické rozvojové dokumenty pre sektor hospodárstva/energetiky, dopravy, pôdohospodárstva, obrany ako aj pre sektor vôd, súčasťou ktorých sú aj výhľadové infraštruktúrne zámery resp. projekty, ktorých realizáciou môže dôjsť k novým zmenám fyzikálnych (hydromorfologických) charakteristík útvarov povrchovej vody alebo zmenám hladín útvarov podzemnej vody. V rámci tretieho PMSÚP Visly tieto sektorové politiky ako aj ďalšie strategické rozvojové dokumenty vytyčujúce priority a strategické ciele pre jednotlivé sektory sa pre nedostatok vedomostí o ich smerovaní v budúcom období zatiaľ neuvádzajú.

Podľa *Programového vyhlásenia vlády SR* vláda vytvorí Národný strategický plán, ktorý zhodnotí kľúčové odvetvia hospodárstva posúdením parametrov potenciálnej úspešnosti jednotlivých odvetví hospodárstva v budúcnosti. Na báze predpokladov úspešnosti odvetví navrhne ich rozvoj do budúca. Týka sa to najmä nasledovných odvetví/sektorov:

Sektor dopravy

Ako súčasť Národného strategického plánu vláda zreviduje Strategický plán rozvoja dopravy SR do roku 2030 a urýchlene vypracuje a zverejní Investičný plán prioritných projektov jednotlivých oblastí dopravy vychádzajúci z analyticky podložených kritérií a aktuálnych dát. Cieľom dopravnej politiky má byť inteligentný, integrovaný, zelený a trvalo udržateľný dopravný systém. Jednou z priorit v rokoch 2020 – 2024 bude podpora moderných, inovatívnych a efektívnych systémov v doprave.

Cestná doprava

V rámci cestnej dopravy sa bude pokračovať v rozvoji dopravnej infraštruktúry a v dostavbe diaľnic a rýchlostných ciest, pričom sa bude osobitne dbať na intenzívnu a kvalitnú prípravu úsekov v najviac kapacitne preťažených koridoroch. Zavedie sa záväzná prioritizácia investičných projektov v oblasti cestnej infraštruktúry, ktorá sa bude odvíjať od skutočných potrieb rozvoja cestnej siete a na ktorú bude naviazaný plán prípravy, investičný plán a finančný model realizácie. Priorizácia bude tvorená záväzným zásobníkom projektov na obdobie minimálne 10 rokov. Indikatívna zložka sa bude pravidelne aktualizovať (nie častejšie ako raz za 2 roky).

Železničná doprava

Železničná doprava sa posilní ako primárny dopravný prvok v systéme dopravy vo verejnom záujme tak, aby sa postupne zmenila na nosnú časť dopravného systému verejnej osobnej dopravy. S týmto cieľom sa vypracuje a implementuje Národný plán dopravnej obsluhy verejnou osobnou dopravou, ktorý určí spôsob posilnenia dopravy a potrebné investície do infraštruktúry a koľajových vozidiel. Zintenzívni sa modernizácia hlavných tratí TEN-T, ktoré sú vo vysokom stupni prípravy, vrátane nosnej východno-západnej trate Slovenska. Do prioritizácie majú byť zaradené projekty modernizácie železničných koridorov, projekty na významné zlepšenie priepustnosti železničnej infraštruktúry a na zvýšenie podielu elektrifikovaných tratí s cieľom dosiahnutia znížovania emisií.

Vodná doprava

Rozvoj vodnej dopravy v SR naplňa jeden z hlavných pilierov EÚ v oblasti dopravnej politiky EÚ, ktorým je diverzifikácia tovarových prúdov a budovanie dopravných koridorov. Vypracovaním komplexnej koncepcie rozvoja vodnej dopravy do roku 2030 s výhľadom do roku 2050 sa zabezpečí doplnenie Strategického plánu rozvoja dopravy SR do roku 2030 v oblasti vodnej dopravy.

Počas nasledujúcich štyroch rokov sa bude vodná doprava sústreďovať na napĺňanie cieľov európskej politiky v oblasti rozvoja vnútrozemských vodných ciest a prístavov, a to hlavne na napĺňanie cieľov dopravnej politiky Európskej únie (ďalej len EÚ) prostredníctvom implementácie akčného programu NAIADES III, plánovaného na roky 2021 – 2027 na podporu vnútrozemskej vodnej dopravy.

Podporovať sa bude modernizácia vnútrozemských vodných ciest a verejných prístavov Slovenskej republiky.

Sektor hospodárstva

Sektor pôdohospodárstva

Pre oblasť pôdohospodárstva sa vypracuje dlhodobá koncepcia poľnohospodárstva a potravinárstva so zreteľom na strategické dokumenty Európskej únie (EÚ), od ktorej sa budú odvíjať dlhodobé predvídateľné podmienky a garancie štátnej podpory domáceho poľnohospodárstva v štruktúre podľa aktuálnej potreby – špeciálne na živočíšnu produkciu, na podporu pestovateľov špeciálnych plodín a spracovateľského priemyslu, na proces pozemkových úprav, na zvýšenie poistenia rizík, na podporu tvorby zamestnanosti, na podporu mladých poľnohospodárov a na rozvoj podpory propagácie slovenskej produkcie. Ďalej prijme riešenia závlah poľnohospodárskej pôdy a podporí obnovu závlahových systémov.

Energetika

Vytvorí sa legislatívna podpora pre projekty zamerané na udržateľnosť a rozvoj energetickej infraštruktúry. Podporovať sa budú obnoviteľné zdroje energie.

Sektor vôd

Vláda SR sa v programovom vyhlásení zaviazala prijať novú Koncepciu vodnej politiky, ktorá dá predpoklad k tomu, „*aby sa zabezpečilo postupné obnovenie poškodených vodných útvarov, zastavilo znečisťovanie vôd, pokles množstva podzemných vôd a zabezpečil sa dostatok pitnej vody v regiónoch. Vláda SR sa zameria na ochranu a obnovu prirodzených záplavových území, mokradí, malých vodných nádrží a rybníkov, ochranu prirodzených, voľne tečúcich úsekov vodných tokov a revitalizáciu regulovaných úsekov tokov všade tam, kde je to možné, najmä v extraviláne*“

Koncepcia nadviaže na dokument Zelenšie Slovensko (Envirostratégia 2030), na Stratégiu adaptačnej politiky SR do roku 2025 s výhľadom do roku 2030. Koncepcia bude okrem iného vychádzať z analýzy plnenia záväzkov SR vyplývajúcich z rámcovej smernice o vode (2000/60/ES) a z plánov manažmentov v správnych územiach povodí Dunaja a Visly, ako aj smernice o hodnotení a manažmente povodňových rizík (2007/60/ES). Koncepcia sa bude týkať nielen ochrany vôd resp. opatrení na dosiahnutie dobrého stavu vôd (na to slúži Vodný plán Slovenska), ale aj starostlivosti o vodné zdroje, vytváranie predpokladov pre zabezpečenie zásobovania kvalitnou pitnou vodou a efektívnu likvidáciu odpadových vôd bez negatívnych dopadov na životné prostredie, a ochranu pre negatívnymi dopadmi extrémnych hydrologických situácií.

Súčasťou Koncepcie bude prehodnotenie platných strategických dokumentov, ako je koncepcia využitia hydroenergetického potenciálu, akčný plán na riešenie dôsledkov sucha a nedostatku vody. Ambíciou Koncepcie je tiež reflektovať ciele strategických dokumentov prijatých na úrovni EÚ (stratégia biodiverzity, stratégia „z farmy na stôl“, akčný plán „nulového znečistenia“).

Návrh nových infraštruktúrnych projektov možno očakávať aj v súvislosti s riešeniami sociálnych a hospodárskych dôsledkov pandémie koronavírusu Covid-19. Európska komisia s cieľom pomôcť napraviť hospodárske a sociálne škody spôsobené pandemiou koronavírusu, naštartovať európsku obnovu a chrániť a vytvárať pracovné miesta navrhla 26. mája 2020 rozsiahly Plán obnovy pre Európu založený na využití plného potenciálu rozpočtu EÚ. Na čerpanie týchto prostriedkov je potrebné, aby každá členská krajina Európskej únie (EÚ) vypracovala a odovzdala Európskej komisii (EK) Národný plán obnovy a odolnosti. Navrhované reformy a investície musia vychádzať zo špecifických odporúčaní pre krajiny, ktoré každoročne vydáva EK. Pre Slovensko sú prostriedky z plánu obnovy určené najmä na zelenú a digitálnu transformáciu Slovenska. Navrhovaný *Národný plán obnovy a odolnosti Slovenska* zohľadňuje tiež priority Slovenska identifikované v národnom programe reforiem a opatrenia z programového vyhlásenia vlády.

Slovensko chce využiť investície *Národného plánu obnovy a odolnosti Slovenska*, okrem iných oblastí, aj v oblastiach klímy, energetiky a zelených politík, ktorých prioritami sú vodné hospodárstvo, čisté ovzdušie, odpadové hospodárstvo a klíma.

Postupy pre posudzovanie nových infraštruktúrnych projektov podľa článku 4.7 RSV

Ministerstvo životného prostredia SR, ako oprávnený orgán pre vodohospodársky manažment povodí v zmysle čl. 3.2 rámcovej smernice o vode, na základe *Usmernenia (CIS) č. 20 o výnimkách z environmentálnych cieľov* upravilo postup pre posudzovanie nových infraštruktúrnych projektov podľa čl. 4.7 RSV v materiáli „*Postupy pre posudzovanie infraštruktúrnych projektov podľa čl. 4.7 smernice Európskeho parlamentu a Rady 2000/60/ES, ktorou sa ustanovuje rámec pôsobnosti spoločenstva v oblasti vodnej politiky*“. V zmysle uvedeného materiálu posudzovanie nových infraštruktúrnych projektov podľa článku 4.7 RSV pozostáva z dvoch krokov:

- I. primárneho (predbežného) posúdenia nového infraštruktúrneho projektu, výstupom ktorého je stanovisko, či je potrebné vykonať následné posúdenie nového infraštruktúrneho projektu podľa čl. 4.7 RSV, a to na základe významnosti vplyvu navrhovaného projektu na dosiahnutie environmentálnych cieľov podľa RSV,
- II. následného posúdenia nového infraštruktúrneho projektu podľa čl. 4.7 RSV a preukázania splnenia všetkých podmienok stanovených v čl. 4.7 RSV,

Po schválení *Usmernenia (CIS) č.36 Výnimky z environmentálnych cieľov podľa článku 4.7, Nové úpravy fyzikálnych charakteristík útvarov povrchovej vody, zmeny hladiny podzemnej vody, alebo nové udržateľné rozvojové aktivity ľudstva vodnými riaditeľmi na stretnutí v dňoch 4. až 5. decembra 2017 v Talline* a predstavení kontrolného zoznamu na stanovenie, do akej miery projekt spĺňa požiadavky RSV vyvinutého JASPERS, ako podporného nástroja pre zainteresované strany zapojené do vypracovania projektu a príslušného prijímania rozhodnutí vo vzťahu k životnému prostrediu, bolo potrebné doteraz používané postupy vypracované na základe usmernenia č. 20 o výnimkách z environmentálnych cieľov revidovať.

V zmysle revidovaných postupov posudzovanie nových infraštruktúrnych projektov podľa článku 4.7 RSV pozostáva z dvoch krokov:

- posúdenie uplatniteľnosti článku 4.7 RSV (pôvodne primárne/predbežné posúdenie nového infraštruktúrneho projektu – podľa metodického usmernenia č. 36 krok 1)
- Podľa metodického usmernenia č. 36 „*Výnimky z environmentálnych cieľov podľa článku 4.7*“, ako aj podľa podporného nástroja na hodnotenie projektov podľa RSV „*Rámcová smernica o vode, Kontrolný zoznam posúdenia projektov*“ vypracovaného JASPERS, posudzovanie uplatniteľnosti článku 4.7 RSV (kroku 1: zisťovacie konanie/zisťovanie potenciálnych vplyvov) predstavuje skrining (hrubý filter), ktorý má vyfiltrovať projekty, ktoré jasne neovplyvnia stav žiadneho prvku podľa RSV vo vodnom útvare, alebo určiť prvky, ktoré si vyžadujú ďalšiu pozornosť.
- posúdenie podľa článku 4.7 RSV (pôvodne následné posúdenie nového infraštruktúrneho projektu – podľa metodického usmernenia č. 36 kroky 2 až 4)

Procesnú stránku uplatniteľnosti článku 4.7 upravuje § 16a zákona č. 51/2018 Z.z., ktorým sa mení a dopĺňa zákon č. 364/2004 Z.z. o vodách., ktorý nadobudol účinnosť 15. marca 2018.

V období platnosti druhého PMSÚP Visly (do 31.12.2018) bolo posúdených 17 projektov, z toho 11 projektov bolo posúdených podľa „*Postupov pre posudzovanie infraštruktúrnych projektov podľa čl. 4.7 smernice Európskeho parlamentu a Rady 2000/60/ES, ktorou sa ustanovuje rámec pôsobnosti spoločenstva v oblasti vodnej politiky*“ a 6 projektov bolo posúdených v súlade s § 16a vodného zákona (po nadobudnutí jeho účinnosti). Predmetom posúdenia boli najmä projekty priamo súvisiace s vodným hospodárstvom (vodné stavby na ochranu pred povodňami, protipožiarne nádrže) a projekty týkajúce sa dopravnej infraštruktúry (modernizácia železničnej trate,).

Na základe výsledkov posúdenia predložených projektov z hľadiska uplatniteľnosti článku 4.7 RSV (do 14.03.2018 podľa „*Postupov pre posudzovanie infraštruktúrnych projektov podľa čl. 4.7 smernice Európskeho parlamentu a Rady 2000/60/ES, ktorou sa ustanovuje rámec pôsobnosti spoločenstva v oblasti vodnej politiky*“ a od 15.03.2018 v súlade s § 16a vodného zákona) ani jeden z posudzovaných

projektov si nevyžadoval posúdenie podľa článku 4.7 RSV t.j. preukázanie splnenia všetkých podmienok článku 4.7 RSV.

Prehľad projektov, u ktorých bolo vykonané posúdenie uplatniteľnosti článku 4.7 RSV podľa „Postupov pre posudzovanie infraštruktúrnych projektov podľa čl. 4.7 smernice Európskeho parlamentu a Rady 2000/60/ES, ktorou sa ustanovuje rámec pôsobnosti spoločenstva v oblasti vodnej politiky“ je uvedený v Prílohe 4.5a.

Prehľad projektov, u ktorých bolo vykonané posúdenie uplatniteľnosti článku 4.7 RSV podľa metodického usmernenia č. 36 krok 1 (resp. podľa §16a vodného zákona) je uvedený v Prílohe 4.5b.

Navrhovaný projekt, ktorý má vplyv na vodný útvar, si môže vyžadovať posúdenie nielen na základe článku 4.7 RSV, ale môže viesť k potrebe posúdenia podľa článku 6.3 a článku 6.4 smernice o biotopoch, ak sa nachádza v lokalite sústavy Natura 2000.

4.1.5 Iné významné antropogénne vplyvy

4.1.5.1 Invázne a nepôvodné druhy

V životnom prostredí Európskej únie a ostatných európskych krajín je cudzích približne 12 000 druhov, z čoho je podľa odhadov zhruba 10 – 15 % invázných. Odhaduje sa, že cudzie invázne druhy stoja EÚ minimálne 12 miliárd EUR ročne a náklady na odstraňovanie škôd sa nepretržite zvyšujú¹³². Z európskych konvencií na ochranu prírody pozornosť nepôvodným druhom venuje Dohovor o ochrane európskych voľne žijúcich organizmov a prírodných stanovišť podpísaný v Berne¹³³ v roku 1979 (pre Slovensko platí od roku 1997) a Dohovor o biologickej diverzite¹³⁴. V zmysle výstupov stratégií EÚ v oblasti invázných druhov (2008, 2010) bolo vypracované Nariadenie Európskeho parlamentu a rady (EÚ) č. 1143/2014 o prevencii a manažmente introdukcie šírenia invázných nepôvodných druhov¹³⁵.

V slovenskej legislatíve je problematika invázných druhov riešená v zákone o prevencii a manažmente introdukcie a šírenia invázných nepôvodných druhov¹³⁶. Zoznam invázných druhov rastlín a živočíchov a spôsoby ich odstraňovania uvádza Vyhláška MŽP SR č. 450/2019 Z. z., ktorou sa ustanovujú podmienky a spôsoby odstraňovania invázných nepôvodných druhov¹³⁷. Zoznam invázných nepôvodných druhov vzbudzujúcich obavy Slovenskej republiky uvádza Nariadenie vlády č. 449/2019 Z. z., ktorým sa vydáva zoznam invázných nepôvodných druhov vzbudzujúcich obavy Slovenskej republiky.¹³⁸

Na základe vyššie uvedených dokumentov prebehla v prvom kroku identifikácia invázných a nepôvodných druhov na území Slovenska v rámci povodia Visly.

Výskyt nepôvodných druhov, prípadne invázných nepôvodných druhov, bol získaný z „Národnej biologickej databázy“ druhov zistených monitorovaním pre účely hodnotenia ekologického stavu vodných útvarov v rokoch 2013–2018 a od Správy Tatranského národného parku Štátnej ochrany prírody Slovenskej republiky.

¹³² Kettunen M. et al. (2008) Technical support to EU strategy on invasive species (IAS) – Assessment of the impacts of IAS in Europe and in the EU. Institute for European Environmental Policy, Brussels.

¹³³ Dohovor o ochrane európskych voľne žijúcich organizmov a prírodných stanovišť, 82/72/EHS.

¹³⁴ Rozhodnutie Rady z 25. októbra 1993 o uzavretí Dohovoru o biologickej diverzite (93/626/EHS)

¹³⁵ Nariadenie Európskeho parlamentu a Rady (EÚ) č. 1143/2014 o prevencii a manažmente introdukcie a šírenia invázných nepôvodných druhov, úradný vestník Európskej únie L317/55, 4. 11. 2014.

¹³⁶ Zákon č. 150/2019 Z. z. o prevencii a manažmente introdukcie a šírenia invázných nepôvodných druhov a o zmene a doplnení niektorých zákonov, dostupné z: <https://www.slov-lex.sk/pravne-predpisy/SK/ZZ/2019/150/>

¹³⁷ Vyhláška Ministerstva životného prostredia č. 450/2019, ktorou sa ustanovujú podmienky a spôsoby odstraňovania invázných nepôvodných druhov, dostupné z: <https://www.slov-lex.sk/pravne-predpisy/SK/ZZ/2019/450/>

¹³⁸ Nariadenie vlády č. 449/2019 Z. z.¹³⁸, ktorý sa vydáva zoznam invázných nepôvodných druhov vzbudzujúcich obavy Slovenskej republiky, dostupné z: <https://www.slov-lex.sk/pravne-predpisy/SK/ZZ/2019/449/>

Získané výsledky boli následne vyhodnotené za účelom identifikácie vodných útvarov, ktoré sú najviac ohrozené biologickými inváziami. Za útvary v riziku boli označené útvary, v ktorých boli zaznamenaní zástupcovia minimálne troch biologických prvkov (spoločenstiev), alebo počet invázných taxónov jedného prvku bol rovný alebo väčší ako 5. V SÚP Visly nebol identifikovaný v riziku žiaden vodný útvar.

Na základe analýzy výsledkov monitorovania vodných útvarov povrchových vôd Slovenska v rokoch 2013–2018 bol zistený výskyt celkovo 33 invázných a nepôvodných druhov živočíchov a rastlín, z toho 7 nepôvodných invázných druhov makrofytov, 17 druhov bentických bezstavovcov a 9 druhov rýb. V SÚP Visla boli invázne a nepôvodné druhy zaznamenané v 7 vodných útvaroch, čo predstavuje približne 10,2 % vodných útvarov daného povodia.

Vo všetkých 7 vodných útvaroch boli zaznamenaní len zástupcovia invázných druhov vyšších rastlín. Prítomnosť invázných druhov bentických bezstavovcov a rýb zistená nebola. Výskyt invázných nepôvodných druhov v jednotlivých vodných útvaroch SÚP Visla je uvedený v tabuľke 5.1 Prílohy. V rámci rastlín bol zaznamenaný významný výskyt dvoch invázných taxónov (*Reynoutria* (syn. *Fallopia*) sp. a *Impatiens grandulifera*), ktoré sú síce terestrickými taxónmi, ale spôsobujú vážne negatívne zmeny brehových porastov, čo môže ovplyvniť aj stav samotných vodných útvarov. Ide najmä o taxón *Reynoutria* sp., ktorá svojím intenzívnym rastom môže spôsobiť najmä v prípade malých typov tokov, prekrytie celého koryta a tým aj zmenu svetelných podmienok v toku. Bol tu zaznamenaný taktiež výskyt invázneho terestrického druhu *Heracleum mantegazzianum*, obsahujúceho fototoxické látky, ktoré spôsobujú u človeka ťažké dermatitídy. Z uvedených dôvodov boli zahrnuté do zoznamov invázných taxónov spolu s taxónmi priamo viazanými na vodné prostredie.

Na zhodnotenie vplyvu invázných taxónov boli pre všetky vodné útvary s výskytom invázných či nepôvodných druhov, ktoré boli monitorované pre účely hodnotenia ekologického stavu vypočítané hodnoty tzv. indexu biologickej kontaminácie. Index je odvodený z dvoch hodnôt: pomeru invázných druhov ku všetkým druhom (richness contamination index, RCI) a pomeru abundancie invázných druhov ku abundancii všetkých druhov (abundance contamination index, ACI). Tieto údaje sa následne porovnali s tabuľkovými hodnotami (Tab. 1) a určil sa tak výsledný index na stupnici od 1 do 4 (nízka až silná biokontaminácia)¹³⁹. Samotný index sa v literatúre uvádza pod dvoma názvami, podľa toho, či do výpočtu vstupujú len údaje z jednej (site-specific biocontamination index, SBCI) alebo viacerých lokalít (integrated biocontamination index, IBCI). Nakoľko pre výpočet indexu boli využité všetky dostupné údaje, ktoré zahŕňali rozdielny počet sledovaných lokalít pre rôzne vodné útvary, index uvádzame pod oboma skratkami (SBCI/IBCI). Výhodou tohto indexu je možnosť priemerovať výsledné RCI a ACI získané pre jednotlivé biologické prvky kvality a viaceré lokality a stanoviť tak výslednú hodnotu pre celý vodný útvar. Tento index je vhodné používať pri hodnotení rizík spojených s výskytom invázných druhov, lebo pre územie Slovenska doposiaľ nie je k dispozícii komplexné hodnotenie všetkých invázných druhov, respektíve nedá sa určiť, kedy sa druh začína správať invazívne a škodlivo s ohľadom na domáce druhy. Pri jeho výpočte sa berie do úvahy ako počet invázných taxónov, tak aj ich abundancia, a dá sa tak lepšie vyhodnotiť ich aktuálny vplyv na ostatné druhy vo vodnom útvaru.

Tab. 4.31 - Hodnotenie výsledného indexu biologickej kontaminácie založeného na porovnaní abundancie (ACI) a druhového bohatstva (RCI) invázných druhov

RCI [%]	ACI [%]				
	0	>0 - <10	>10 - 20	21 - 50	>50
0	0				
>0 - <10		1	2	3	4
>10 - 20		2	2	3	4
21 - 50		3	3	3	4
> 50		4	4	4	4

¹³⁹ Arbačiauskas K. et al. (2008) Assessment of biocontamination of benthic macroinvertebrate communities in European inland waterways. *Aquatic Invasion* 3(2): 211–230.

Hodnoty indexu biologickej kontaminácie (SBCI/IBCI) vypočítané pre vodné útvary s výskytom invázných druhov sú uvedené v tabuľke 4.32. Vo všetkých vodných útvaroch dosiahli hodnoty indexu stupeň 1 (nízka biokontaminácia). Stupeň biologickej kontaminácie vodných útvarov v SÚP Visly inváznymi a nepôvodnými druhmi je zobrazený na Mape 4.5.

Tab. 4.32 - Výsledné hodnoty indexu biologickej kontaminácie (SBCI/IBCI) pre vodné útvary s výskytom invázných druhov.

KÓD	TYP	Názov VÚ	R km od	R km do	Dĺžka	SBCI/IBCI
SKP0002	K3S	POPRAD	130,1	80,7	49,4	1
SKP0004	P1(K3V)	POPRAD	80,7	44	36,7	1
SKP0006	P2(K3V)	POPRAD	44,0	0,0	44,00	1

Zdroj údajov: VÚVH

V Tab. 4.32 je prehľad vodných útvarov s výskytom troch taxónov invázných terestrických rastlín (*Impatiens glandulifera*, *Reynoutria* sp. a *Heracleum mantegazzianum*) zistených vo vodných útvaroch v období rokov 2013 - 2018 v rámci monitorovania povrchových vôd SR, za účelom hodnotenia ich ekologického stavu, resp. potenciálu a od Správy Tatranského národného parku Štátnej ochrany prírody Slovenskej republiky.

Tab. 4.33 - Prehľad vodných útvarov s výskytom invázných terestrických rastlinných taxónov.

Kód vodného útvaru	Názov vodného útvaru	<i>Impatiens glandulifera</i>	<i>Reynoutria</i> sp.	<i>Heracleum mantegazzianum</i>
SKC0010	Javorinka	–	x	–
SKP0002	Poprad	–	x	–
SKP0004	Poprad	–	x	–
SKP0006	Poprad	x	x	–
SKP0020	Štiavnik - 2	–	x	x
SKP0027	Slavkovský potok	–	–	x
SKP0039	Biela	–	x	–

Zdroj údajov: VÚVH, Správa TANAP-u ŠOP SR

Porovnanie počtu vodných útvarov s výskytom invázných a nepôvodných druhov v SÚP Visla v dvoch hodnotených obdobiach pre jednotlivé biologické prvky je uvedené v

Tab. 4.34. Porovnanie je pripravené z hľadiska porovnateľnosti jednotlivých hodnotených období aj v percentách, nakoľko v každom z nich bol odlišný počet vodných útvarov. V období rokov 2009 – 2012 boli zaznamenané v SÚP Visla 3 vodné útvary s výskytom aspoň jedného invázneho druhu, čo predstavovalo 4,1 % vodných útvarov. V období 2013 – 2018 to bolo 7 vodných útvarov, čo predstavuje 10,15 %. Zvýšenie počtu vodných útvarov s výskytom invázných a nepôvodných druhov bolo zaznamenané len v prípade makrofýt (o 7,5 %).

Tab. 4.34 - Prehľad počtov vodných útvarov (VÚ) v SÚP Visly s výskytom invázných a nepôvodných druhov pre jednotlivé biologické prvky kvality v predchádzajúcom a aktuálne hodnotenom období.

Obdobie	Makrofyty	Bentické bezstavovce	Ryby	Počet VÚ
Počet VÚ				
2009 – 2012	2	0	1	3
2013 – 2018	7	0	0	7
Počet VÚ [%]				
2009 – 2012	2,7	0	1,4	4,1
2013 – 2018	10,2	0	0	10,2

Zdroj údajov: VÚVH

4.1.5.2 Mimoriadne zhoršenie vôd

Mimoriadne zhoršenie vôd (ďalej aj MZV) eviduje Slovenská inšpekcia životného prostredia. Vývoj mimoriadneho zhoršenia vôd od roku 1997 a prehľad škodlivých látok, ktoré spôsobovali zhoršenie uvádzajú Tab. 4.35 a Tab. 4.36. Medzi najčastejšie sa vyskytujúce škodliviny patria ropné látky a odpadové vody.

Tab. 4.35 - Vývoj prípadov mimoriadneho zhoršenia kvality vôd

Rok	Počet evidovaných zhoršení	Mimoriadne zhoršenie vôd					
		Povrchové vody			Podzemné vody		
		Celkový počet	Vodárenské toky a nádrže	Hraničné toky	Celkový počet	Znečistenie	Ohrozenie
1997	109	63	0	6	46	14	32
2000	82	55	2	9	27	3	24
2005	119	66	2	5	53	2	51
2006	151	94	0	3	57	6	51
2007	157	97	1	4	60	4	56
2008	102	49	0	6	53	4	49
2009	101	50	1	3	51	7	44
2010	100	42	0	2	58	2	56
2011	115	59	2	5	56	1	55
2012	117	67	0	7	50	2	48
2013	110	60	1	5	50	4	46
2014	155	62	0	7	93	4	89
2015	122	55	0	1	67	1	66
2016	102	53	0	1	49	7	42
2017	111	43	0	1	68	0	68
2018	105	62	1	0	43	2	41

Zdroj údajov: Správy o MZV pre jednotlivé roky, SIŽP

Tab. 4.36 - Prehľad škodlivých látok spôsobujúcich mimoriadne zhoršenie kvality vody – počet havárií na Slovensku v jednotlivých rokoch

Rok	Druh škodliviny										
	Ropné látky	Žieraviny	Pesticídy	Hospodárske hnojivá	Silážne šfavy	Priemyselné hnojivá	Iné toxické látky	Nerozpustné látky	Odpadové vody	Iné látky	Nezistené látky
2005	69	0	0	14	0	0	4	4	10	8	10

Rok	Druh škodliviny										
	Ropné látky	Žieraviny	Pesticídy	Hospodárske hnojivá	Silážne šťavy	Priemyselne hnojivá	Iné toxické látky	Nerozpustné látky	Odpadové vody	Iné látky	Nezistené látky
2006	69	3	2	14	0	0	4	3	28	6	22
2007	76	4	0	12	0	0	5	3	24	7	24
2008	65	2	0	7	0	0	2	2	15	3	6
2009	65	0	0	2	0	0	1	2	17	1	13
2010	60	3	0	10	0	1	1	4	12	6	3
2011	76	0	0	10	0	0	3	0	14	7	5
2012	66	1	0	13	0	0	3	3	14	3	14
2013	65	1	0	9	2	0	1	1	18	8	5
2014	112	3	0	8	2	1	1	2	12	5	9
2015	78	0	0	1	0	0	1	2	21	10	9
2016	52	1	0	11	0	1	0	4	14	6	13
2017	68	1	0	5	5	0	1	0	12	8	11
2018	53	0	0	5	1	0	1	2	27	5	11

Zdroj údajov: Správa o MZV pre jednotlivé roky, SIŽP

Medzi najčastejšie príčiny vzniku MZV v roku 2018 možno zaradiť dopravu a prepravu znečisťujúcich látok a to v 25 prípadoch (23,8 %), nedovolené zaobchádzanie so znečisťujúcimi látkami predstavovalo 22 prípadov (20,9 %) (išlo najmä o nedostatočnú údržbu a zlý technický stav zariadení na skladovanie znečisťujúcich látok, či zlé technické riešenie). V 13 prípadoch MZV bolo zapríčinené zlyhaním ľudského faktora (išlo najmä o nezodpovednosť a nedodržanie technických postupov pri zaobchádzaní so znečisťujúcimi látkami) a ďalšie prípady MZV, ktoré neboli významné z hľadiska počtu MZV, boli zapríčinené mimoriadnou udalosťou ako sú požiar, výbuch, poveternostné vplyvy a krádežami pohonných hmôt a transformátorov. V 22 prípadoch MZV sa nedala zistiť príčina vzniku, nakoľko išlo o oneskorené hlásenie MZV.

V roku 2017 SIŽP evidovala 3 závažnejšie mimoriadne zhoršenia vôd¹⁴⁰, a to:

- znečistenie vodnej plochy Zlaté piesky v Bratislave,
- únik motorovej nafty z automobilovej cisterny (diaľnica D1 – Gôtovanská zátoka),
- únik motorovej nafty a benzínu z automobilovej cisterny (Veľké Dvorníky).

V roku 2018 SIŽP evidovala 3 závažnejšie mimoriadne zhoršenia vôd¹⁴¹, a to:

- znečistenie vodného toku Trnávka v meste Trnava,
- únik motorovej nafty a benzínu z automobilovej cisterny (odpočívadlo Prejta),
- znečistenie vodných tokov Teplica a Chlmec v obci Zemplínska Teplica.

4.2 Podzemné vody

4.2.1 Znečisťovanie podzemných vôd

Rámcová smernica o vode v prílohe II, bode 2.1. určuje stanoviť vplyvy, ktorým je útvar podzemnej vody (ÚPzV) vystavený. RSV (príloha VII A, bod 2. Plány vodohospodárskeho manažmentu povodia) požaduje súhrn významných vplyvov a dopadov ľudskej činnosti na stav povrchovej a podzemnej vody vrátane odhadu znečistenia z bodových zdrojov a odhadu znečistenia z difúzných zdrojov, vrátane popisu využívania územia. V RSV nie definícia, aký je významný vplyv a dopad, ani kritéria pre hodnotenie významnosti zdrojov znečistenia. V zmysle usmernenia CIS č. 3 o analýze vplyvov

¹⁴⁰ Dostupné z: <https://www.sizp.sk/files/Voda/sprava-mzv-2017.pdf>

¹⁴¹ Dostupné z: <https://www.sizp.sk/files/voda/sprava%20%20mzv%20za%20rok%202018pdf.pdf>

a dopadov (EC 2003)¹⁴² je za významný vplyv považovaný akýkoľvek vplyv (sám alebo v kombinácii s ostatnými vplyvmi), ktorý môže spôsobiť nedosiahnutie alebo riziko nedosiahnutia environmentálnych cieľov RSV. Za významný dopad je považovaný dopad spôsobujúci zhoršenie chemického stavu ÚPzV, riziko nedosiahnutia environmentálnych cieľov RSV alebo prítomnosť významných trvalo vzostupných trendov (VTVzT) koncentrácií znečisťujúcich látok v podzemných vodách.

Hlavnými identifikovanými činnosťami prejavujúcimi sa významnými antropogénnymi vplyvmi ovplyvňujúcimi chemický stav útvarov podzemných vôd v SR sú najmä:

- poľnohospodárstvo,
- priemyselná výroba,
- environmentálne záťaž,
- domácnosti – neodkanalizované sídelné aglomerácie,
- banská činnosť,
- cestovný ruch,
- doprava.

V dôsledku uvedených činností dochádza k znečisteniu (kontaminácii) podzemných vôd a to formou nepriameho vypúšťania, t. j. infiltrácie zrážok a prieniku znečisťujúcej látky do podzemných vôd cez pôdny horizont alebo v dôsledku výluhu znečisťujúcej látky zo zdroja znečistenia do podzemných vôd.

Zdrojom znečistenia je každý zdroj, u ktorého možno úniky znečisťujúcich látok do pôdy a podzemnej vody predpokladať – jedná sa o potenciálny zdroj znečistenia, alebo u ktorého boli úniky zistené, t. j. reálny - aktívny zdroj znečistenia podzemných vôd.

Z hľadiska plošného rozsahu znečistenia sú zdroje znečistenia rozdeľované na bodové (lokálne) zdroje znečistenia, difúzne (plošné) zdroje znečistenia a líniové zdroje znečistenia. Za významné považujeme bodové a difúzne zdroje znečistenia. Líniové zdroje znečistenia podzemných vôd ako sú produktovody, železnice, diaľnice a významné komunikácie predstavujú zvýšené riziko najmä v dôsledku havarijných situácií prejavujúcich sa mimoriadnym zhoršením kvality vôd, ktoré v zmysle § 41 zákona č. 364/2004 Z. z. o vodách v znení neskorších predpisov (vodný zákon)¹⁴³ sa riešia ako mimoriadne zhoršenie kvality vôd okamžite na danom mieste, aby nedošlo k ohrozeniu kvality vôd v širšom útvare podzemnej vody a takéto mimoriadne znečistenie nie je zohľadňované v hodnotení stavu útvarov podzemných vôd.

Bodové zdroje znečistenia

Bodové zdroje znečistenia predstavujú významné riziko pre podzemné vody a môžu spôsobiť zhoršenie chemického stavu v útvare podzemnej vody, a to najmä ak sa vyznačujú dostatočnou priestorovou hustotou, širokou pestrosťou nebezpečných chemických látok (kontaminantov), ako aj skutočnosťou, že veľká časť z nich nie je známa a presne lokalizovaná.

Bodovými zdrojmi znečistenia podzemných vôd sú najmä veľké priemyselné podniky (chemické, kožiarske, drevárske, ťažba uhlia a rúd, konečná úprava kovov, výroba celulózy a papiera, výroba železa a ocele, atď.), rôznorodé prevádzky ako benzínové pumpy, autobusové stanice, železničné depá, nemocnice, čistiarne odpadových vôd (ČOV), teplárne, ale aj poľnohospodárske družstvá, rekreačné zariadenia, atď., miesta, kde sa nakladá s nebezpečnými látkami ako skládky odpadov, staré skládky pesticídov, sklady, nádrže, stavby umožňujúce podzemné skladovanie látok v zemských dutinách, ale

¹⁴² European Commission, 2003. *Common Implementation Strategy for the Water Framework Directive (2000/60/EC), Guidance Document No. 3, Analysis of Pressures and Impacts*. Technical document, Luxembourg, ISBN 92-894-5123-8. Available from: [https://circabc.europa.eu/sd/a/7e01a7e0-9ccb-4f3d-8ccc-aeef1335c2f7/Guidance%20No%203%20-%20pressures%20and%20impacts%20-%20IMPRESS%20\(WG%202.1\).pdf](https://circabc.europa.eu/sd/a/7e01a7e0-9ccb-4f3d-8ccc-aeef1335c2f7/Guidance%20No%203%20-%20pressures%20and%20impacts%20-%20IMPRESS%20(WG%202.1).pdf)

¹⁴³ Zákon z 13. mája 2004 o vodách a o zmene zákona Slovenskej národnej rady č. 372/1990 Zb. o priestupkoch v znení neskorších predpisov (vodný zákon), Z. z. č. 364/2004, 26.4.2004, s. 1-106. Dostupné z: <https://www.slov-lex.sk/pravne-predpisy/SK/ZZ/2004/364/20200409>

aj manipulačné plochy s nebezpečnými látkami (čerpacie stanice, prekladiská, atď.), banské diela, lokálne nesúvislé zástavby, neodkanalizované domácnosti a ďalšie. Najvýznamnejšími bodovými zdrojmi znečistenia z hľadiska negatívneho dopadu na podzemné vody sú hlavne environmentálne záťaž (podrobne sú uvedené v kapitole 4.2.1.3).

Difúzne (plošné) zdroje znečistenia

Medzi najvýznamnejšie difúzne (plošné) zdroje znečistenia patrí poľnohospodárska živočíšna, a najmä rastlinná výroba – aplikácia hnojív a používanie prípravkov na ochranu rastlín (pesticídnych látok) na poľnohospodársku pôdu a v lesoch. Jedná sa o znečistenie v dôsledku nesprávneho alebo nadmerného používania hnojív a prípravkov na ochranu rastlín. Takéto plošné znečistenie predstavuje úmyselné aplikovanie nebezpečných látok v životnom prostredí, a preto si vyžaduje osobitnú pozornosť. Za plošné znečistenie sa niekedy považujú aj plošne rozsiahle priemyselné alebo poľnohospodárske areály, ťažobné areály, obchodné a dopravné areály, rozsiahle urbanizované celky a sídelná zástavba. Ide však o kvázi plošné znečistenie – akumuláciu veľkého počtu menších bodových zdrojov znečistenia na väčšej ploche, ktorých individuálny charakter a rozsah znečistenia je veľmi ťažko identifikovateľný nakoľko vytvárajú kumulatívny vplyv.

Podľa druhu najvýznamnejších znečisťujúcich látok spôsobujúcich riziko nedosiahnutia environmentálnych cieľov RSV pre podzemné vody v ÚPzV môžeme rozdeliť znečistenie podzemných vôd do nasledovných 3 hlavných skupín:

- znečistenie podzemných vôd dusíkatými látkami,
- znečistenie podzemných vôd pesticídnymi látkami,
- znečistenie podzemných vôd ostatnými nebezpečnými látkami.

Na znečistenie podzemných vôd dusíkatými a pesticídnymi látkami majú rozhodujúci podiel plošné zdroje znečistenia. Znečistenie podzemných vôd ostatnými nebezpečnými látkami je hlavne dôsledkom bodových zdrojov znečistenia. Podrobne sú vplyvy na podzemné vody uvedené v správe (Kučerová et al. 2020)¹⁴⁴.

4.2.1.1 Znečisťovanie podzemných vôd dusíkatými látkami

Hlavným zdrojom dusíkatých látok v podzemných vodách je znečistenie z poľnohospodárskej výroby, komunálne odpadové vody, ktoré sú podrobne uvedené v kapitole 4.1.2, neodkanalizované obyvateľstvo a bodové zdroje znečistenia, ktoré sú podrobne uvedené v kapitole 4.2.1.3.

Z hľadiska potenciálneho rizika prieniku znečisťujúcich látok do podzemných vôd predstavujú priemyselné a organické hnojivá vzhľadom k ich celkovej spotrebe významný zdroj plošného znečistenia podzemných vôd a sekundárne i povrchových vôd, ktoré sú v hydraulickej súvislosti s podzemnými vodami. Z celkového množstva priemyselných hnojív najväčší podiel a význam predstavujú dusíkaté hnojivá (cca 74 %). Pre používanie dusíkatých hnojív a monitorovanie znečistenia podzemných vôd dusíkatými látkami sa uplatňuje v SR nasledovný legislatívny rámec:

- smernica Rady 91/676/EHS o ochrane vôd pred znečistením dusičnanmi z poľnohospodárskych zdrojov, tzv. dusičnanová smernica¹⁴⁵,

¹⁴⁴ Kučerová, K., V. Chudoba, M. Bubeníková, A. Patschová, B. Hamar Zsideková, 2020. *Hodnotenie významných vplyvov ľudskej činnosti a dopadov na chemický stav podzemných vôd. Identifikácia významných vplyvov a dopadov na kvartérne a predkvartérne útvary podzemných vôd. Návrh výnimiek a opatrení na dosiahnutie dobrého chemického stavu.* Správa k úlohe č. 10063, Bratislava: Výskumný ústav vodného hospodárstva. Dostupné z: <http://www.vuvh.sk/rsv2/default.aspx?pn=PDM>

¹⁴⁵ Smernica Rady 91/676/EHS z 12. decembra 1991 o ochrane vôd pred znečistením dusičnanmi z poľnohospodárskych zdrojov, Ú. v. L 375/1, 31.12.1991, s. 68-77. Dostupné z: <https://eur-lex.europa.eu/legal-content/SK/TXT/?uri=CELEX%3A31991L0676>

- zákon č. 136/2000 Z. z. o hnojivách v znení neskorších predpisov¹⁴⁶,
- zákon č. 188/2003 Z. z. o aplikácii čistiarenskeho kalu a dnových sedimentov do pôdy a o doplnení zákona č. 223/2001 Z. z. o odpadoch a o zmene a doplnení niektorých zákonov v znení neskorších predpisov¹⁴⁷,
- vyhláška Ministerstva pôdohospodárstva SR č. 245/2005 Z. z., ktorou sa ustanovujú podrobnosti o certifikácii hnojív a uznávaní výsledkov laboratórnych a vegetačných skúšok hnojív¹⁴⁸,
- vyhláška Ministerstva pôdohospodárstva SR č. 577/2005 Z. z., ktorou sa ustanovujú typy hnojív, zloženie, balenie a označovanie hnojív, analytické metódy skúšania hnojív, rizikové prvky, ich limitné hodnoty pre jednotlivé skupiny hnojív, prípustné odchýlky a limitné hodnoty pre hospodárske hnojivá¹⁴⁹,
- vyhláška Ministerstva pôdohospodárstva SR č. 199/2008 Z. z., ktorou sa ustanovuje Program poľnohospodárskych činností vo vyhlásených zraniteľných oblastiach, v znení neskorších predpisov¹⁵⁰. Predpis bol účinný do 31. 12. 2017. V súčasnosti je Program hospodárenia vo vyhlásených zraniteľných oblastiach ustanovený v zákone č. 136/2000 Z. z. o hnojivách v znení neskorších predpisov¹⁴⁶,
- vyhláška Ministerstva pôdohospodárstva a rozvoja vidieka SR č. 151/2016 Z. z., ktorou sa ustanovujú podrobnosti o agrochemickom skúšaní pôd a o skladovaní a používaní hnojív¹⁵¹,
- vyhláška Ministerstva pôdohospodárstva a rozvoja vidieka SR č. 215/2016 Z. z., ktorou sa ustanovujú podrobnosti o obhospodarovaní poľnohospodárskej pôdy v zraniteľných oblastiach¹⁵².

Kvantifikácia vplyvu používania hnojív na kvalitu podzemnej vody bola spracovaná na základe údajov poľnohospodárskych subjektov nahlasovaných Ústrednému kontrolnému a skúšobnému ústavu poľnohospodárskemu v Bratislave (ÚKSÚP) v rámci okresov, krajov a celej SR.

Dlhodobý vývoj spotreby priemyselných hnojív (v členení na hnojivá s obsahom dusíka – N, oxidu fosforečného – P₂O₅ a oxidu draselneho – K₂O) na sledovanú poľnohospodársku pôdu vyjadrenú v tonách a kg.ha⁻¹ sledovanej poľnohospodárskej pôdy v SR za obdobie 2003 - 2017 je znázornený na Obr. 4.5. Bol pozorovaný dlhodobo rastúci trend v spotrebe priemyselných hnojív

¹⁴⁶ Zákon zo 17. marca 2000 o hnojivách, Z. z. č. 136/2000, 17. 3. 2000, s. 1-32. Dostupné z: <https://www.slov-lex.sk/pravne-predpisy/SK/ZZ/2000/136/20190101>

¹⁴⁷ Zákon z 23. apríla 2003 o aplikácii čistiarenskeho kalu a dnových sedimentov do pôdy a o doplnení zákona č. 223/2001 Z. z. o odpadoch a o zmene a doplnení niektorých zákonov v znení neskorších predpisov, Z. z. č. 188/2003, 23. 4. 2003, s. 1-27. Dostupné z: <https://www.slov-lex.sk/pravne-predpisy/SK/ZZ/2003/188/20100501>

¹⁴⁸ Vyhláška Ministerstva pôdohospodárstva Slovenskej republiky z 13. mája 2005, ktorou sa ustanovujú podrobnosti o certifikácii hnojív a uznávaní výsledkov laboratórnych a vegetačných skúšok hnojív, Z. z. č. 245/2005, 13. 5. 2005, s. 1-15. Dostupné z: <https://www.slov-lex.sk/pravne-predpisy/SK/ZZ/2005/245/20050615>

¹⁴⁹ Vyhláška Ministerstva pôdohospodárstva Slovenskej republiky z 23. mája 2005, ktorou sa ustanovujú typy hnojív, zloženie, balenie a označovanie hnojív, analytické metódy skúšania hnojív, rizikové prvky, ich limitné hodnoty pre jednotlivé skupiny hnojív, prípustné odchýlky a limitné hodnoty pre hospodárske hnojivá, Z. z. č. 577/2005, 23. 5. 2005, s. 1-21. Dostupné z: <https://www.slov-lex.sk/pravne-predpisy/SK/ZZ/2005/577/20051216>

¹⁵⁰ Vyhláška Ministerstva pôdohospodárstva Slovenskej republiky zo 14. mája 2008, ktorou sa ustanovuje Program poľnohospodárskych činností vo vyhlásených zraniteľných oblastiach, Z. z. 199/2008, 14. 5. 2008, predpis bol zrušený predpisom 364/2004 Z. z.), s. 1-18. Dostupné z: <https://www.slov-lex.sk/pravne-predpisy/SK/ZZ/2008/199/20120101>

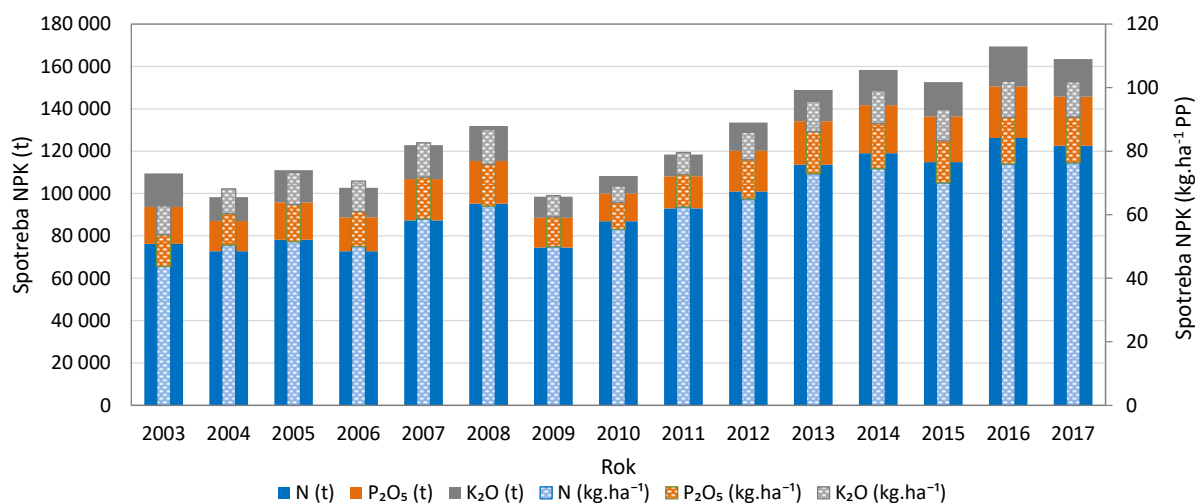
¹⁵¹ Vyhláška Ministerstva pôdohospodárstva a rozvoja vidieka Slovenskej republiky z 21. marca 2016, ktorou sa ustanovujú podrobnosti o agrochemickom skúšaní pôd a o skladovaní a používaní hnojív, Z. z. č. 151/2016, 21. 3. 2016, s. 1-20. Dostupné z: <https://www.slov-lex.sk/pravne-predpisy/SK/ZZ/2016/151/20160415>

¹⁵² Vyhláška Ministerstva pôdohospodárstva a rozvoja vidieka Slovenskej republiky z 27. júna 2016, ktorou sa ustanovujú podrobnosti o obhospodarovaní poľnohospodárskej pôdy v zraniteľných oblastiach, Z. z. č. 215/2016, 27. 6. 2016, s. 1-12. Dostupné z: <https://www.slov-lex.sk/pravne-predpisy/SK/ZZ/2016/215/20160801>

vo vyhodnocovanom období 2003 - 2017. Najnižšia spotreba priemyselných hnojív bola v rokoch 2004 (98 322 t, resp. 68,13 kg.ha⁻¹) a 2009 (98 477 t, resp. 66,01 kg.ha⁻¹). Najvyššie aplikácie priemyselných hnojív sú zdokumentované v posledných 2 rokoch 2016 (169 407 t, resp. 101,99 kg.ha⁻¹) a 2017 (163 424 t, resp. 101,78 kg.ha⁻¹). Vo zvolenom vyhodnocovacom období 2013 - 2017 má spotreba priemyselných hnojív ustálený až mierne stúpajúci charakter a pohybuje sa na úrovni 158 510 ± 7 371 t, resp. 98,3 ± 3,5 kg.ha⁻¹ na sledovanej poľnohospodárskej pôde. Z pohľadu znečisťovania podzemných vôd a eutrofizácie povrchových vôd živinami z poľnohospodárstva sú významné predovšetkým dusík (cca 74 % z celkového príspevku NPK) a fosfor (cca 6 % z celkového príspevku NPK). Z pohľadu záťaže prostredia priemerná spotreba dusíka v priemyselných hnojivách v období 2013 - 2017 v porovnaní s obdobím 2008 - 2012 vzrástla o 32,3 % a spotreba fosforečných priemyselných hnojív (resp. fosforu v priemyselných hnojivách) vzrástla o 37,6 %. Tento dlhodobý stúpajúci trend v celkovej spotrebe priemyselných hnojív v rámci SR indikuje zvýšenie rizika kontaminácie podzemných vôd. Je nutné uviesť, že v rokoch 2013 - 2017 priemerná spotreba dusíka v priemyselných hnojivách na sledovanej poľnohospodárskej pôde predstavovala cca 54 % spotreby v roku 1990 (222,3 tisíc t) a spotreba fosforečných priemyselných hnojív (resp. fosforu v priemyselných hnojivách) na sledovanej poľnohospodárskej pôde predstavovala cca 13 % spotreby v roku 1990 (167,6 tisíc t fosforečných hnojív, resp. 73,2 tisíc t P v priemyselných hnojivách).

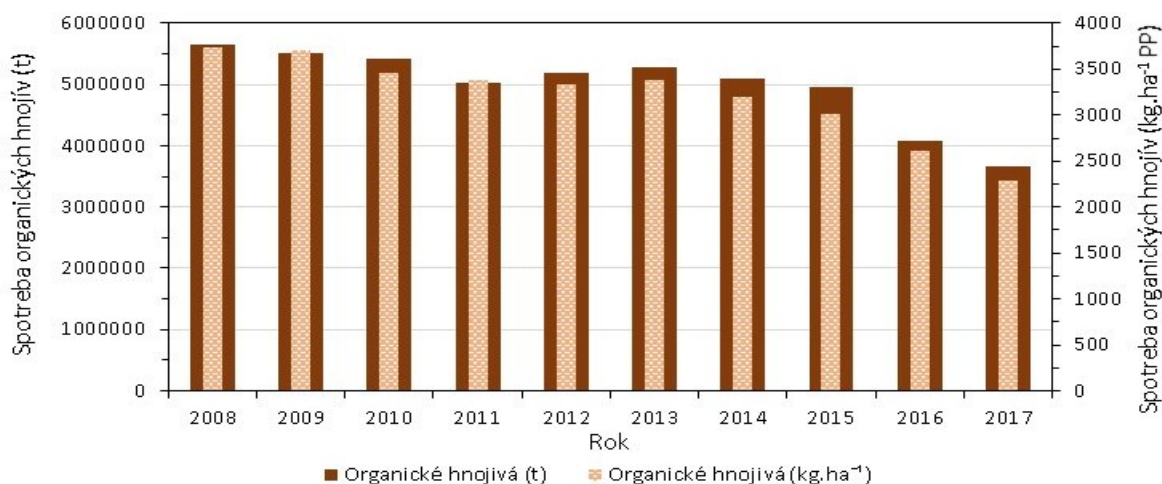
Odlíšna situácia je v prípade spotreby organických hnojív na sledovanú poľnohospodársku pôdu v rokoch 2008 - 2017 (Obr. 4.6), kde je vidieť pozvoľna klesajúci trend v aplikovaní organických hnojív v SR v rokoch 2008 - 2015 a strmý pokles v rokoch 2015 - 2017, konkr. v roku 2017 pokles v spotrebe hnojív o cca 35 % ton, resp. 38,8 % kg.ha⁻¹ oproti roku 2008¹⁵³.

Obr. 4.5 - Trend vývoja spotreby NPK v priemyselných hnojivách (t, kg.ha⁻¹) na sledovanej poľnohospodárskej pôde (PP) v SR v rokoch 2003 - 2017 (zdroj údajov: ÚKSÚP).



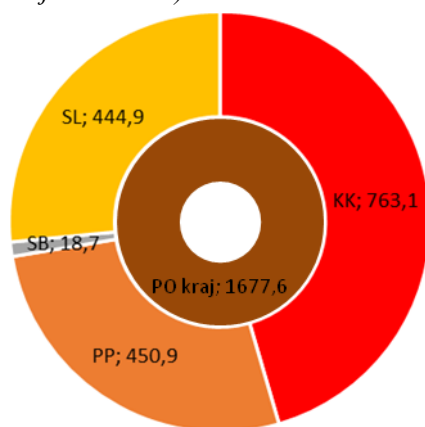
¹⁵³ Rok, od ktorého sú dostupné údaje o spotrebe organických hnojív od Ústredného kontrolného a skúšobného ústavu poľnohospodárskeho v Bratislave.

Obr. 4.6 - Trend vývoja spotreby organických hnojív (t, kg.ha⁻¹) na sledovanej poľnohospodárskej pôde (PP) v SR v rokoch 2008 - 2017 (zdroj údajov: ÚKSÚP).

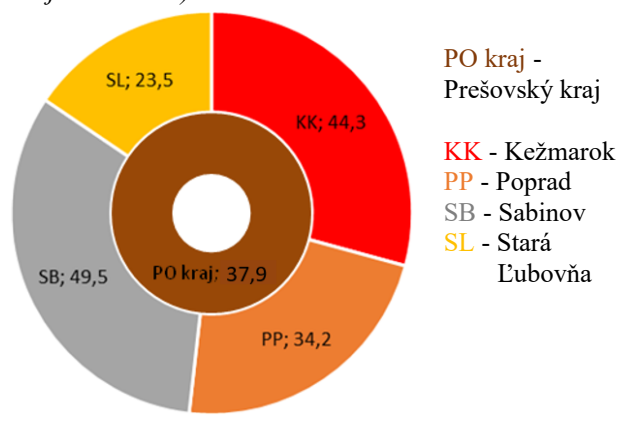


Spotreba priemyselných hnojív (NPK) v okresoch v SÚP Visly v rokoch 2013 - 2017 je dokumentovaná na Obr. 4.7. Najvyššia priemerná spotreba priemyselných hnojív je dokumentovaná v okrese Kežmarok 763,1 t a najnižšia v okrese Sabinov 18,7 t. Najvyššie aplikačné množstvo priemyselných hnojív na hektár sledovanej poľnohospodárskej pôdy bolo dokumentované v rokoch 2013 - 2017 v okrese Sabinov (Prešovský kraj) a to 49,5 kg.ha⁻¹ (Obr. 4.8). V porovnaní s predchádzajúcim hodnoteným obdobím 2003 - 2012, kde spotreba priemyselných NPK bola v rozmedzí 21,9 - 41,6 kg.ha⁻¹ sledovanej poľnohospodárskej pôdy s najvyššou spotrebou v okrese Poprad (MŽP SR 2015)¹⁵⁴, sa priemerná spotreba NPK v priemyselných hnojivách zvýšila v okrese Kežmarok o 6,7 %, okrese Stará Ľubovňa o 7,5 %, v okrese Sabinov o 56,6 % a v okrese Poprad sa znížila o 17,7 %. Na základe hodnotenia dlhodobého vývoja v spotrebe priemyselných hnojív v SÚP Visly možno konštatovať, že nebol preukázaný významnejší vplyv používania priemyselných hnojív – aplikácia hnojív bola výrazne pod 70,0 kg.ha⁻¹ sledovanej poľnohospodárskej pôdy, tzn. že používanie priemyselných hnojív nepredstavuje významné riziko znečistenia podzemných vôd.

Obr. 4.7 - Priemerné spotreby NPK v priemyselných hnojivách na sledovanej poľnohospodárskej pôde (t) v okresoch SR v SÚP Visly v rokoch 2013 - 2017 (zdroj údajov: ÚKSÚP).



Obr. 4.8 - Priemerné spotreby NPK v priemyselných hnojivách na sledovanej poľnohospodárskej pôde (kg.ha⁻¹) v okresoch SR v SÚP Visly v rokoch 2013 - 2017 (zdroj údajov: ÚKSÚP).

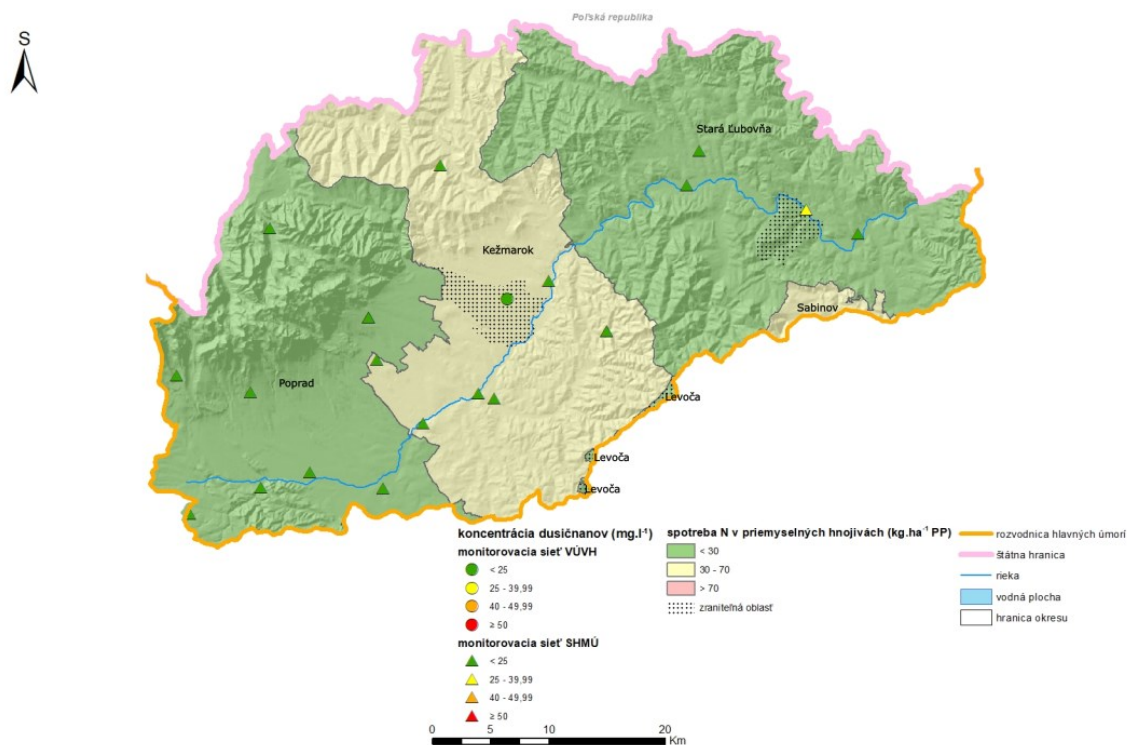


PO kraj -
Prešovský kraj
KK - Kežmarok
PP - Poprad
SB - Sabinov
SL - Stará
Ľubovňa

¹⁵⁴ Ministerstvo životného prostredia Slovenskej Republiky, 2015. *Vodný Plán Slovenska, Plán manažmentu správneho územia povodia Dunaja, Plán manažmentu správneho územia povodia Visly, Aktualizácia*. Ministerstvo životného prostredia Slovenskej Republiky. Dostupné z: <https://www.minzp.sk/voda/koncepcne-aplanovacie-dokumenty/vodny-plan-slovenska-aktualizacia-2015.html>

Pre lepšiu názornosť zaťaženia územia SR dusíkatými látkami ako dôsledok používania dusíkatých priemyselných hnojív¹⁵⁵ boli spracované údaje o ich priemernej spotrebe v okresoch SÚP Visly v rokoch 2013 - 2017 znázornené na Obr. 4.9. Žiaden z okresov Prešovského kraja spadajúceho do SÚP Visly neprekročil aplikáciu 70,0 kg.ha⁻¹, pričom maximálne aplikácie boli hlásené pre okres Kežmarok a Sabinov s priemernou spotrebou v rozmedzí 37,2 - 45,9 kg.ha⁻¹ poľnohospodárskej pôdy.

Obr. 4.9 - Priemerné spotreby dusíka v priemyselných hnojivách na sledovanú poľnohospodársku pôdu (PP) v okresoch SR v rokoch 2013 - 2017 a priemerné koncentrácie dusičnanov v objektoch podzemných vôd monitorovacej siete VÚVH a SHMÚ v rokoch 2013 - 2017.



Zdroj údajov spotreby dusíka v priemyselných hnojivách: ÚKSÚP, 2013 - 2017.

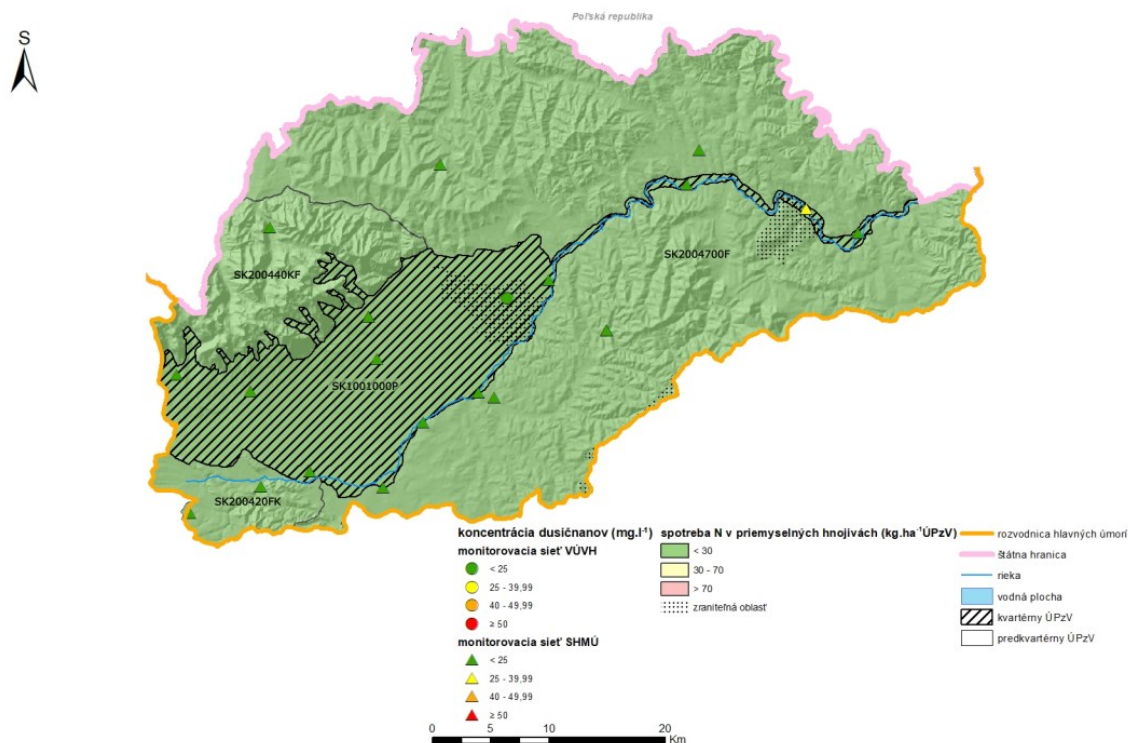
Zdroj údajov koncentrácií dusičnanov v objektoch podzemných vôd monitorovacej siete VÚVH a SHMÚ: VÚVH a SHMÚ, 2013 - 2017.

Za účelom zhodnotiť potenciálny vplyv aplikácie hnojív s obsahom dusíka v rámci jednotlivých útvarov podzemných vôd, boli údaje o spotrebe dusíkatých priemyselných hnojív v rokoch 2013 - 2017 prepočítané na celkovú plochu ÚPzV a na plochu poľnohospodárskej pôdy v jednotlivých ÚPzV¹⁵⁶. Spracované údaje priemernej spotreby dusíka v priemyselných hnojivách na celkovú plochu ÚPzV v rokoch 2013 - 2017 sú znázornené na Obr. 4.10.

¹⁵⁵ Údaje o spotrebe organických hnojív neboli vyhodnotené, pretože pre tento typ hnojív nie sú dostupné informácie o obsahu dusíka v hnojive.

¹⁵⁶ Údaje o spotrebe dusíka v priemyselných hnojivách na sledovanú poľnohospodársku pôdu v okresoch SR (zdroj údajov: ÚKSÚP) boli prepočítané na veľkosti plôch poľnohospodárskej pôdy okresov (ha), ktoré prislúchali k danému ÚPzV (zdroj: CORINE Land Cover 2012, plochy: 211 - nezavlažovaná orná pôda, 221 - vinice, 222 - ovocné stromy a plantáže, 242 - mozaika polí, lúk a trvalých kultúr a 243 - prevažne poľnohospodárske areály s výrazným podielom prirodzenej vegetácie), ktoré následne boli prepočítané na výmeru ÚPzV alebo na plochu poľnohospodárskej pôdy v ÚPzV.

Obr. 4.10 - Priemerné spotreby dusíka v priemyselných hnojivách na celkovú plochu útvarov podzemných vôd (ÚPzV) v rokoch 2013 - 2017 a priemerné koncentrácie dusičnanov v objektoch podzemných vôd monitorovacej siete VÚVH a SHMÚ v rokoch 2013 - 2017.



Zdroj údajov spotreby dusíka v priemyselných hnojivách: ÚKSÚP, 2013 - 2017.

Zdroj údajov koncentrácií dusičnanov v objektoch podzemných vôd monitorovacej siete VÚVH a SHMÚ: VÚVH a SHMÚ, 2013 - 2017.

Aplikácie dusíkatých priemyselných hnojív v príslušných ÚPzV za jednotlivé roky ako i priemer vyhodnocovaného obdobia 2013 - 2017 sú uvedené i v Tab. 4.37. Ako je vidieť, priemerná spotreba dusíkatých priemyselných hnojív v rokoch 2013 - 2017 bola do 13 kg.ha⁻¹ na plochu ÚPzV. V Tab. 4.37 sú na porovnanie uvedené i všetky ÚPzV s hodnotami spotreby N v priemyselných hnojivách prepočítaných na poľnohospodársku pôdu v príslušnom ÚPzV. Najvyššia priemerná spotreba dusíkatých priemyselných hnojív bola vyhodnotená pre predkvartérne ÚPzV SK200420FK – Puklinové a krasovo-puklinové podzemné vody severnej časti Kozích chrbtov a SK200440KF – Dominantné krasovo-puklinové podzemné vody Tatier čiastkového povodia Dunajca a Popradu (34,1 kg.ha⁻¹). Pri hodnotení potenciálneho vplyvu aplikácie hnojív na útvár podzemnej vody považujeme za správnejšie brať do úvahy spracované hodnoty spotreby hnojív vzťahované na celú plochu útvaru podzemnej vody vzhľadom k hydrogeologickej štruktúre, ale pri kvantifikovaní intenzity dopadov na podzemné vody je potrebné zobrať do úvahy i spracované výsledky aplikácie hnojív na celkovú poľnohospodársku pôdu v útvare podzemnej vody, ktoré presnejšie odráža lokálne znečistenie podzemných vôd dusičnanmi.

Mieru dopadu znečistenia podzemných vôd dusíkatými látkami najlepšie dokumentujú výsledky monitorovania dusičnanov v podzemných vodách, ktoré je vykonávané v súlade s dusičnanovou smernicou¹⁴⁵, zameranou práve na hodnotenie znečistenia podzemných vôd dusičnanmi z poľnohospodárskej činnosti. Výsledky z monitorovania dusíkatých látok v podzemných vodách v účelovej monitorovacej sieti VÚVH na sledovanie dusičnanov v podzemných vodách v rámci zraniteľných oblastí a v štátnej hydrologickej sieti kvality SHMÚ poskytujú plošne dostatočne presnú informáciu o znečistení. Pre dusičnany platí norma kvality 50 mg.l⁻¹ v súlade s prílohou I smernice EP

a Rady 2006/118/ES o ochrane podzemných vôd pred znečistením a zhoršením kvality¹⁵⁷. Priemerné koncentrácie dusičnanov v monitorovacích objektoch sú zobrazené vo vzťahu k priemernej spotrebe dusíkatých priemyselných hnojív v okresoch SÚP Visly (Obr. 4.9) ako i pre kvartérny a predkvartérne ÚPzV (Obr. 4.10) za obdobie 2013 - 2017. Z celkového počtu 181 analýz (1 monitorovací objekt VÚVH, 20 monitorovacích objektov SHMÚ) spĺňalo normu kvality (koncentrácie NO_3^- nižšie ako 50 mg.l^{-1}) 180 analýz (t. j. 99,4 %) (Tab. 4.38). Norma kvality bola prekročená v objekte SKV400109 Spišská Belá v okrese Kežmarok v roku 2016, t. j. v kvartérnom útvare SK1001000P – Medzizrnové podzemné vody kvartérnych náplavov Dunajca a Popradu a ich prítokov.

Podrobné zhodnotenie znečistenia kvality podzemných vôd dusíkatými látkami (dusičnanmi a amónnymi iónmi) v kvartérnom a predkvartérnych útvaroch podzemných vôd je uvedené v správe (Kučerová et al. 2020)¹⁴⁴.

¹⁵⁷ Smernica Európskeho parlamentu a Rady 2006/118/ES z 12. decembra 2006 o ochrane podzemných vôd pred znečistením a zhoršením kvality, Ú. v. L 372, 27.12.2006, s. 19-31. Dostupné z: <https://eur-lex.europa.eu/eli/dir/2006/118/oj>

Tab. 4.37 - Spotreby dusíkatých priemyselných hnojív na celkovú plochu útvarov podzemných vôd a na poľnohospodársku pôdu v útvaroch podzemných vôd v rokoch 2013 - 2017.

Kód ÚPzV	Spotreba N v priemyselných hnojivách na ÚPzV [kg.ha ⁻¹]							Spotreba N v priemyselných hnojivách na PP v ÚPzV [kg.ha ⁻¹]						
	Plocha [ha]	2013	2014	2015	2016	2017	Priemer	Plocha [ha]	2013	2014	2015	2016	2017	Priemer
SK1001000P	42 076	12,6	12,2	11,3	11,4	11,6	11,8	17 088	31,1	30,1	27,7	28,1	28,7	29,1
SK200420FK	7 242	11,7	10,9	9,3	9,6	9,5	10,2	2 168	39,0	36,5	31,2	32,1	31,8	34,1
SK200440KF	19 124	0,1	0,1	0,1	0,1	0,1	0,1	55	39,0	36,5	31,2	32,1	31,8	34,1
SK2004700F	170 720	7,9	8,2	7,4	7,7	7,3	7,7	51 565	26,3	27,3	24,6	25,5	24,2	25,6

PP – poľnohospodárska pôda, ÚPzV – útvar podzemnej vody

Zdroj údajov spotreby dusíka v priemyselných hnojivách: ÚKSÚP, 2013 - 2017.

Tab. 4.38 - Výsledky monitorovania dusičnanov v monitorovacej sieti VÚVH a SHMÚ v rokoch 2013 - 2017.

Kód ÚPzV	Celkový počet objektov	Celkový počet analýz	Počet (%) analýz c < LOQ	Počet (%) analýz LOQ ≤ c < 50 mg.l ⁻¹	Počet (%) analýz c ≥ 50 mg.l ⁻¹
SK1001000P	10	103	14 (13,6)	88 (85,4)	1 (1,0)
SK200420FK	2	28	0 (0)	28 (100)	0 (0)
SK200440KF	1	20	0 (0)	20 (100)	0 (0)
SK2004700F	8	30	10 (33,3)	20 (66,6)	0 (0)

c – koncentrácia dusičnanov, LOQ – medza stanovenia (1 mg.l⁻¹)

Zdroj údajov koncentrácií dusičnanov v objektoch podzemných vôd monitorovacej siete VÚVH a SHMÚ: VÚVH a SHMÚ, 2013 - 2017.

4.2.1.2 Znečisťovanie podzemných vôd pesticídnymi látkami

Zdrojom kontaminácie podzemných vôd pesticídnymi látkami je difúzny prenos z poľnohospodárskej výroby v dôsledku používania prípravkov na ochranu rastlín (POR), ktoré obsahujú účinnú látku (pesticíd). K znečisteniu podzemných vôd dochádza prienikom alebo sorpciou pesticídnej látky v pôde a jej následným výluhom prostredníctvom infiltrácie zrážok alebo v dôsledku interakcie podzemných vôd s povrchovými vodami (cca 90,0 %), v menšej miere sa znečistenie pesticídmi viaže na bodové znečistenia (staré skládky pesticídov, sklady, manipulačné plochy a pod.).

Uvádzanie POR na trh a ich používanie je regulované nasledujúcimi legislatívnymi predpismi:

- smernica EP a Rady 2009/128/ES, ktorou sa ustanovuje rámec pre činnosť Spoločenstva na dosiahnutie trvalo udržateľného používania pesticídov¹⁵⁸,
- nariadenie EP a Rady (ES) č. 1107/2009 o uvádzaní prípravkov na ochranu rastlín na trh a o zrušení smerníc Rady 79/117/EHS a 91/414/EHS¹⁵⁹ – transponované do zákona č. 405/2011 Z. z. o rastlinolekárskej starostlivosti a o zmene zákona NR SR č. 145/1995 Z. z. o správnych poplatkoch v znení neskorších predpisov a jeho doplňujúcich predpisov¹⁶⁰, ktoré bolo transponované v SR do nasledovných predpisov:
 - vyhláška MPRV SR č. 485/2011 Z. z., ktorou sa ustanovujú podrobnosti o prípravkoch na ochranu rastlín a jej zmene a doplnení v znení neskorších predpisov¹⁶¹;
 - vyhláška MPRV SR č. 486/2011 Z. z., ktorou sa ustanovujú podrobnosti o podmienkach, postupoch a lehotách na uplatnenie ustanovení o skúškach biologickej účinnosti, o žiadostiach, zásadách správnej experimentálnej praxe, auditoch a vydávaní certifikátu, rozšírení rozsahu certifikátu alebo recertifikácii a jej zmene a doplnení v znení neskorších predpisov¹⁶²;
 - vyhláška MPRV SR č. 487/2011 Z. z. o integrovanej ochrane proti škodlivým organizmom a o jej uplatňovaní¹⁶³;
 - vyhláška MPRV SR č. 488/2011 Z. z., ktorou sa ustanovujú podrobnosti o zásadách a opatreniach na ochranu zdravia ľudí, zdrojov pitnej vody, včiel, zveri, vodných a iných

¹⁵⁸ Smernica Európskeho parlamentu a Rady 2009/128/ES z 21. októbra 2009, ktorou sa ustanovuje rámec pre činnosť Spoločenstva na dosiahnutie trvalo udržateľného používania pesticídov, Ú. v. L 309, 24. 11. 2009, s. 71-86. Dostupné z: <https://eur-lex.europa.eu/legal-content/SK/ALL/?uri=CELEX%3A32009L0128>

¹⁵⁹ Nariadenie Európskeho parlamentu a Rady (ES) č. 1107/2009 z 21. októbra 2009 o uvádzaní prípravkov na ochranu rastlín na trh a o zrušení smerníc Rady 79/117/EHS a 91/414/EHS, Ú. v. L 309, 24. 11. 2009, s. 1-50. Dostupné z: <https://eur-lex.europa.eu/legal-content/EN/TXT/?qid=1582401881780&uri=CELEX:32009R1107>

¹⁶⁰ Zákon z 21. októbra 2011 o rastlinolekárskej starostlivosti a o zmene zákona Národnej rady Slovenskej republiky č. 145/1995 Z. z. o správnych poplatkoch v znení neskorších predpisov, Z. z. č. 405/2011, 21.10.2011, s. 1-39. Dostupné z: <https://www.slov-lex.sk/pravne-predpisy/SK/ZZ/2011/405/20180901>

¹⁶¹ Vyhláška Ministerstva pôdohospodárstva a rozvoja vidieka Slovenskej republiky z 12. decembra 2011, ktorou sa ustanovujú podrobnosti o prípravkoch na ochranu rastlín, Z. z. č. 485/2011, 12. 12. 2011, s. 1-48. Dostupné z: <https://www.slov-lex.sk/pravne-predpisy/SK/ZZ/2011/485/20130601>

¹⁶² Vyhláška Ministerstva pôdohospodárstva a rozvoja vidieka Slovenskej republiky z 12. decembra 2011, ktorou sa ustanovujú podrobnosti o podmienkach, postupoch a lehotách na uplatnenie ustanovení o skúškach biologickej účinnosti, o žiadostiach, zásadách správnej experimentálnej praxe, auditoch a vydávaní certifikátu, rozšírení rozsahu certifikátu alebo recertifikácii, Z. z. č. 486/2011, 12.12.2011, s. 1-21. Dostupné z: <https://www.slov-lex.sk/pravne-predpisy/SK/ZZ/2011/486/20130701>

¹⁶³ Vyhláška Ministerstva pôdohospodárstva a rozvoja vidieka Slovenskej republiky z 12. decembra 2011 o integrovanej ochrane proti škodlivým organizmom a o jej uplatňovaní, Z. z. č. 487/2011, 12. 12. 2011, s. 1-4. Dostupné z: <https://www.slov-lex.sk/pravne-predpisy/SK/ZZ/2011/487/20120101>

necieľových organizmov, životného prostredia a osobitných oblastí pri používaní prípravkov na ochranu rastlín¹⁶⁴;

– vyhláška MPRV SR č. 489/2011 Z. z. o podmienkach a postupoch pri evidencii a kontrolách aplikačných zariadení¹⁶⁵;

– vyhláška MPRV SR č. 490/2011 Z. z., ktorou sa ustanovujú podrobnosti o podmienkach, požiadavkách a postupoch na uplatnenie ustanovení o leteckej aplikácii prípravkov na ochranu rastlín a o žiadosti o povolenie leteckej aplikácie¹⁶⁶;

– vyhláška MPRV SR č. 491/2011 Z. z. o vedení záznamov o prípravkoch na ochranu rastlín a nahlasovaní údajov, podmienkach a postupoch pri skladovaní a manipulácii s prípravkami na ochranu rastlín a čistení použitých aplikačných zariadení¹⁶⁷;

– vyhláška MPRV SR č. 492/2011 Z. z. o odbornom vzdelávaní v oblasti prípravkov na ochranu rastlín¹⁶⁸.

- smernica EP a Rady 2009/127/ES, ktorou sa mení a dopĺňa smernica 2006/42/ES, pokiaľ ide o strojové zariadenia na aplikáciu pesticídov¹⁶⁹ – transponovaná do nariadenia vlády SR č. 140/2011 Z. z., ktorým sa mení a dopĺňa nariadenie vlády SR č. 436/2008 Z. z., ktorým sa ustanovujú podrobnosti o technických požiadavkách a postupoch posudzovania zhody na strojové zariadenia¹⁷⁰,
- nariadenie EP a Rady (ES) č. 1185/2009 o štatistike pesticídov¹⁷¹.

Na základe požiadavky smernice EP a Rady 2009/128/ES¹⁵⁸ bol schválený národný akčný program (NAP) na dosiahnutie trvalo udržateľného používania pesticídov (Ministerstvo pôdohospodárstva a rozvoja vidieka SR (MPRV SR) 23. 11. 2012 a zaslaný Európskej komisii 26. 11. 2012) a jeho

¹⁶⁴ Vyhláška Ministerstva pôdohospodárstva a rozvoja vidieka Slovenskej republiky z 12. decembra 2011, ktorou sa ustanovujú podrobnosti o zásadách a opatreniach na ochranu zdravia ľudí, zdrojov pitnej vody, včiel, zveri, vodných a iných necieľových organizmov, životného prostredia a osobitných oblastí pri používaní prípravkov na ochranu rastlín, Z. z. č. 488/2011, 12. 12. 2011, s. 1-11. Dostupné z: <https://www.slov-lex.sk/pravne-predpisy/SK/ZZ/2011/488/20120101>

¹⁶⁵ Vyhláška Ministerstva pôdohospodárstva a rozvoja vidieka Slovenskej republiky z 12. decembra 2011 o podmienkach a postupoch pri evidencii a kontrolách aplikačných zariadení, Z. z. č. 489/2011, 12. 12. 2011, s. 1-18. Dostupné z: <https://www.slov-lex.sk/pravne-predpisy/SK/ZZ/2011/489/20120101>

¹⁶⁶ Vyhláška Ministerstva pôdohospodárstva a rozvoja vidieka Slovenskej republiky z 12. decembra 2011, ktorou sa ustanovujú podrobnosti o podmienkach, požiadavkách a postupoch na uplatnenie ustanovení o leteckej aplikácii prípravkov na ochranu rastlín a o žiadosti o povolenie leteckej aplikácie, Z. z. č. 490/2011, 12. 12. 2011, s. 1-8. Dostupné z: <https://www.slov-lex.sk/pravne-predpisy/SK/ZZ/2011/490/20120101>

¹⁶⁷ Vyhláška Ministerstva pôdohospodárstva a rozvoja vidieka Slovenskej republiky z 12. decembra 2011 o vedení záznamov o prípravkoch na ochranu rastlín a nahlasovaní údajov, podmienkach a postupoch pri skladovaní a manipulácii s prípravkami na ochranu rastlín a čistení použitých aplikačných zariadení, Z. z. č. 491/2011, 12. 12. 2011, s. 1-19. Dostupné z: <https://www.slov-lex.sk/pravne-predpisy/SK/ZZ/2011/491/20120101>

¹⁶⁸ Vyhláška Ministerstva pôdohospodárstva a rozvoja vidieka Slovenskej republiky z 12. decembra 2011 o odbornom vzdelávaní v oblasti prípravkov na ochranu rastlín, Z. z. č. 492/2011, 12. 12. 2011, s. 1-6. Dostupné z: <https://www.slov-lex.sk/pravne-predpisy/SK/ZZ/2011/492/20120101>

¹⁶⁹ Smernica Európskeho parlamentu a Rady 2009/127/ES z 21. októbra 2009, ktorou sa mení a dopĺňa smernica 2006/42/ES, pokiaľ ide o strojové zariadenia na aplikáciu pesticídov, Ú. v. 310, 21. 10. 2009, s. 29-33. Dostupné z: <https://eur-lex.europa.eu/legal-content/SK/TXT/?uri=CELEX%3A32009L0127>

¹⁷⁰ Nariadenie vlády Slovenskej republiky z 28. apríla 2011, ktorým sa mení a dopĺňa nariadenie vlády Slovenskej republiky č. 436/2008 Z. z., ktorým sa ustanovujú podrobnosti o technických požiadavkách a postupoch posudzovania zhody na strojové zariadenia, Z. z. č. 140/2011, 28. 4. 2011, s. 1-3. Dostupné z: <https://www.slov-lex.sk/pravne-predpisy/SK/ZZ/2011/140/20111215>

¹⁷¹ Nariadenie Európskeho parlamentu a Rady (ES) č. 1185/2009 z 25. novembra 2009 o štatistike pesticídov, Ú. v. L 324, 10. 12. 2009, s. 1-22. Dostupné z: <https://eur-lex.europa.eu/legal-content/SK/TXT/?uri=CELEX:32009R1185>

aktualizácia (MPRV SR 2021)¹⁷². Cieľom národného akčného programu je minimalizovať nebezpečenstvá a riziká pre zdravie ľudí a životné prostredie, ktoré vyplývajú z používania pesticídov stanovením cieľov, úloh, opatrení a ukazovateľov na zníženie týchto možných rizík.

Prípravky na ochranu rastlín sa skladajú z rôznych látok, ako sú koformulanty, safenery, synergenty, a hlavných zložiek - účinných látok. V porovnaní s rokom 2010 možno v EÚ pozorovať stúpajúci trend, teda nárast počtu autorizovaných účinných látok o 9,5 % a nárast počtu schválených účinných látok až o 40 %. Celkovo z 1 339 účinných látok evidovaných v roku 2017 bolo 820 (61,2 %) neschválených látok¹⁷³ a 491 (36,7 %) schválených látok¹⁷⁴ a pri 28 látkach (2,1 %) prebiehalo ich hodnotenie. Z celkového množstva pesticídnych látok (477) schválených v EÚ v roku 2017 bolo v SR autorizovaných 210 (44,0 %) ako prehľadne uvádza Tab. 4.39. V roku 2015 boli schválené aj prvé 3 účinné látky s nízkym rizikom. V súčasnosti (v roku 2022) je schválených 33 nízkorizikových účinných látok (7,4 % z celkového počtu 448 schválených účinných látok), z toho v SR je autorizovaných 12 prípravkov na ochranu rastlín s obsahom nízkorizikových účinných látok na báze 7 nízkorizikových účinných látok. Množstvo skladovaných obsolentných prípravkov na ochranu rastlín¹⁷⁵ v SR z dlhodobého hľadiska klesá (z 205,2 t v roku 2007 na 41,6 t v roku 2017). (Škarbová 2019)¹⁷⁶ Autorizované prípravky na ochranu rastlín sú každoročne publikované vo vestníku MPRV SR.

Tab. 4.39 - Počet pesticídnych látok schválených v EÚ verus autorizovaných v SR v roku 2017 (Škarbová 2019)¹⁷⁶.

	Počet schválených v EÚ	Počet (%) autorizovaných v SR
Herbicídy	123	82 (66,7)
Insekticídy	109	35 (32,1)
Fungicídy	157	81 (51,6)
Baktericídy	9	1 (11,1)
Akaricídy	39	11 (28,2)
Atraktanty	40	0 (0)
Spolu	477	210 (44,0)

Hodnotenie vplyvu používania POR je spracované na základe ich spotreby nahlasovanej v zmysle vyhláška MPRV SR č. 491/2011 Z. z.¹⁶⁷ poverenej organizácii ÚKSÚP, poskytnutej pre účely evidencie plošných zdrojov znečistenia vo vzťahu k ochrane podzemných vôd v súlade s RSV a smernicou EP a Rady 2006/118/ES¹⁵⁷.

Dlhodobý vývoj celkovej spotreby autorizovaných pesticídov (účinných látok) v POR na sledovanej poľnohospodárskej a lesnej pôde od roku 2002 v SR dokumentuje Obr. 4.11. Za posledných 18 rokov dosahovalo množstvo aplikovaných pesticídnych látok od 1 510 do 2 011 t za rok. Toto množstvo

¹⁷² Ministerstvo pôdohospodárstva a rozvoja vidieka Slovenskej republiky, 2021. *Národný akčný plán na dosiahnutie udržateľného používania prípravkov na ochranu rastlín, rev. 2, 2021 - 2025*. Ministerstvo pôdohospodárstva a rozvoja vidieka Slovenskej republiky. Dostupné z: <https://www.mpsr.sk/nap-rev-2/1268-40-1268-16379/>

¹⁷³ Účinná látka prípravku na ochranu rastlín, ktorá nebola zaradená do Zoznamu schválených účinných látok vypracovaného na úrovni EÚ, t. j. nesmie sa aplikovať.

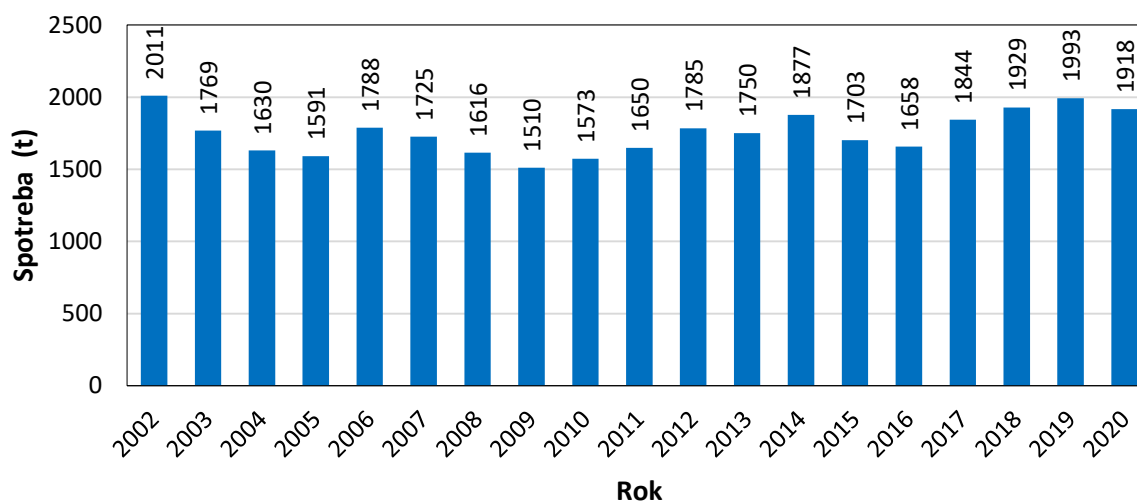
¹⁷⁴ Účinná látka prípravku na ochranu rastlín nachádzajúca sa v Zozname schválených účinných látok - teda žiadateľ o zaradenie prípravku na ochranu rastlín na trh si môže podať žiadosť o hodnotenie prípravku s takouto účinnou látkou.

¹⁷⁵ Prípravok, ktorý je zastaraný a už sa nepoužíva.

¹⁷⁶ Škarbová, B., 2019. Uvádžanie na trh a používanie prípravkov na ochranu rastlín v SR. Seminár k aktuálnym témam v oblasti vodného hospodárstva, 3. - 4. jún 2019, Žilina. Dostupné z: <https://www.enviroportal.sk/uploads/files/VodaRG/2019/SkarbovaUvadzanie-na-trh-a-pouzivanie-pripravkov.pdf>

osciluje v závislosti od plodinového zloženia a klimatických pomerov v príslušnom roku, ktoré ovplyvňujú rozsah škodlivých organizmov a burín. Maximálne spotreby boli evidované v rokoch 2002 (2 011 t), 2014 (1 877 t), 2017 (1 844 t), 2018 (1 929 t), 2019 (1 993 t) a 2020 (1 918 t) a minimálne spotreby v rokoch 2005 (1 591 t), 2009 (1 510 t) a 2010 (1 573 t). V roku 2020 predstavovalo množstvo aplikovaných pesticídnych látok na poľnohospodársku a lesnú pôdu hodnotu 1 918 t, čo je v porovnaní s dlhodobým priemerom v rokoch 2002 - 2016 (1 709 ton) rast o 11,3 %.

Obr. 4.11 - Trend vývoja spotreby pesticídnych účinných látok v prípravkoch na ochranu rastlín na poľnohospodársku a lesnú pôdu v SR v rokoch 2002 - 2020 (zdroj údajov: ÚKSÚP).

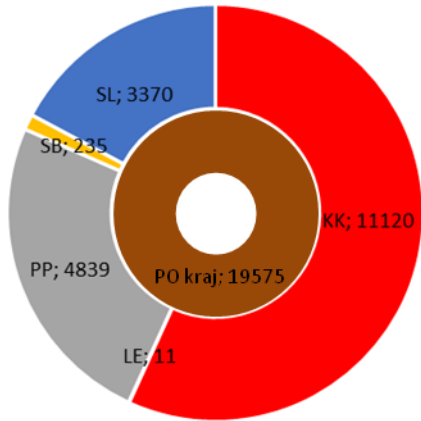


Priemernú spotrebu pesticídnych účinných látok v POR v jednotlivých okresoch v SÚP Visly dokumentuje Obr. 4.12. Najviac spotrebovaných pesticídnych látok v dôsledku používania prípravkov na ochranu rastlín bolo evidovaných v okrese Kežmarok 11 120 kg. Priemerná spotreba účinných látok vztiahnutá na celkové výmery poľnohospodárskej a lesnej pôdy v rámci okresov¹⁷⁷ v rokoch 2013 - 2017 je uvedená na Obr. 4.13 a názorne na mape (Obr. 4.14). Priemerná spotreba pesticídnych látok v POR na plochu poľnohospodárskej a lesnej pôdy v rokoch 2013 - 2017 je veľmi nízka << 1,10 kg.ha⁻¹. Najvyššia spotreba bola zaznamenaná v okrese Kežmarok 0,21 kg.ha⁻¹ (Obr. 4.13).

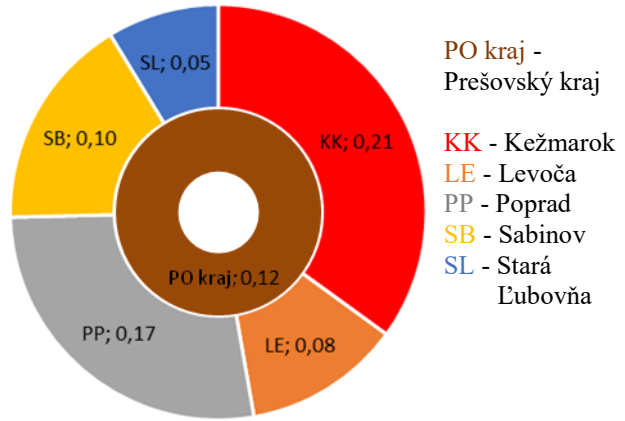
Hodnoty spotreby pesticídnych účinných látok v okresoch SÚP Visly na hektár celkovej poľnohospodárskej a lesnej pôdy pre roky 2013 - 2017 sa pohybovali v rozmedzí 0,05 - 0,21 kg.ha⁻¹, čo je v porovnaní s predchádzajúcim hodnotiacim obdobím pokles o 55 - 51 %. V predchádzajúcom období 2005 - 2012 boli hodnoty v rozmedzí 0,09 - 0,41 kg.ha⁻¹ celkovej poľnohospodárskej a lesnej pôdy (MŽP SR 2015)¹⁵⁴.

¹⁷⁷ Údaje o spotrebe pesticídnych účinných látok v prípravkoch na ochranu rastlín (zdroj: ÚKSÚP) boli prepočítané na veľkosti plôch poľnohospodárskej a lesnej pôdy okresov (ha) (zdroj: CORINE Land Cover 2006 a 2012, plochy: 211 - nezavlažovaná orná pôda, 221 - vinice, 222 - ovocné stromy a plantáže, 242 - mozaika polí, lúk a trvalých kultúr a 243 - prevažne poľnohospodárske areály s výrazným podielom prirodzenej vegetácie, vrátane 231 - trávnaté porasty, lúky a pasienky, a 311 - listnaté lesy, 312 - ihličnaté lesy a 313- zmiešané lesy).

Obr. 4.12 - Priemerné spotreby pesticídnych účinných látok v prípravkoch na ochranu rastlín na poľnohospodárskej a lesnej pôde (kg) v okresoch SR v SÚP Visly v rokoch 2013 - 2017 (zdroj údajov: ÚKSÚP).

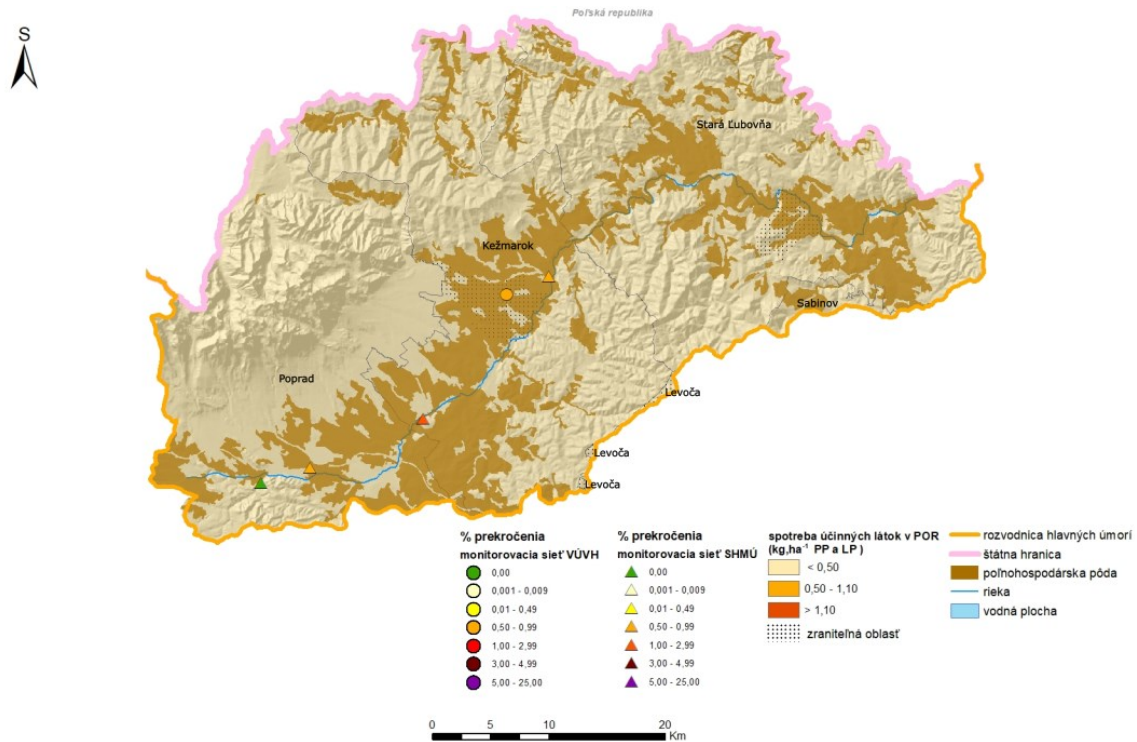


Obr. 4.13 - Priemerné spotreby pesticídnych účinných látok v prípravkoch na ochranu rastlín na poľnohospodárskej a lesnej pôde (kg.ha⁻¹) v okresoch SR v SÚP Visly v rokoch 2013 - 2017 (zdroj údajov: ÚKSÚP).



Pri hodnotení spotreby jednotlivých pesticídnych látok aplikovaných na poľnohospodársku a lesnú pôdu v rokoch 2013 - 2017 boli dokumentované najvyššie priemerné spotreby (viac ako 600 kg) pre účinné látky glyfosát, chlórmekvát, kremenný piesok, mankozeb, chlórpyrifos a metazachlór (Tab. 4.40). V rámci účinných látok je z hľadiska ohrozenia podzemných vôd potrebné venovať väčšiu pozornosť tým látkam, ktoré boli označené za relevantné (zaradené v Zozname 1), prípadne potenciálne relevantné (zaradené v Zozname 2), vo vzťahu k možnému riziku súvisiacemu s ich prienikom do podzemných vôd a následným znečistením.

Obr. 4.14 - Priemerné spotreby pesticídnych účinných látok v prípravkoch na ochranu rastlín (POR) na poľnohospodárskej pôde (PP) a lesnej pôde (LP) v okresoch SR v SÚP Visly v rokoch 2013 - 2017 a výsledky monitorovania pesticídov v objektoch podzemných vôd monitorovacej siete SHMÚ a VÚVH v rokoch 2013 - 2017.



Zdroj údajov spotreby účinných látok v prípravkoch na ochranu rastlín: ÚKSÚP, 2013 - 2017.

Zdroj údajov koncentrácií pesticídov v objektoch podzemných vôd monitorovacej siete SHMÚ a VÚVH: SHMÚ a VÚVH, 2013 - 2017.

Tab. 4.40 - Najviac aplikované účinné látky (s priemernou spotrebou nad 300 kg) v SÚP Visly v rokoch 2013 - 2017 (zdroj údajov: ÚKSÚP).

Účinná látka	Priemerná spotreba [kg]	Podiel z celkovej priemernej spotreby v SR [%]	Zaradenie v zozname 1	Zaradenie v zozname 2
Glyfosát	4 695	0,27		X
Chlórmekvát	1 531	0,09	X	
Kremenný piesok	848	0,05		
Mankozeb	676	0,04		X
Chlórpyrifos	629	0,04		
Metazachlór	612	0,03		X
Propamokarb	500	0,03		
2,4-D	475	0,03		
Dikvát	467	0,03		
Tebukonazol	452	0,03		X
MCPA	439	0,02	X	
Pinolén	413	0,02		
Fenpropimorf	348	0,02		
Dikamba	333	0,02	X	

Zoznam 1 – zoznam relevantných pesticídnych látok pre SR vo vzťahu k podzemným vodám¹⁷⁸,

Zoznam 2 – zoznam potenciálne relevantných pesticídnych látok pre SR vo vzťahu k podzemným vodám¹⁷⁸.

Farebne sú zvýraznené prírodné alebo nízkorizikové účinné látky.

Za účelom zhodnotiť mieru potenciálneho vplyvu pesticídnych účinných látok v dôsledku používania prípravkov na ochranu rastlín v útvaroch podzemných vôd boli údaje o spotrebe v rokoch 2013 - 2017 prepočítané ako aplikačné množstvo (kg) a vzťahnuté na plochu kvartérneho a predkvartérnych ÚPzV¹⁷⁹ (Obr. 4.15). Aplikácia pesticídnych látok v POR v príslušných ÚPzV za jednotlivé roky hodnoteného obdobia 2013 - 2017 je veľmi nízka (Tab. 4.41). V žiadnom z ÚPzV priemerná spotreba pesticídnych účinných látok v POR neprekročila 1,00 kg.ha⁻¹ na výmeru ÚPzV, resp. 1,10 kg.ha⁻¹ poľnohospodárskej a lesnej pôdy v ÚPzV. Najvyššia priemerná aplikácia POR na poľnohospodársku a lesnú pôdu bola dokumentovaná v kvartérnom ÚPzV SK1001000P – Medzizrnové podzemné vody kvartérnych náplavov Dunajca a Popradu a ich prítokov (0,18 kg.ha⁻¹) a predkvartérnych ÚPzV SK200420FK – Puklinové a krasovo-puklinové podzemné vody severnej časti Kozích chrbtov (0,17 kg.ha⁻¹) a SK200440KF – Dominantné krasovo-puklinové podzemné vody Tatier čiastkového povodia Dunajca a Popradu (0,17 kg.ha⁻¹).

¹⁷⁸ Hornáčková Patschová, A., K. Chalupková, L. Šulvová, V. Malý, 2009. Program opatrení na zlepšenie chemického stavu útvarov podzemných vôd, Vypracovanie metodiky obmedzenia a znižovania znečistenia podzemných vôd. Správa k úlohe č. 7049, Bratislava: Výskumný ústav vodného hospodárstva.

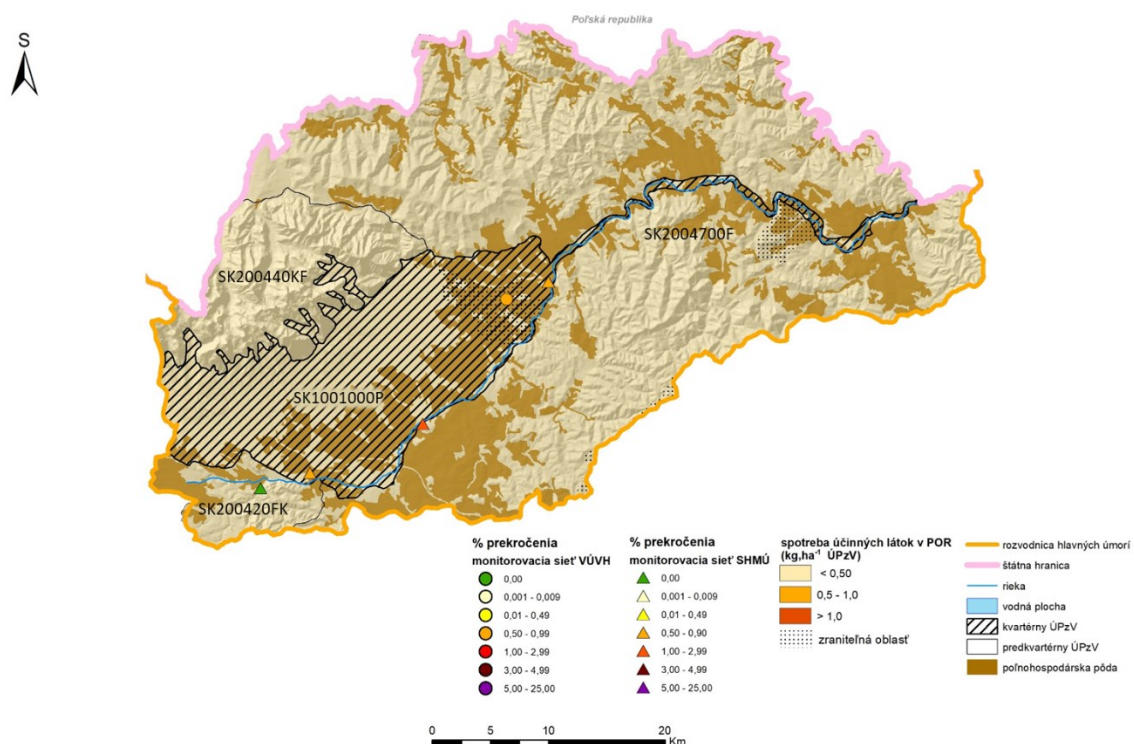
¹⁷⁹ Údaje o spotrebe pesticídnych účinných látok v prípravkoch na ochranu rastlín v okresoch SR (zdroj údajov: ÚKSÚP) boli prepočítané na veľkosti plôch poľnohospodárskej a lesnej pôdy v okresoch (ha), ktoré prislúchali k danému ÚPzV (zdroj: CORINE Land Cover 2006 a 2012, plochy: 211 - nezavlažovaná orná pôda, 221 - vinice, 222 - ovocné stromy a plantáže, 242 - mozaika poľí, lúk a trvalých kultúr, 243 - prevažne poľnohospodárske areály s výrazným podielom prirodzenej vegetácie, vrátane 231 - trávnaté porasty, lúky a pasienky, a 311 - listnaté lesy, 312 - ihličnaté lesy a 313 - zmiešané lesy), ktoré následne boli prepočítané na výmeru ÚPzV alebo na plochu poľnohospodárskej a lesnej pôdy v ÚPzV.

Tab. 4.41 - Spotreby pesticídnych účinných látok v prípravkoch na ochranu rastlín na celkovú plochu útvarov podzemných vôd a na poľnohospodársku a lesnú pôdu v útvaroch podzemných vôd v SÚP Visly v rokoch 2013 - 2017.

Kód ÚPzV	Spotreba pesticídnych účinných látok v POR na ÚPzV [kg.ha ⁻¹]						Spotreba pesticídnych účinných látok v POR na PP a LP [kg.ha ⁻¹]					
	2013	2014	2015	2016	2017	Priemer	2013	2014	2015	2016	2017	Priemer
SK1001000P	0,12	0,12	0,08	0,11	0,09	0,10	0,20	0,21	0,15	0,19	0,16	0,18
SK200420FK	0,16	0,17	0,12	0,13	0,11	0,14	0,20	0,21	0,15	0,16	0,13	0,17
SK200440KF	0,06	0,07	0,05	0,05	0,04	0,06	0,20	0,21	0,15	0,16	0,13	0,17
SK2004700F	0,12	0,11	0,07	0,11	0,10	0,10	0,15	0,14	0,09	0,14	0,13	0,13

LP – lesná pôda, POR – prípravok na ochranu rastlín, PP – poľnohospodárska pôda, ÚPzV – útvar podzemnej vody; Zdroj údajov spotreby účinných látok v prípravkoch na ochranu rastlín: ÚKSÚP, 2013 - 2017.

Obr. 4.15 - Priemerné spotreby pesticídnych účinných látok v prípravkoch na ochranu rastlín na celkovú plochu kvartérneho a predkvartérnych útvarov podzemných vôd v rokoch 2013 - 2017 a výsledky monitorovania pesticídov v objektoch podzemných vôd monitorovacej siete SHMÚ a VÚVH v rokoch 2013 - 2017.



Zdroj údajov spotreby účinných látok v prípravkoch na ochranu rastlín: ÚKSÚP, 2013 - 2017.

Zdroj údajov koncentrácií pesticídov v objektoch podzemných vôd monitorovacej siete SHMÚ a VÚVH: SHMÚ a VÚVH, 2013 - 2017.

Dopad používania pesticídnych látok je sledovaný v rámci základného a prevádzkového monitorovania v štátnej hydrologickej sieti kvality SHMÚ a účelového monitorovania VÚVH v rámci zraniteľných oblastí. V ÚPzV SÚP Visly boli v období 2013 - 2017 monitorované celkovo 4 objekty monitorovacej siete SHMÚ a 1 objekt monitorovacej siete VÚVH. V monitorovaných objektoch bolo celkovo sledovaných 60 látok, ktoré zahŕňali účinné látky pesticídov a ich degradačné produkty (v objektoch

SHMÚ 52 látok a v objektoch VÚVH 29 látok). Výsledky z monitorovania pesticídnych látok a ich metabolitov v podzemných vodách v rokoch 2013 - 2017 zobrazené ako percento prekročenia hodnoty normy kvality $0,1 \mu\text{g.l}^{-1}$ pre jednotlivé pesticídy, vrátane ich príslušných metabolitov a produktov rozkladu (príloha I smernice EP a Rady 2006/118/ES)¹⁵⁷ v okresoch SÚP Visly sú uvedené na Obr. 4.14 a v kvartérnom a predkvartérnych ÚPzV sú uvedené na Obr. 4.15. Z celkového počtu 1 596 analýz prekračovalo normu kvality 8 analýz (t. j. 0,5 %). Z Obr. 4.15 je vidieť, že monitorovacie objekty, v ktorých koncentrácie pesticídov prekračovali normu kvality, sú lokalizované v ÚPzV so spotrebou účinných látok POR nižšou ako $0,5 \text{ kg.ha}^{-1}$. Je nutné uviesť, že údaje o spotrebe POR sú spracované na celkovú výmeru poľnohospodárskej a lesnej pôdy bez ohľadu na to, na ktorý typ sa v skutočnosti aplikovali, a preto môžu byť skreslené.

Vyhodnotený výsledky monitorovania pesticídov v kvartérnom a predkvartérnych ÚPzV s percentom prekročenia normy kvality ($0,1 \mu\text{g.l}^{-1}$) sú uvedené v Tab. 4.42. Najvyššie percento prekročenia normy kvality pre pesticídy bolo zistené v kvartérnom ÚPzV SK1001000P – Medzizrnové podzemné vody kvartérnych náplavov Dunajca a Popradu a ich prítokov (0,6 %) a predkvartérnom ÚPzV SK2004700F – Puklinové podzemné vody podtatranskej skupiny a flyšového pásma čiastkového povodia Dunajca a Popradu (1 %). Je nutné uviesť, že sa jedná o lokálne znečistenie podzemných vôd, ktorému je potrebné venovať zvýšenú pozornosť.

Pesticíd, ktorý najčastejšie prekračoval normu kvality v období 2013 - 2017, bol terbutrín (percento prekročenia 9,8 %) (Tab. 4.43). Účinná látka terbutrín nariadením Komisie (ES) č. 2076/2002 nebola schválená (nezaradená do prílohy I smernice Rady 91/414/EHS) a zrušili sa tým aj povolenia pre prípravky na ochranu rastlín obsahujúci túto látku¹⁸⁰. Ďalšou pesticídnu látkou, ktorá nariadením Komisie (ES) č. 2076/2002 nebola schválená (nezaradená do prílohy I smernice Rady 91/414/EHS) a zrušili sa tým aj povolenia pre prípravky na ochranu rastlín obsahujúci túto látku¹⁸⁰, ale jej výskyt bol zaznamenaný, je prometrín. Ďalšie účinné látky, ktoré prekročili normu kvality, boli metazachlór, fenmedifam a dimeténamid-P. V Tab. 4.43 je uvedená i informácia o priemernej spotrebe účinných látok v rokoch 2013 - 2017, pričom účinné látky, ktoré nie sú schválené pre používanie v prípravkoch na ochranu rastlín, sa podľa nahlasovaných údajov v SR nepoužívajú, ale i napriek tomu ich výskyt v podzemných vodách prekračuje normu kvality pre pesticídy. Môže to byť spôsobené vysokou perzistenciou účinných látok v podzemných vodách alebo problémami súvisiacimi s nahlasovaním skutočnej aplikácie POR (viď napr. evidované údaje o spotrebe fenmedifamu).

Tab. 4.42 - Výsledky monitorovania pesticídov v monitorovacej sieti SHMÚ a VÚVH v kvartérnom a predkvartérnych ÚPzV¹⁸¹ v SÚP Visly v rokoch 2013 - 2017.

Kód ÚPzV	Počet objektov	Počet analýz	Počet (%) analýz $c < 0,1 \mu\text{g.l}^{-1}$	Počet (%) analýz $c \geq 0,1 \mu\text{g.l}^{-1}$
SK1001000P	3	988	982 (99,4)	6 (0,6)
SK200420FK	1	416	416 (100)	0 (0)
SK2004700F	1	192	190 (99,0)	2 (1,0)

c – koncentrácia pesticídnej látky, ÚPzV – útvar podzemnej vody

Zdroj údajov koncentrácií pesticídov v objektoch podzemných vôd monitorovacej siete SHMÚ a VÚVH: SHMÚ a VÚVH, 2013 - 2017.

¹⁸⁰ Nariadenie Komisie (ES) č. 2076/2002 z 20. novembra 2002, ktorým sa predlžuje časová lehota uvedená v článku 8 ods. 2 smernice Rady 91/414/EHS a ktorá sa týka nezaradenia určitých účinných látok do prílohy I uvedenej smernice a zrušenia povolení pre prípravky na ochranu rastlín obsahujúci tieto látky, Ú. v. L319/3, 23. 11. 2002, s. 374-382. Dostupné z: <https://eur-lex.europa.eu/legal-content/EN/ALL/?uri=CELEX:32002R2076>

¹⁸¹ V predkvartérnom ÚPzV SK200440KF sa nenachádza monitorovací objekt, v ktorom by boli za dané hodnotiace obdobie monitorované pesticídy a ich metabolity.

Tab. 4.43 - Zoznam pesticídov prekračujúcich normu kvality pre podzemné vody a priemerná spotreba účinných látok v prípravkoch na ochranu rastlín v SÚP Visly v rokoch 2013 - 2017.

Pesticídna látka	Počet analýz	Počet (%) analýz c < 0,1 µg.l ⁻¹	Počet (%) analýz c ≥ 0,1 µg.l ⁻¹	Priemerná spotreba [kg]
Terbutrín ^a	41	37 (90,2)	4 (9,8)	0
Metazachlór	26	25 (96,2)	1 (3,8)	612
Fenmedifam	35	34 (97,1)	1 (2,9)	0
Dimeténamid-P	36	35 (97,2)	1 (2,8)	254
Prometrín ^a	43	42 (97,7)	1 (2,3)	0

^a – neschválená pesticídna látka pre používanie v prípravkoch na ochranu rastlín.

c – koncentrácia pesticídnej látky

Zdroj údajov spotreby účinných látok v prípravkoch na ochranu rastlín: ÚKSÚP, 2013 - 2017.

Zdroj údajov koncentrácií pesticídov v objektoch podzemných vôd monitorovacej siete SHMÚ a VÚVH: SHMÚ a VÚVH, 2013 - 2017.

4.2.1.3 Znečisťovanie podzemných vôd ostatnými nebezpečnými látkami

Znečisťovanie podzemných vôd ostatnými nebezpečnými chemickými látkami je spôsobené prevažne bodovými zdrojmi znečistenia viazanými na sídelné a priemyselné aglomerácie. V prípade bodových zdrojov znečistenia sú z hľadiska negatívneho dopadu na podzemné vody najvýznamnejšími environmentálne záťažou, veľké priemyselné podniky a prevádzky, skládky odpadov (riadené aj nepovolené) a banské diela. Významný problém predstavuje kontaminácia podzemných vôd prenikaním znečisťujúcich látok z odpadných vôd alebo infiltráciou kontaminantov zo znečistených úsekov vodných tokov v dôsledku ich hydraulického spojitosti a interakcie medzi podzemnými a povrchovými vodami. Kontaminanty sa dostávajú do recipientu – povrchových tokov najmä neefektívnym odstraňovaním komunálnych a priemyselných odpadových vôd na ČOV.

Okrem najčastejšie sa vyskytujúcich znečisťujúcich látok v podzemných vodách, ako sú fosforečnany, sírany, chloridy, kovy, ropné látky v poslednom období zaznamenávame aj nové znečistenie látkami vzbudzujúcimi obavy, ktoré neboli doteraz v podzemnej vode očakávané a považované za významné alebo neboli zistiteľné vtedajšími analytickými technikami (napr. mikropolutanty). Tieto látky pochádzajú z poľnohospodárskych, priemyselných a komunálnych zdrojov znečistenia, odpadových vôd a zahŕňajú farmaceutiká, prípravky dennej starostlivosti, vedľajšie produkty pri úprave vody, aditíva používané vo výrobe/priemysle, potravinárske aditíva (antioxidanty, sladidlá), atď., z ktorých mnohé majú nepriaznivé účinky na vodné ekosystémy a ľudské zdravie aj na nízkej koncentračnej úrovni. Pilotné monitorovanie farmaceutík sa v SR uskutočňuje od roku 2018 (Bubeníková et al. 2020)¹⁸².

Environmentálne záťaž

Environmentálna záťaž (EZ) je podľa zákona č. 569/2007 Z. z. o geologických prácach (geologický zákon) v znení neskorších predpisov¹⁸³ zadaná ako znečistenie územia spôsobené činnosťou človeka, ktoré predstavuje závažné riziko pre ľudské zdravie alebo horninové prostredie, podzemnú vodu a pôdu s výnimkou environmentálnej škody. Ide o široké spektrum území kontaminovaných priemyselnou, vojenskou, banskou, dopravnou a poľnohospodárskou činnosťou, ale aj nesprávnym

¹⁸² Bubeníková, M., A. Patschová, K. Kučerová, V. Chudoba, B. Hamar Zsideková, S. Kušnier, 2020. Implementácia smernice 2000/60/ES (RSV). Útvary podzemných vôd. Hodnotenie podzemných vôd pre účely smernice 2000/60/ES dosiahnutie dobrého chemického stavu v útvaroch podzemných vôd. Záverečná správa k úlohe č. 9063, Bratislava: Výskumný ústav vodného hospodárstva.

¹⁸³ Zákon z 25. októbra 2007 o geologických prácach (geologický zákon), Z. z. č. 569/2007, 25.10.2007, s. 1-47. Dostupné z: <https://www.slov-lex.sk/pravne-predpisy/SK/ZZ/2007/569/20190901>

nakladaním s odpadom. Environmentálne záťaže majú najvýznamnejší vplyv na chemický stav útvarov podzemných vôd.

Hodnotenie vplyvu bodových zdrojov znečistenia je založené na informáciách z 2 účelových databáz, konkrétne:

- Registra environmentálnych záťaží (REZ), ktorý je súčasťou informačného systému environmentálnych záťaží (IS EZ)¹⁸⁴ vybudovaného v rámci projektu Systematická identifikácia environmentálnych záťaží Slovenskej republiky. IS EZ prevádzkuje po technickej a odbornej stránke Slovenská agentúra životného prostredia (SAŽP). Systém zabezpečuje zhromažďovanie údajov a poskytovanie informácií o environmentálnych záťažiacich. REZ obsahoval 2000 environmentálnych záťaží (k 5. 12. 2018), z toho v SÚP Visly sa nachádza 96 environmentálnych záťaží, ktoré sú rozdelené na tri časti:
 - pravdepodobné environmentálne záťaže (časť A) – 42 lokalít (celkový počet 883, t. j. 4,8 %),
 - (potvrdené) environmentálne záťaže (časť B) – 9 lokalít (celkový počet 312, t. j. 2,9 %),
 - sanované a rekultivované lokality, na ktorých už boli vykonané alebo sa vykonávajú opatrenia na zníženie rizika kontaminácie a sanácia znečistenia (časť C) – 45 lokalít (celkový počet 805, t. j. 5,6 %).
- Databázy Integrovaný monitoring zdrojov znečistenia (IMZZ), ktorá obsahuje zdroje znečistenia s nebezpečnými látkami vlastníkov a prevádzkovateľov, ktorým orgán štátnej vodnej správy uložil povinnosť monitorovať ich vplyv na podzemné vody. Databáza IMZZ je budovaná od roku 2007 a poverenou organizáciou je VÚVH a pravidelne prebieha jej aktualizácia a online nahrávanie nových údajov oprávnenými osobami (údaje z monitorovania vkladajú priamo užívatelia). Za obdobie 2007 - 2018 databáza obsahovala údaje z 1 413 monitorovacích objektov od 145 vlastníkov (priemyselných podnikov, skládok odpadov, odkalísk, atď.). V SÚP Visly je situovaných 22 monitorovacích objektov od 4 vlastníkov, t. j. 1,6 % z celkového počtu monitorovacích objektov. Potenciálny vplyv zdrojov znečistenia z databázy IMZZ na kvalitu podzemných vôd je podrobne spracovaný v správe (Kučerová et al. 2020)¹⁴⁴.

V centrálnom REZ sú registrované environmentálne záťaže zoradené podľa ich relatívnej rizikovosti na život a zdravie obyvateľov, ako aj poškodenie ekosystémov. Identifikované lokality v registri REZ – časť A a REZ – časť B boli posúdené metódou predbežného hodnotenia rizika lokality a klasifikované nasledovne:

- klasifikácia rizika šírenia sa kontaminácie do podzemných vôd a podzemnými vodami (K1),
- klasifikácia rizika z prechvých a toxických látok na obyvateľstvo (K2),
- klasifikácia rizika kontaminácie povrchových vôd (K3).

Výsledná klasifikácia environmentálnej záťaže K je súčtom čiastkových klasifikácií. Environmentálne záťaže sa po vykonaní základnej klasifikácie zatriedili podľa výslednej hodnoty K do 3 skupín:

- environmentálne záťaže s nízkym klasifikovaným rizikom ($K < 35$ bodov),
- environmentálne záťaže so stredným klasifikovaným rizikom ($K = 35 - 65$ bodov),
- environmentálne záťaže s vysokým klasifikovaným rizikom ($K > 65$ bodov).

Pre potreby hodnotenia vplyvov EZ na kvalitu podzemných vôd bola použitá hodnota K1 zahŕňajúca klasifikáciu rizika šírenia sa kontaminácie do podzemných vôd a podzemnými vodami, a do úvahy bol zobrať i stupeň zraniteľnosti územia. Je nutné uviesť, že pravdepodobné EZ (časť A) sú vyhodnotené s nižšou spoľahlivosťou, pretože informácie o kontaminantoch uvedených u pravdepodobných EZ sú rôznorodé a prevažne založené len na orientačnom terénnom prieskume a dostupných poznatkoch. Kontaminanty u časti lokalít sú uvedené na základe predpokladanej kontaminácie, aby sa dala lokalita klasifikovať a určiť relatívna priorita riešenia. Často sa používa tzv. pojem - univerzálny zástupný

¹⁸⁴ Dostupné z: www.enviroportal.sk

kontaminant alebo tzv. znečistenie NH_4^+ /kovmi (napr. u skládok odpadov). Matica a výsledné hodnotenie potenciálneho vplyvu environmentálnych záťaží na podzemné vody je uvedené v Tab. 4.44.

Tab. 4.44 - Matica a schéma hodnotenia potenciálneho vplyvu environmentálnej záťaže na podzemnú vodu.

Riziko kontaminácie K1	Stupeň zraniteľnosti územia		
	1	2	3
1	2	3	4
2	3	4	5
3	4	5	6
4	5	6	7

Klasifikácia potenciálneho vplyvu environmentálnej záťaže: nízky (2,3), stredný (4), vysoký (5), veľmi vysoký (6,7).

Výsledky potenciálneho vplyvu EZ na podzemné vody v kvartérnom a predkvartérnych ÚPzV sú dokumentované v Tab. 4.45 a na Obr. 4.16. V kvartérnom ÚPzV z celkového počtu 23 pravdepodobných environmentálnych záťaží je 15 (t. j. 65,2 %) hodnotených s veľmi vysokým a 3 (t. j. 13,0 %) s vysokým potenciálnym vplyvom na podzemné vody a zo 7 environmentálnych záťaží sú hodnotené po 3 (t. j. 42,9 %) s veľmi vysokým a s vysokým potenciálnym vplyvom šírenia sa kontaminácie do podzemných vôd. V predkvartérnych ÚPzV je z celkového počtu 42 pravdepodobných environmentálnych záťaží 20 (t. j. 47,6 %) hodnotených s veľmi vysokým a 7 (t. j. 16,7 %) s vysokým potenciálnym vplyvom na podzemné vody a z celkového počtu 9 environmentálnych záťaží sú hodnotené 3 (t. j. 33,3 %) s veľmi vysokým a 4 (t. j. 44,4 %) s vysokým potenciálnym vplyvom šírenia sa kontaminácie do podzemných vôd. V jedinom kvartérnom útvere SK1001000P – Medzizrnové podzemné vody kvartérnych náplavov Dunajca a Popradu a ich prítokov sa nachádzajú 3 environmentálne záťaže s veľmi vysokým potenciálnym vplyvom na podzemné vody a najvyšší počet environmentálnych záťaží s potenciálne veľmi vysokým vplyvom na podzemné vody je lokalizovaných v predkvartérnom útvere SK2004700F – Puklinové podzemné vody podtatranskej skupiny a flyšového pásma čiastkového povodia Dunajca a Popradu (3 EZ).

Hodnotenie potenciálneho vplyvu EZ v kvartérnom ÚPzV a predkvartérnych ÚPzV je podrobne spracované v správe (Kučerová et al. 2020)¹⁴⁴.

Pre najrizikovejšie lokality sa realizuje monitorovanie environmentálnych záťaží, podrobný geologický prieskum a vypracováva riziková analýza, príp. štúdia uskutočniteľnosti sanácie (ak je relevantná). Prehľad rizikových lokalít odporúčaných MŽP SR je uvedený v dokumentoch a prílohách uvedených na internetovej stránke MŽP SR¹⁸⁵.

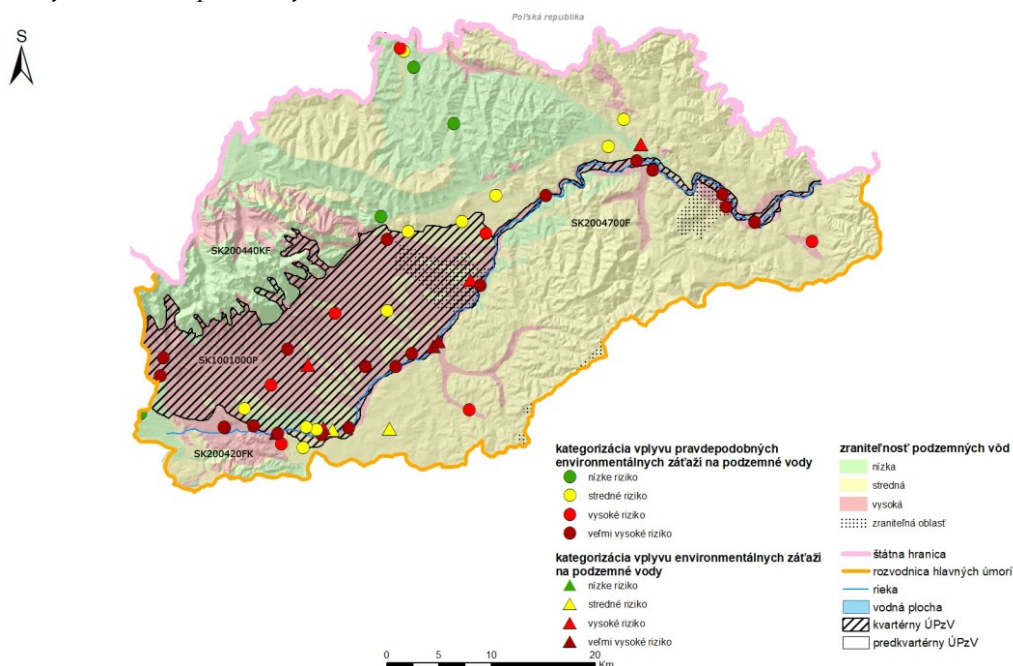
Tab. 4.45 -Počet evidovaných environmentálnych záťaží v SÚP Visly a ich potenciálny vplyv na podzemné vody.

Vrstva ÚPzV	Počet pravdepodobných EZ	Počet (%) pravdepodobných EZ podľa potenciálneho vplyvu na podzemné vody				Počet EZ	Počet (%) EZ podľa potenciálneho vplyvu na podzemné vody			
		VV	V	S	N		VV	V	S	N
Kvartérny	23	15 (65,2)	3 (13,0)	5 (21,7)	0 (0)	7	3 (42,9)	3 (42,9)	1 (14,3)	0 (0)
Predkvartérne	42	20 (47,6)	7 (16,7)	11 (26,2)	4 (9,5)	9	3 (33,3)	4 (44,4)	2 (22,2)	0 (0)

EZ – environmentálna záťaž, N – nízky, S – stredný, V – vysoký, VV – veľmi vysoký, ÚPzV – útvar podzemnej vody

¹⁸⁵ Dostupné z: <https://www.minzp.sk/oblasti/geologia/environmentalne-zataze.html>

Obr. 4.16 - Výsledky hodnotenia potenciálneho vplyvu environmentálnych záťaží na podzemné vody v kvartérnom a predkvartérnych útvaroch podzemných vôd.



Zdroj environmentálnych záťaží: IS EZ (SAŽP), stav k 5. 12. 2018.

Mimoriadne zhoršenie (kvality) vôd

Medzi ďalšie významné antropogénne vplyvy, ktoré majú špecifický charakter, zaraďujeme havarijné znečisťovanie vôd, ktoré eviduje Slovenská inšpekcia životného prostredia (SIŽP). Vývoj mimoriadneho zhoršenia kvality vôd alebo mimoriadneho ohrozenia kvality vôd (MZV) v SR od roku 1997, pri ktorom boli znečistené alebo ohrozené podzemné vody, vrátane vodných ekosystémov a od vôd priamo závislých ekosystémov, je uvedený v kapitole 4.1.5.2. K najčastejším príčinám vzniku MZV možno zaradiť dopravu a prepravu znečisťujúcich látok. K najčastejšie sa vyskytujúcim škodlivinám patria ropné látky a odpadové vody vypúšťané do povrchových, resp. podzemných vôd bez povolenia orgánu štátnej správy. V roku 2018 bolo v SR evidovaných 41 MZV s ohrozením podzemných vôd a 2 MZV so znečistením podzemných vôd. Je nutné uviesť, že i prípadné znečistenie podzemných vôd vzhľadom na charakter, počet, lokálny rozsah MZV, jeho rýchlu sanáciu a zamedzenie šírenia znečistenia do podzemnej vody v súlade s havarijným plánom nemá vplyv na chemický stav ÚPzV.

4.2.2 Zmena kvantity podzemných vôd

V súlade so zákonom č. 364/2004 Z. z. o vodách v znení neskorších predpisov (vodný zákon)¹⁴³ sú podzemnými vodami všetky vody nachádzajúce sa pod povrchom zeme v pásme nasýtenia a v bezprostrednom kontakte s pôdou alebo s pôdnym podložím vrátane podzemných vôd slúžiacich ako médium na akumuláciu, transport a exploatáciu zemského tepla z horninového prostredia.

Vo všeobecnosti za najvýznamnejšie potenciálne antropogénne vplyvy z pohľadu ich dopadu na kvantitatívny stav útvarov podzemných vôd možno považovať:

- odbery podzemných vôd,
- prevody vody,
- umelú infiltráciu,
- vypúšťanie vôd do podzemných vôd.

Na území Slovenska sa principiálne jedná o odbery podzemnej vody, ostatné potenciálne vplyvy nemajú taký rozsah, aby významnejšie ovplyvnili kvantitatívny stav útvarov podzemných vôd.

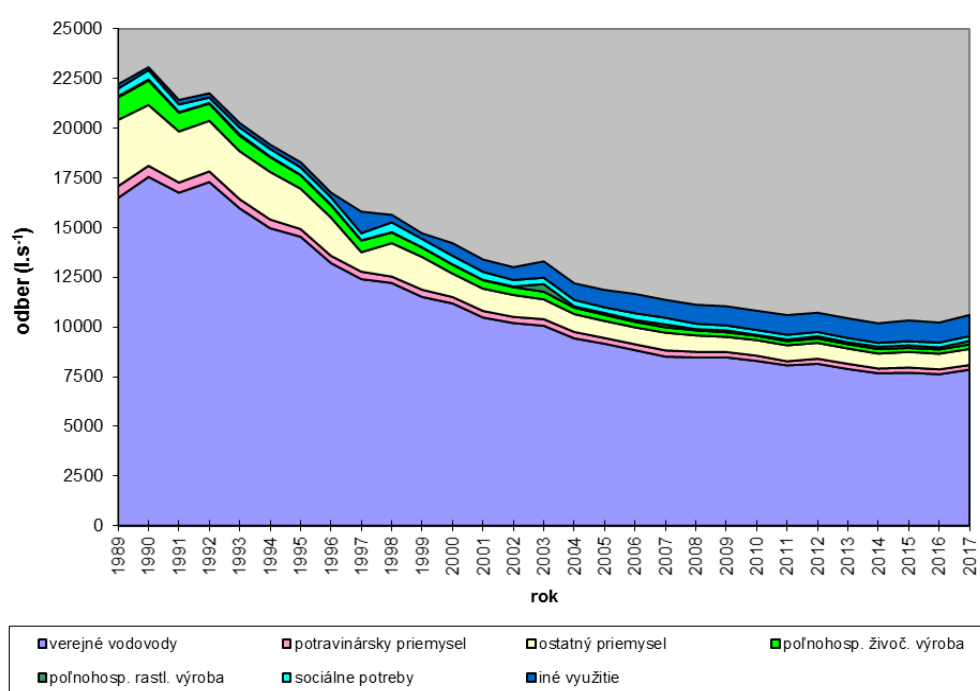
4.2.2.1 Odbery podzemných vôd

Využívanie podzemných vôd na Slovensku v súlade so zákonom č. 364/2004 Z. z. o vodách v znení neskorších predpisov¹⁴³ a na základe vykonávacej vyhlášky Ministerstva pôdohospodárstva, životného prostredia a regionálneho rozvoja SR č. 418/2010 Z. z. o vykonaní niektorých ustanovení vodného zákona¹⁸⁶ podlieha oznamovacej povinnosti v prípade akéhokoľvek odoberaného množstva. Oslobodené sú iba domácnosti, ktoré odoberajú podzemnú vodu na uspokojovanie osobných potrieb domácností. Domácnosti s odberom podzemných vôd z jedného vodárenského zdroja v množstve nad 15 000 m³ ročne alebo nad 1 250 m³ mesačne tiež podliehajú oznamovacej povinnosti. Ten, kto odoberá podzemnú vodu v zmysle oznamovacej povinnosti, musí oznamovať údaje o odberoch podzemných vôd, ktoré sú základom pre národnú evidenciu využívania podzemných vôd a spracovanie vodnej bilancie. Všetky evidované odbery podzemných vôd boli pre potreby inventarizácie ich vplyvov na útvary podzemných vôd priradené k útvarom podzemných vôd kvartérnych sedimentov a útvarom podzemných vôd predkvartérnych hornín. Pre správne územie povodia Visly sa jedná o 4 útvary podzemných vôd, jeden vo vrstve útvarov podzemných vôd v kvartérnych sedimentoch (SK1001000P) a tri vo vrstve útvarov podzemných vôd v predkvartérnych horninách (SK200420FK, SK200440KF a SK2004700F).

Z historického vývoja celkového využívania podzemnej a geotermálnej vody možno konštatovať, že pokles odberov, ktorý začal v roku 1991 a trval (s prerušením v roku 2003) až do roku 2014 v dôsledku zmien v hospodárstve a ekonomických opatrení súvisiacich s reguláciou ceny vody, sa v roku 2015 zastavil, čo sa prejavilo miernym nárastom odobraných množstiev oproti roku 2014. V posledných rokoch 2016 a 2017 evidujeme ustálenosť odberných množstiev podzemnej vody (Obr. 4.17).

¹⁸⁶ Vyhláška Ministerstva pôdohospodárstva, životného prostredia a regionálneho rozvoja Slovenskej republiky zo 14. októbra 2010 o vykonaní niektorých ustanovení vodného zákona, Z. z. č. 418/2010, 14.10.2010, s. 1-77. Dostupné z: <https://www.slov-lex.sk/pravne-predpisy/SK/ZZ/2010/418/20160715>

Obr. 4.17 - Vývoj využívania podzemných vôd v SR za obdobie 1989 - 2017 (so zohľadnením odberov geotermálnych vôd).



Podklady k hodnoteniu využívania podzemnej vody sú uvedené v publikáciách SHMÚ (2005 - 2018)^{187,188,189}.

V roku 2017 bolo celkovo v SR spotrebiteľmi, ktorí podliehajú oznamovacej povinnosti v zmysle vyhlášky č. 418/2010 Z. z.¹⁸⁶, využívaných a odoberaných 10 607,31 l.s⁻¹ podzemnej vody (vrátane vôd geotermálnych), čo je oproti roku 2012, kedy sa odoberalo 10 719,35 l.s⁻¹ menej o 112,04 l.s⁻¹. Je to pokles, ktorý v percentuálnom vyjadrení dosahuje hodnotu -1,04 %.

Do kvantitatívneho hodnotenia útvarov podzemných vôd v kvartérnych sedimentoch a predkvartérnych horninách v SR bolo započítaných 10 213,93 l.s⁻¹ využívaných a odoberaných množstiev podzemnej vody (rozdiel 393,38 l.s⁻¹ reprezentujú odbery geotermálnych vôd). Ak porovnáme sumár odberov podzemnej vody v SR (pri vylúčení geotermálnych vôd) v rokoch 2012 a 2017, vychádza pokles odberov podzemnej vody o 185,26 l.s⁻¹ (10 399,19 l.s⁻¹, 10 213,93 l.s⁻¹, - 1,8 %) ako je uvedené v Tab. 4.46. Rozčlenenie celkových odberov podzemnej vody v SR na jednotlivé užívateľské skupiny dokumentujú Tab. 4.48 a Obr. 4.18.

V rámci správneho územia povodia Visly bolo v roku 2017 v štyroch útvaroch podzemných vôd využívaných a odoberaných 154,37 l.s⁻¹ podzemnej vody, čo je o 19,97 l.s⁻¹ viac ako v roku 2012. Využívanie podzemnej vody v SÚP Visly má stúpajúcu tendenciu (nárast o 14,9 %), ako je zhrnuté v Tab. 4.47, Tab. 4.49 a Obr. 4.19.

¹⁸⁷ Slovenský hydrometeorologický ústav, 2005. *Štátna vodohospodárska bilancia SR, Vodohospodárska bilancia za rok 2004, Časť podzemné vody*. Ročná publikácia, Bratislava: Slovenský hydrometeorologický ústav.

¹⁸⁸ Slovenský hydrometeorologický ústav, 2006, 2007 až 2009. *Vodohospodárska bilancia SR, Kvantitatívna vodohospodárska bilancia za rok 2005, 2006 až 2008, Časť podzemné vody*. Ročné publikácie, Bratislava: Slovenský hydrometeorologický ústav. Dostupné pre rok 2008 z: <http://www.shmu.sk/sk/?page=1834>

¹⁸⁹ Slovenský hydrometeorologický ústav, 2010, 2011 až 2018. *Vodohospodárska bilancia SR, Vodohospodárska bilancia množstva podzemnej vody za rok 2009, 2010 až 2017*. Ročné publikácie, Bratislava: Slovenský hydrometeorologický ústav. Dostupné z: <http://www.shmu.sk/sk/?page=1834>

Za významné odbery podzemných vôd boli považované odbery nad 10,0 l.s⁻¹. Prehľad najvýznamnejších odberateľov v SÚP Visly v roku 2017 dokumentuje Tab. 4.50. Situovanie významných odberov je znázornené v [mapovej prílohe 4.4](#).

Tab. 4.46 - Rozdiel využívania podzemných vôd (bez odberov geotermálnych vôd) v SR medzi referenčnými rokmi 2012 a 2017 s kategorizáciou podľa účelu využitia.

Rok	Verejné vodovody	Potravinársky priemysel	Ostatný priemysel	Poľnohosp. živoč. výroba	Poľnohosp. rastl. výroba	Sociálne potreby	Iné využitie	Spolu
	[l.s ⁻¹]							
2012	8 149,85	197,83	783,68	202,76	108,44	197,40	759,23	10 399,19
2017	7 854,57	178,49	800,23	200,79	183,72	189,29	806,84	10 213,93
Rozdiel 2017 - 2012	-295,28 -3,6 %	-19,34 -9,8 %	16,55 2,1 %	-1,97 -1,0 %	75,28 69,4 %	-8,11 -4,1 %	47,61 6,3 %	-185,26 -1,8 %

Tab. 4.47 - Rozdiel využívania podzemných vôd (bez odberov geotermálnych vôd) v SÚP Visly medzi referenčnými rokmi 2012 a 2017 s kategorizáciou podľa účelu využitia.

Rok	Verejné vodovody	Potravinársky priemysel	Ostatný priemysel	Poľnohosp. živoč. výroba	Poľnohosp. rastl. výroba	Sociálne potreby	Iné využitie	Spolu
	[l.s ⁻¹]							
2012	100,90	8,35	8,35	4,83	0,00	5,73	6,24	134,40
2017	123,42	12,03	8,46	3,64	0,01	4,74	2,07	154,37
Rozdiel 2017 - 2012	22,52 22,3 %	3,68 44,1 %	0,11 1,3 %	-1,19 -24,6 %	0,01 0,0 %	-0,99 -17,3 %	-4,17 -66,8 %	19,97 14,9 %

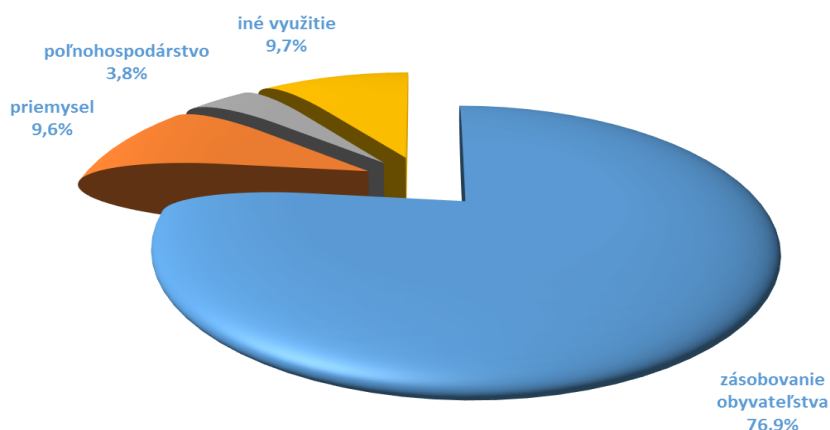
Tab. 4.48 - Celkový odber podzemných vôd (bez odberov geotermálnych vôd) v SR medzi referenčnými rokmi 2012 a 2017 s kategorizáciou podľa účelu využitia.

Užívateľské skupiny	Rok 2012		Rok 2017	
	[l.s ⁻¹]	[%]	[l.s ⁻¹]	[%]
Zásobovanie obyvateľstva	8 149,85	78,4	7 854,57	76,9
Priemysel	981,51	9,4	978,72	9,6
Poľnohospodárstvo	311,2	3,0	384,51	3,8
Iné využitie	956,63	9,2	996,13	9,7
Spolu	10 399,19	100,0	10 213,93	100,0

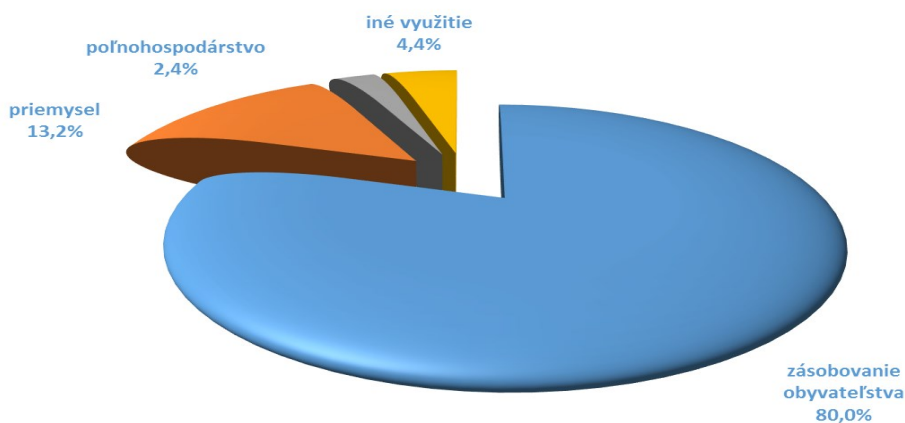
Tab. 4.49 - Celkový odber podzemných vôd (bez odberov geotermálnych vôd) medzi referenčnými rokmi 2012 a 2017 v SÚP Visly s kategorizáciou podľa účelu využitia.

Užívateľské skupiny	Rok 2012		Rok 2017	
	[l.s ⁻¹]	[%]	[l.s ⁻¹]	[%]
Zásobovanie obyvateľstva	100,90	75,1	123,42	80,0
Priemysel	16,70	12,4	20,49	13,2
Poľnohospodárstvo	4,83	3,6	3,65	2,4
Iné využitie	11,97	8,9	6,81	4,4
Spolu	134,40	100,0	154,37	100,0

Obr. 4.18 - Percentuálne rozdelenie celkových odberov podzemných vôd (bez odberov geotermálnych vôd) v SR podľa užívateľských skupín v roku 2017.



Obr. 4.19 - Percentuálne rozdelenie celkových odberov podzemných vôd (bez odberov geotermálnych vôd) v SÚP Visly podľa užívateľských skupín v roku 2017.



Tab. 4.50 - Významní odberatelia a ich odberné množstvá podzemnej vody v SÚP Visly v roku 2017.

Lokalita	Názov zdroja	Mesto organizácie	Organizácia odoberajúca podzemnú vodu	Útvar podzemnej vody	Odber [l.s ⁻¹]
Spišská Teplica	Nové Okno	Poprad	Podtatranská vodárenská prevádzková spol., a.s.	SK200420FK	28,88
Tatranská Kotlina	Šumivý prameň	Poprad	Podtatranská vodárenská prevádzková spol., a.s.	SK200440KF	14,55

Odbery podzemnej vody v útvare podzemnej vody predstavujú pretrvávajúci kľúčový faktor principiálne ovplyvňujúci kvantitatívny stav útvarov podzemných vôd na Slovensku. Odbery podzemnej

vody blížiac sa, alebo prevyšujúce prirodzené dopĺňanie podzemnej vody generujú riziko nedosiahnutia cieľov stanovených pre útvary podzemných vôd v dobrom kvantitatívnom stave. Dlhodobé využívanie podzemnej vody v útvare podzemnej vody presahujúce dlhodobé priemerné dopĺňanie podzemnej vody v útvare podzemnej vody (zohľadňujúce ekologické požiadavky) má spravidla za následok nedosiahnutie dobrého kvantitatívneho stavu.

Zhodnotenie využívania podzemnej vody v jednotlivých útvaroch podzemných vôd spadajúcich do správneho územia povodia Visly (Kullman a Fľaková 2019)¹⁹⁰ je nasledovné:

SK1001000P – Medzizrnové podzemné vody kvartérnych náplavov Dunajca a Popradu a ich prítokov
Odbery podzemných vôd sú na úrovni 60 l.s^{-1} a podiel využívania podzemných vôd je 12 % z transformovaných využiteľných zdrojov podzemnej vody. Využívanie podzemnej vody je ustálené. (graf reprezentuje podiel využívania (odberov podzemnej vody) k stanoveným využiteľným zdrojom podzemnej vody v % (os y) vyčíslený samostatne pre jednotlivé roky 2004 - 2017)



SK200420FK – Puklinové a krasovo-puklinové podzemné vody severnej časti Kozích chrbtov
Odbery podzemných vôd sú na úrovni 38 l.s^{-1} a podiel využívania podzemných vôd je 66 % z transformovaných využiteľných zdrojov podzemnej vody. Využívanie podzemnej vody je s mierne narastajúcim trendom.

¹⁹⁰ Kullman, E., R. Fľaková, 2019. *Aktualizácia hodnotenia kvantitatívneho stavu útvarov podzemných vôd v kvartérnych sedimentoch a predkvartérnych horninách na Slovensku pre III. cyklus Vodných plánov SR*. Správa, Bratislava: Slovenský hydrometeorologický ústav v spolupráci s Katedrou hydrogeológie Univerzity Komenského. Dostupné z: <http://www.vuvh.sk/rsv2/default.aspx?pn=PDM>



SK200440KF – Dominantné krasovo-puklinové podzemné vody Tatier čiastkového povodia Dunajca a Popradu

Odbery podzemných vôd sú na úrovni $20 \text{ l}\cdot\text{s}^{-1}$ a podiel využívania podzemných vôd je 4 % z transformovaných využiteľných zdrojov podzemnej vody. Využívanie podzemnej vody je ustálené.



SK2004700F – Puklinové podzemné vody podtatranskej skupiny a flyšového pásma čiastkového povodia Dunajca a Popradu

Odbery podzemných vôd sú na úrovni $35 \text{ l}\cdot\text{s}^{-1}$ a podiel využívania podzemných vôd je 10 % z transformovaných využiteľných zdrojov podzemnej vody. Využívanie podzemnej vody je ustálené.



Z dokumentovaných hodnotení a údajov pre jednotlivé útvary podzemných vôd situované v správnom území povodia Visly je zrejmé, že využívanie podzemných vôd tu nepredstavuje faktor, ktorý významne negatívne ovplyvňuje využiteľné zdroje podzemnej vody a kvantitatívny stav útvarov podzemných vôd.

4.2.2.2 Prevody vody

Na území Slovenska celkovo nepredstavujú prevody vody významný antropogénny vplyv, ktorý by mohol ovplyvniť kvantitatívny stav útvarov podzemných vôd.

4.2.2.3 Umelá infiltrácia

Na území Slovenska celkovo nepredstavuje umelá infiltrácia významný antropogénny vplyv, ktorý by mohol ovplyvniť kvantitatívny stav útvarov podzemných vôd.

4.2.2.4 Vypúšťanie vôd do podzemných vôd

Oznamovacia povinnosť údajov o množstvách vypúšťanej odpadovej vody a osobitnej vody je určená v zákone č. 364/2004 Z. z. o vodách v znení neskorších predpisov¹⁴³ (v § 6 ods. 6 o vodnej bilancii). Od oznamovacej povinnosti sú oslobodené iba domácnosti, ktoré vypúšťajú množstvá nižšie ako 10 000 m³ ročne alebo do 1 000 m³ mesačne. Podmienky a podrobnosti oznamovaných údajov sú uvedené v § 22, ods.1 a 2 vykonávacej vyhlášky č. 418/2010 Z. z.¹⁸⁶.

V rámci vypúšťania vôd do podzemných vôd bolo v SR v roku 2017 evidovaných 30 subjektov, ktoré si splnili nahlasovaciu povinnosť, so sumárnym vypúšťaním 16,20 l.s⁻¹, pričom maximálna hodnota vypúšťania jedného subjektu bola 10,6077 l.s⁻¹. Žiaden z uvedených subjektov s nahláseným vypúšťaním vôd do podzemnej vody nespadá do správneho územia povodia Visly.

5 Monitorovacia sieť, ekologický stav/potenciál, chemický a kvantitatívny stav

Monitorovanie vôd Slovenska sa v období 2013-2018 realizovalo v súlade so schválenými a zverejnenými Programami monitorovania vôd Slovenska (Rámcový program monitorovania vôd Slovenska na obdobie 2010-2015¹⁹¹, Rámcový program monitorovania vôd Slovenska na obdobie 2016-2021 a jeho Dodatky na konkrétny rok (2016, 2017, 2018)¹⁹². Uvedené dokumenty zohľadňujú všetky požiadavky európskej a národnej legislatívy v oblasti monitorovania a hodnotenia vôd.

Rámcové programy monitorovania vôd Slovenska obsahujú základné ciele monitorovania, metodické postupy, zásady postupu prípravy programov monitorovania (výber lokalít, zásady spôsobu odberu vzoriek, výber ukazovateľov a prvkov kvality, požadované limity kvantifikácie analytických metód), zásady uchovávania, odovzdávania, zdieľania a správy údajov, technické a administratívne náležitosti (úlohy jednotlivých rezortných organizácií v procese prípravy a realizácie programov monitorovania, zodpovednosti za jednotlivé činnosti, harmonizácia prác) a odhady finančných nákladov.

Ročné Programy monitorovania vôd (na roky 2013, 2014, 2015), resp. Dodatky k Rámcovému programu monitorovania vôd Slovenska na obdobie 2016-2021 na konkrétne roky (2016, 2017, 2018) v SR obsahujú konkrétne ciele monitorovania, označenia monitorovacích miest, účely monitorovania, rozsahy údajov o kvalite a množstve vody a početnosti ich sledovaní, spôsoby uchovávania a odovzdávania výsledkov monitorovania, určenie subjektov (jednotlivých rezortných organizácií) zodpovedných za realizáciu presne stanovených častí programu monitorovania, spôsob zabezpečenia systému kvality monitorovania vôd. Ročné programy monitorovania vôd sa zostavili vždy spolu pre obidve správne územia povodí (Dunaj, Visla) a sú rozdelené na tri časti (povrchové vody, podzemné vody a chránené územia).

Na príprave Rámcových programov monitorovania vôd Slovenska, Ročných programov monitorovania, resp. Dodatkov k Rámcovému programu monitorovania vôd Slovenska na obdobie 2016-2021 na konkrétne roky sa podieľali odborníci rezortu Ministerstva životného prostredia SR (Výskumný ústav vodného hospodárstva, Slovenský hydrometeorologický ústav, Slovenský vodohospodársky podnik š. p., Štátny geologický ústav Dionýza Štúra, Slovenská agentúra životného prostredia, Štátna ochrana prírody SR, Vodohospodárska výstavba š. p.) a pracovníci sekcie vôd Ministerstva životného prostredia SR.

Rámcové programy monitorovania vôd Slovenska na obdobia 2010-2015 a 2016-2021 boli schválené operatívnou poradou ministra životného prostredia SR. Ročné programy monitorovania vôd, resp. Dodatky k Rámcovému programu monitorovania vôd Slovenska na obdobie 2016-2021 na konkrétne roky boli v SR schválené Sekciou vôd MŽP SR.

5.1 Povrchové vody

5.1.1 Monitorovacia sieť

Základné monitorovanie kvality povrchových vôd

Základným monitorovaním sa podľa platnej legislatívy¹⁹³ získavajú informácie najmä na hodnotenie režimu, množstva, kvality povrchových vôd a stavu útvarov povrchových vôd, na doplnenie a

¹⁹¹ Dostupné z: <http://www.vuvh.sk/rsv2/?lang=SK>

¹⁹² Dostupné z: <http://www.vuvh.sk/rsv2/default.aspx?pn=RPMV2PO>

¹⁹³ Vyhláška Ministerstva pôdohospodárstva, životného prostredia a regionálneho rozvoja Slovenskej republiky zo 14. októbra 2010 o vykonaní niektorých ustanovení vodného zákona, Z. z. č. 418/2010, 14.10.2010, dostupné z: <https://www.slov-lex.sk/pravne-predpisy/SK/ZZ/2010/418/20160715>

potvrdenie platnosti postupu hodnotenia dosahov ľudskej činnosti na povrchové vody, na získavanie podkladov pre návrhy budúcich monitorovacích programov, na sledovanie prenosu znečistenia zo susedných krajín a do susedných krajín, na hodnotenie dlhodobých zmien prírodných podmienok a na hodnotenie dlhodobých zmien spôsobených ľudskou činnosťou.

Konkrétne boli v jednotlivých rokoch zaradené do základného monitorovania odberové miesta:

- na hodnotenie ekologického stavu, ekologického potenciálu a chemického stavu;
- na sledovanie dlhodobých trendov;
- na sledovanie hraničných vodných tokov;
- na sledovanie cezhraničného prenosu znečistenia;
- na poskytovanie údajov pre Európsku environmentálnu agentúru (EEA);
- Na prípravu správ pre Európsku komisiu podľa smerníc 2016/2284 (NECD o znížení národných emisií určitých látok, znečisťujúcich ovzdušie¹⁹⁴) a 91/676/EHS (o ochrane vôd pred znečistením dusičnanmi z poľnohospodárskych zdrojov¹⁹⁵), príp. iných smerníc, kde sa využijú údaje získané v rámci vyššie uvedených bodov.

Na sledovanie dlhodobých trendov bol zavedený v roku 2016 v rámci Rámcového programu monitorovania vôd Slovenska na obdobie 2016-2021 stabilný zoznam 10 odberových miest. Tieto odberové miesta boli vybrané na základe stanovených kritérií. Do programu boli zaradené tri matrice (voda, sediment, biota) a na odbery vzoriek vôd boli využité aj pasívne vzorkovače. Pre SÚP Visly ide o jedno odberové miesto na rieke Poprad.

Sledovanie hraničných vodných tokov sa uskutočňuje v súlade s každoročne bilaterálne odsúhlaseným programom monitorovania slovensko-poľských hraničných vodných tokov (odberové miesta, ukazovatele, frekvencie a matrice) v rámci bilaterálnej spolupráce. Na určenie prenosu cezhraničného znečistenia na územie a z územia Slovenska boli v SÚP Visly určené dve lokality na Dunajci (Červený Kláštor) a na Poprade (Piwniczna).

Do roku 2015 boli údaje, ktoré sú poskytované EEA, poskytované zo všetkých odberových miest povrchových vôd, kde sa požadované ukazovatele stanovovali. Od roku 2016 bol zavedený stabilný zoznam odberových miest pre celé územie Slovenska (spolu 16 odberových miest). Pre SÚP Visly je to jedno odberové miesto na Poprade.

Od roku 2018 bolo pre účely prípravy správ pre smernicu o znížení národných emisií určitých látok, znečisťujúcich ovzdušie (NECD) určené pre územie Slovenska sledovanie 10 stabilných odberových miest. Pre SÚP Visly je to jedno odberové miesto na Dunajci.

Na účely prípravy správ pre smernicu o ochrane vôd pred znečistením dusičnanmi z poľnohospodárskych zdrojov bolo vybraných pre obdobie rokov 2018 – 2021 40 lokalít, ktoré budú stabilne sledované. Pre SÚP Visly nebolo vybrané vzhľadom na využívanie krajiny žiadne odberové miesto.

¹⁹⁴ Smernica Európskeho parlamentu a Rady (EÚ) 2016/2284 zo 14. decembra 2016 o znížení národných emisií určitých látok znečisťujúcich ovzdušie, ktorou sa mení smernica 2003/35/ES a zrušuje smernica 2001/81/ES, Ú. v. L 344, 17.12.2016. s. 1-31. Dostupné z: <https://eur-lex.europa.eu/legal-content/SK/TXT/?uri=CELEX%3A32016L2284>

¹⁹⁵ Smernica Rady 91/676/EHS z 12. decembra 1991 o ochrane vôd pred znečistením dusičnanmi z poľnohospodárskych zdrojov, Ú. v. L 375/1, 31.12.1991, s. 68-77. Dostupné z: <https://eur-lex.europa.eu/legal-content/SK/TXT/?uri=CELEX%3A31991L0676>

Prevádzkové monitorovanie kvality povrchových vôd

Prevádzkovým monitorovaním sa sledujú a vyhodnocujú najmä zmeny stavu útvarov povrchovej vody, ktoré vyplývajú z realizácie programov opatrení, množstvo a kvalita povrchovej vody a ich ovplyvňovanie pri nakladaní s vodami podľa § 17 ods. 1 písm. d) vodného zákona, množstvo a kvalita povrchovej vody pre získanie podkladov na vypracovanie hydrologickej bilancie a vodohospodárskej bilancie, množstvo a kvalita povrchovej vody na zabezpečenie výkonu činností správy vodných tokov a vodohospodárskeho manažmentu povodia, sledovanie efektivity nápravných opatrení.

Konkrétne boli v jednotlivých rokoch zaradené do prevádzkového monitorovania odberové miesta na:

- sledovanie vplyvu bodových zdrojov znečistenia,
- monitorovanie prioritných a relevantných látok spôsobujúce nedosiahnutie dobrého stavu vôd,
- monitorovanie difúzných zdrojov znečistenia,
- vodohospodársku kvalitatívnu bilanciu,
- tvorbu klasifikačných schém pre hodnotenie ekologického potenciálu a ekologického stavu,
- sledovanie efektivity nápravných opatrení na zabezpečenie spojitosti vodných tokov a odstraňovanie bariér vo vodných tokoch,
- sledovanie efektivity nápravných opatrení v súvislosti s plnením požiadavky smernice 91/271/EHS¹⁹⁶,
- Sledovanie efektivity opatrení v súvislosti s plnením požiadaviek smernice 91/676/EHS¹⁹⁷.

Prieskumné monitorovanie povrchových vôd

Prieskumným monitorovaním sa zisťuje najmä:

- neznáma príčina zhoršenia ukazovateľov sledovaných vo vodnom prostredí,
- príčina nedosiahnutia environmentálnych cieľov útvaru povrchovej vody alebo útvarov povrchovej vody, ak základné monitorovanie preukáže, že environmentálne ciele určené pre útvary povrchovej vody sa pravdepodobne nedosiahnu a prevádzkové monitorovanie sa nezačalo,
- rozsah a dôsledky mimoriadneho zhoršenia kvality povrchovej vody alebo mimoriadneho ohrozenia kvality povrchovej vody.

Do prieskumného monitorovania sa zahrnilo získanie informácií o nových prioritných látkach a potenciálnych relevantných látkach, ktoré by sa mohli do vodného prostredia dostať z vypúšťaní (odpadové vody) a sledovanie látok zo zoznamu ďalších sledovaných látok alebo skupín látok (tzv. Watch list).

Kvalitatívne skriningy pre získanie informácií o nových potenciálnych relevantných látkach, ktoré by sa mohli do vodného prostredia dostať z vypúšťaní (odpadové vody) boli v SÚP Visly sledované pre komunálne odpadové vody v jednom odberovom mieste (recipient Poprad) a pre priemyselné odpadové vody je monitorovanie plánované až na rok 2021.

Sledovanie látok zo zoznamu ďalších sledovaných látok alebo skupín látok (tzv. Watch list) podlieha požiadavke, že odberové miesto má byť zaradené vtedy, ak plocha povodia zahŕňa viac ako jeden milión obyvateľov. Táto požiadavka nie je splnená v rámci SÚP Visla.

¹⁹⁶ Smernica Rady 91/271/EHS z 21. mája 1991 o čistení komunálnych odpadových vôd, Ú. v. L 135, 30.05.1991, s. 26-38. Dostupné z: <https://eur-lex.europa.eu/legal-content/SK/TXT/?uri=celex:31991L0271>

¹⁹⁷ Smernica Rady 91/676/EHS z 12. decembra 1991 o ochrane vôd pred znečistením dusičnanmi z poľnohospodárskych zdrojov, Ú. v. L 375/1, 31.12.1991, s. 68-77. Dostupné z: <https://eur-lex.europa.eu/legal-content/SK/TXT/?uri=CELEX%3A31991L0676>

Do prieskumného monitorovania nebolo samostatne zaradené sledovanie nových prioritných látok podľa smernice 2013/39/EÚ¹⁹⁸, nakoľko tieto sú súčasťou monitorovania pre účel hodnotenia chemického stavu. Monitorovanie nových prioritných látok sa začalo postupne od roku 2016 podľa zavedenia jednotlivých analytických metód v matici voda. Matrica biota (ryby) bola analyzovaná v rokoch 2017-2018 a to zo vzoriek rýb odobratých v roku 2015 a 2018 v rámci ichtyologických prieskumov.

V Tab. 5.1 je prehľad počtov odberových miest pre kvalitu a stav povrchových vôd monitorovaných v SÚP Visly v období rokov 2013-2018 podľa jednotlivých účelov monitorovania. Počty sú uvedené spolu pre kategóriu rieky a rieky so zmenenou kategóriou (nádrže).

Tab. 5.1 - Počty odberových miest pre kvalitu a stav povrchových vôd monitorovaných v SÚP Visly v období 2013-2018 podľa jednotlivých rokov a účelov monitorovania v základom, prevádzkovom a prieskumnom monitorovaní

Typ	Účel monitorovania	2013	2014	2015	2016	2017	2018
Základné monitorovanie	Hodnotenie ES	4	2	2	10	7	7
	Hodnotenie EP	0	0	0	0	0	0
	Hodnotenie CHS	4	2	2	9	5	7
	Hraničné vodné toky	3	3	3	3	3	3
	Dlhodobé trendy	1	1	1	1	1	1
	Správy pre EEA	1	1	0	1	1	1
	Správy pre NiD	3	4	3	0	0	0
	Správy pre NECD	0	0	0	0	0	1
Prevádzkové monitorovanie	Prenos cezhraničného znečistenia	0	0	0	1	1	1
	Prevádzkové monitorovanie všeobecne (§6 ods.8 vyhlášky)	11	5	5	11	7	8
	Významné bodové zdroje znečistenia (§ 6 ods. 8 písm. c. vyhlášky)	3	1	0	0	0	0
	Významné difúzne zdroje znečistenia (§ 6 ods. 8 písm. c. vyhlášky)	0	1	0	0	0	0
	VHB (§ 8 písm. i. vyhlášky)	4	4	4	4	4	4
	VÚ s vypúšťaním PL a/alebo RL (§ 6 ods. 8 písm. b. vyhlášky)	0	1	0	0	2	2
	Odvodenie klasifikačných schém pre ES a EP	0	0	0	0	3	3
	Prekročenie ENK podľa analýzy PL a RL	0	1	11	3	9	9
	CHVO (vodárenské toky a nádrže)	0	0	0	13	13	13
	Referenčné lokality	0	0	0	0	1	2
Prieskumné	Watch list	0	0	0	0	0	0
	Prieskum komunálnych odpadových vôd	0	0	0	1	0	1
	Prieskum priemyselných odpadových vôd	2	0	0	0	0	0

Vysvetlivky: ES-ekologický stav, EP-ekologický potenciál, CHS – chemický stav, EEA-Európska environmentálna agentúra, NiD - smernica 91/676/EHS, Vyhláška – Vyhláška MPRRŽP SR č. 418/2010 Z. z. v znení neskorších predpisov, VHB – vodohospodárska kvalitatívna bilancia, VÚ-vodné útvary, PL – prioritné látky, RL – relevantné látky, ENK – environmentálne normy kvality, CHVO - chránené vodohospodárske oblasti

¹⁹⁸ Smernica Európskeho parlamentu a Rady 2013/39/EÚ z 12. augusta 2013, ktorou sa menia smernice 2000/60/ES a 2008/105/ES, pokiaľ ide o prioritné látky v oblasti vodnej politiky, Ú. v. EÚ L 226, 24.8.2013, s. 1 – 17. Dostupné z: <https://eur-lex.europa.eu/legal-content/SK/TXT/?qid=1593771974709&uri=CELEX%3A32013L0039#>

Základné a prevádzkové monitorovanie množstva povrchových vôd

Monitorovacia sieť množstva povrchových vôd tvoria vodomerné stanice, v ktorých sa pozorujú nasledovné kvantitatívne ukazovatele: výška vodného stavu, teplota vody, v zimnom období ľadové úkazy, vyčísľujú sa prietoky (pomocou mernej krivky prietokov), odoberajú sa vzorky vody na hodnotenie mútnosti vody (obsahu plavenín vo vode) a vykonávajú sa priame merania potrebné pre tvorbu a aktualizáciu mernej krivky.

Výber kvantitatívnych ukazovateľov a rozmiestnenie vodomerných staníc je v súlade s legislatívou SR a EÚ a zohľadňuje požiadavky na hodnotenie hydrologického režimu povrchových vôd a odtoku povrchovej vody z územia SR. Rozmiestnenie staníc spĺňa požiadavky na hodnotenie kvantitatívnych ukazovateľov jednotlivých vodných útvarov povrchových vôd, požiadavky vodohospodárskej bilancie, poskytovanie podkladových údajov pre účelové vyhodnocovanie stavu a kvality povrchových vôd vo vodných útvaroch.

V rokoch 2013 – 2018 bola v SÚP Visly (čiastkové povodie Dunajec a Poprad) zabezpečená prevádzka v 20 vodomerných staniách, v roku 2018 v 19 vodomerných staniách. V Tab. 5.2 je uvedený počet vodomerných staníc (VS) v SÚP Visly (v čiastkovom povodí Dunajca a Popradu) v porovnaní s počtom staníc v SR. Počty vodomerných staníc podľa jednotlivých monitorovacích aktivít (meranie vodných stavov, vyhodnocovanie prietokov, meranie teplôt vody a meranie koncentrácie plavenín (mútnosť vody)) sa nachádzajú v Tab. 5.3.

Tab. 5.2 - Počty VS štátnej hydrologickej siete prevádzkovaných v obd. 2013-2018

Povodie	Počet vodomerných staníc					
	2013	2014	2015	2016	2017	2018
SÚP Visla	20	20	20	20	20	19
SR	416	417	416	416	416	416

Tab. 5.3 - Počty VS podľa monitorovacích aktivít v SÚP Visly v obd. 2013-2018

Monitorovacia aktivita	Počet vodomerných staníc					
	2013	2014	2015	2016	2017	2018
Vodné stavy	20	20	20	20	20	19
Prietoky	20	20	20	20	20	19
Teplota vody	20	20	20	20	20	19
Koncentrácia plavenín	1	1	1	1	1	1

Sledované ukazovatele sa pozorujú (v súlade s odvetvovými technickými normami MŽP SR, Programom monitorovania vôd Slovenska) nasledovne:

- vodný stav – sleduje sa v 15-min intervaloch (automatické prístroje), vyhodnocuje sa v hodinových intervaloch; kontrolné merania – vo VS s pozorovateľom vykonáva spravidla raz denne dobrovoľný pozorovateľ odčítaním z vodočítnej laty, inak zodpovedný pracovník SHMÚ pri každej kontrole VS,
- prietok – je odvodený z vodného stavu pomocou mernej krivky, ktorá sa zhotovuje a aktualizuje z priamych meraní pri rôznych vodných stavoch,
- teplota vody – meria sa v hodinových intervaloch (automatické prístroje),
- ľadové javy – sledujú sa vizuálne (dobrovoľný pozorovateľ), raz denne počas zimnej sezóny,
- mútnosť (koncentrácia plavenín) – denne sa robia brehové odbery (pozorovateľ), 2-krát ročne celoprofilové odbery, vyhodnotenie sa robí laboratórne, filtračnou metódou.

Zoznam vodomerných staníc a rozsahy sledovania jednotlivých ukazovateľov sú uvedené na web stránke VÚVH Bratislava¹⁹⁹. Lokalizácia vodomerných staníc je znázornená [mapovej prílohe 5.1](#).

¹⁹⁹ Dostupné z: <http://www.vuvh.sk/rsv2/default.aspx?pn=RPMV2PO>

5.1.2 Spôľahlivosť hodnotenia

Spôľahlivosť hodnotenia ekologického stavu a ekologického potenciálu

Pri hodnotení ekologického stavu, ekologického potenciálu a chemického stavu útvarov povrchových vôd sa určovala aj spôľahlivosť hodnotenia, ktorá odráža mieru neistoty hodnotenia.

Použila sa jednoduchá trojstupňová schéma hodnotenia spôľahlivosti podľa stanovených kritérií:

- vysoká spôľahlivosť hodnotenia znamená, že väčšina požiadaviek na relevantné prvky kvality, resp. ukazovatele (napr. požiadavky na metódy, matrice, frekvencie) bola splnená;
- stredná spôľahlivosť hodnotenia stavu vodných útvarov bola určená vtedy, ak neboli požiadavky na metódy, frekvencie a prvky kvality, resp. ukazovatele dodržané;
- nízka spôľahlivosť hodnotenia vodných útvarov bola určená, ak bol stav vodných útvarov hodnotený na základe prenosu výsledkov v rámci skupín vodných útvarov s rovnakými charakteristikami, resp. ak bol stav hodnotený na základe rizikovej analýzy.
- Detailne sú kritériá postupu popísané v publikácii Makovinská a kol. (2021)²⁰⁰. Dôvodom pre použitie takehoto postupu bolo, že takmer rovnaká schéma sa použila pre prvý Vodný plán Slovenska, pre aktualizáciu Vodného plánu Slovenska (2015).

Spôľahlivosť hodnotenia množstva povrchových vôd

Údaje pre hodnotenie množstva povrchových vôd pre útvary povrchových vôd sa vykonávajú v zmysle Vyhlášky č. 418/2010 Z.z. (Vyhláška Ministerstva pôdohospodárstva, životného prostredia a regionálneho rozvoja Slovenskej republiky o vykonaní niektorých ustanovení vodného zákona)²⁰¹. Podkladové údaje sa získavajú z pozorovaní a spracovaní údajov z vodomerných staníc štátnej hydrologickej siete. Dlhodobé hydrologické charakteristiky sa stanovujú za vhodne zvolené reprezentatívne obdobie. Aktuálne používaným reprezentatívnym obdobím pre hodnotenie množstva a režimu povrchových vôd je referenčné obdobie 1961-2000. Okrem hodnotenia množstva a režimu z prítokových údajov v profiloch vodomerných staníc, sa môže toto hodnotenie vykonávať aj pre profily mimo vodomerných staníc využitím hydrologickej analógie (podobnosť fyzicko-geografických vlastností povodí – regionalizácia). Spôľahlivosť tohto hodnotenia množstva povrchových vôd je závislá od skutočnosti, či a v akej vzdialenosti od hodnoteného profilu sa na predmetnom toku nachádza vodomerná stanica a s akou dĺžkou pozorovania.

Hydrologické údaje sa v zmysle STN 751400 začleňujú do štyroch tried spôľahlivosti:

- I. trieda – hydrologické údaje sú stanovené z hodnôt dostatočne dlhodobu a kvalitne priamo merané vo vodomernom profile, alebo blízkom profile na tom istom toku,
- II. trieda – hydrologické údaje sú spracované na základe dlhodobých pozorovaní, ktoré svojou dĺžkou alebo kvalitou nevyhovujú I. triede,
- III. trieda – hydrologické údaje sú odvodené na základe krátkodobých pozorovaní priamo vo vodomernom profile, alebo blízkom profile na tom istom toku meraní,
- IV. trieda – hydrologické údaje sú odvodené z vodomerných profilov do profilov mimo pozorovaného vodného toku pomocou metód regionalizácie a hydrologickej analógie.

5.1.3 Ekologický stav a ekologický potenciál

5.1.3.1 Metodika hodnotenia

²⁰⁰ Makovinská, J. a kol. Monitorovanie a hodnotenie vodných útvarov povrchových vôd Slovenska. Výskumný ústav vodného hospodárstva, Bratislava, 2021, ISBN 978-80-89740-31-4 (v tlači)

²⁰¹ Vyhláška Ministerstva pôdohospodárstva, životného prostredia a regionálneho rozvoja Slovenskej republiky zo 14. októbra 2010 o vykonaní niektorých ustanovení vodného zákona, Z. z. č. 418/2010, 14.10.2010, dostupné z: <https://www.slov-lex.sk/pravne-predpisy/SK/ZZ/2010/418/20160715>

Hodnotenie ekologického stavu povrchových vôd je v súlade s požiadavkami legislatívy (Smernica 2000/60/ES²⁰²; zákon 364/2004²⁰³; NV SR 269/2010²⁰⁴, CIS WFD Guidance Document 13²⁰⁵) založené na národných hodnotiacich schémach. Detailný popis metodiky hodnotenia ekologického stavu je uvedený v publikácii Makovinská, a kol. (2021)²⁰⁶.

Základom hodnotenia ekologického stavu sú biologické prvky kvality – spoločenstvá vodných organizmov, ktoré odrážajú synergický účinok zmien vodného prostredia. Prostredníctvom reakcie organizmov na zmeny prostredia dochádza k zmene štruktúry a fungovania ich spoločenstiev. Medzi biologické prvky kvality patria bentické bezstavovce, fytoENTOS a makrofyty, fytoplanktón a ryby.

Podpornými prvkami pre organizmy viazané na vodu sú fyzikálno-chemické prvky kvality a hydromorfologické prvky kvality. Do hodnotenia ekologického stavu sú zahrnuté aj špecifické syntetické a nesyntetické látky relevantné pre Slovensko.

Klasifikačné schémy pre biologické prvky kvality sú typovo špecifické a zahŕňajú aj možné tlaky (napr. organické znečistenie, znečistenie nutrientami, hydromorfologické zmeny). Zároveň spĺňajú aj normatívne definície podľa požiadaviek rámcovej smernice pre vodu a návodov Európskej komisie. V druhej diverzite jednotlivých spoločenstiev sú zahrnuté citlivé druhy aj invázne druhy. Miera ovplyvnenia je vyjadrená metrikami pre jednotlivé biologické prvky kvality. Ich počet je rôzny a metriky (rôzny počet metrik pre rôzne typy, rôzne metriky pre rôzne tlaky) sú transformované do pomeru ekologickej kvality pre jednotlivé hranice piatich tried ekologického stavu. Ekologický stav je hodnotený vo vzťahu k referenčnej hodnote (t. j. k stavu vodného útvaru povrchovej vody v určitom type bez- alebo len s minimálnym antropogénnym ovplyvnením). Národné klasifikačné schémy pre ryby, bentické bezstavovce, makrofyty, fytoENTOS a fytoplanktón boli v medzinárodnom procese úspešne interkalibrované pre relevantné typy - s výnimkou veľmi veľkých tokov (Dunaj) pre ryby, kde interkalibrácia nebola ukončená.

Fyzikálno-chemickými prvkami kvality pre hodnotenie ekologického stavu sú teplota vody, merná vodivosť, pH, rozpustený kyslík, BSK₅, CHSK_{Cr}, kyselinová neutralizačná kapacita do pH 4,5 (alkalita), amoniakálny dusík, dusičnanový dusík, celkový dusík, fosforečnanový fosfor, celkový fosfor. Klasifikačné schémy pre tri triedy ekologického stavu sú uvedené v Nariadení Vlády SR č. 269/2010 Z. z.²⁰⁷. Pri hodnotení fyzikálno-chemických a chemických prvkov kvality sa brali do úvahy aj požiadavky

²⁰² Smernica Európskeho parlamentu a Rady 2013/39/EÚ z 12. augusta 2013, ktorou sa menia smernice 2000/60/ES a 2008/105/ES, pokiaľ ide o prioritné látky v oblasti vodnej politiky, Ú. v. EÚ L 226, 24.8.2013, s. 1 – 17. Dostupné z: <https://eur-lex.europa.eu/legal-content/SK/TXT/?qid=1593771974709&uri=CELEX%3A32013L0039#>

²⁰³ Zákon z 13. mája 2004 o vodách a o zmene zákona Slovenskej národnej rady č. 372/1990 Zb. o priestupkoch v znení neskorších predpisov (vodný zákon), Z. z. č. 364/2004, 26.4.2004, s. 1-106. Dostupné z: <https://www.slov-lex.sk/pravne-predpisy/SK/ZZ/2004/364/20190102>

²⁰⁴ Nariadenie Vlády SR z 25. mája 2010, ktorým sa ustanovujú požiadavky na dosiahnutie dobrého stavu vôd, 269/2010 Z. z., 15.3.2010. Dostupné z: <https://www.slov-lex.sk/pravne-predpisy/SK/ZZ/2010/269/>

²⁰⁵ European Communities: CIS for the WFD (2000/60/EC), Guidance Document no. 13, Overall Approach to the Classification of Ecological Status and Ecological Potential, 2005. Luxembourg: Office for Official Publications of the EC, 2003. ISBN 92-894-6968-4. Dostupné z: https://ec.europa.eu/environment/water/water-framework/facts_figures/guidance_docs_en.htm

²⁰⁶ Makovinská, J. a kol. Monitorovanie a hodnotenie vodných útvarov povrchových vôd Slovenska. Výskumný ústav vodného hospodárstva, Bratislava, 2021, ISBN 978-80-89740-31-4 (v tlači)

²⁰⁷ Nariadenie Vlády SR z 25. mája 2010, ktorým sa ustanovujú požiadavky na dosiahnutie dobrého stavu vôd, 269/2010 Z. z., dátum vyhlásenia: 15.6.2010. Dostupné z: <https://www.slov-lex.sk/pravne-predpisy/SK/ZZ/2010/269/>

smernice 2009/90/ES²⁰⁸, resp. nariadenia vlády SR č. 201/2011 Z. z.²⁰⁹ Všetky požiadavky (minimálne pracovné kritériá používaných analytických metód) sú v súlade s článkom 4 odsek 1 uvedenej smernice.

V rámci hodnotenia ekologického stavu sa posudzujú aj syntetické a nesyntetické špecifické látky, relevantné pre Slovensko. Sú to anilín, arzén, benzénsulfonamid, benzotiazol, bifenyl (fenylbenzén), bisfenol A, clopyralid, desmedipham, dibutylftalát, difenylamín, ethofumesate, fenantrén, formaldehyd, glyfosát, chróm, kyanidy, meď, MCPA (2-etyl-4-chlórferoxyoctová kyselina), 4-metyl-2,6-di-terc butylfenol, PCB a jeho kongenéry (28, 52, 101, 118, 138, 153, 180), pendimethalin, 1,1,2-trichlórétán, toluén, vinylbenzén (styrén), xylény (izoméry o-xylén, m-xylén, pxylén) a zinok. Pre tieto látky boli podľa návodov Európskej komisie stanovené národné environmentálne normy kvality, uvedené v nariadení vlády č. 269/2010 Z. z.. Pri hodnotení stavu útvarov povrchových vôd sa pre nesyntetické špecifické látky relevantné pre Slovensko zohľadnili aj pozadové koncentrácie. Všetky požiadavky (minimálne pracovné kritériá používaných analytických metód) sú v súlade s článkom 4 odsek 1 smernice 2009/90/ES, resp. nariadenia vlády SR č. 201/2011 Z. z..

Hydromorfologickými prvkami kvality sú hydrologický režim (veľkosť a dynamika toku vody, spojenie s útvarmi podzemnej vody), priechodnosť riek a morfológické podmienky (premenlivosť hĺbky a šírky koryta rieky, štruktúra a substrát koryta rieky, štruktúra príbrežného pásma). RSV v prílohe V 1.3.1 vyžaduje monitorovanie ukazovateľov všetkých hydromorfologických prvkov kvality.

V prípade vodných útvarov ohrozených významnými hydromorfologickými tlakmi musia členské štáty uplatňovať operatívne monitorovanie sledovaním parametrov naznačujúcich hydromorfologické kvalitatívne prvky najcitlivejšie na identifikovaný tlak. Operačný monitoring sa vykonáva na vodných útvaroch, kde hrozí riziko nedosiahnutia environmentálnych cieľov, ktoré sú nastavené pre vodné útvary podľa článku 4 a následné programy opatrení na dosiahnutie želaného účinku. Na vodných útvaroch je potrebné mať dostatočné množstvo monitorovacích úsekov, aby bolo možné vyhodnotiť veľkosť a vplyv hydromorfologických tlakov (Appendix to Guidance Document No.4, 2020).

Frekvencia monitorovania má zohľadňovať variabilitu parametrov koryta rieky vyplývajúcu z prírodných aj antropogénnych podmienok. Pokiaľ ide o hydrologický režim, RSV odporúča nepretržité monitorovanie (denné záznamy prietokov - SHMÚ). Pre morfológické podmienky a priechodnosť sa odporúča minimálna frekvencia 6 rokov. (Pre monitorovanie morfológie je však treba zohľadniť aj výskyt povodní, ktoré môžu mať na morfológiu koryta rieky značný vplyv.)

Klasifikačné schémy pre tri triedy ekologického stavu sú pre jednotlivé typy prirodzených tokov uvedené v nariadení vlády 269/2010 Z. z.²¹⁰ v znení neskorších predpisov. Pre vodné útvary v riziku sú klasifikačné schémy uvedené v Prílohe Programu Monitorovania vôd Slovenska vôd na rok 2009.

Vo významne zmenených vodných útvaroch povrchových vôd je environmentálnym cieľom dosiahnutie dobrého ekologického potenciálu. Pri ekologickom potenciáli je možné uplatniť menej prísne ciele pre tlaky, ktoré pochádzajú z fyzikálnych úprav a zmien (hydromorfologické zmeny). Klasifikačné schémy pre hodnotenie ekologického potenciálu sú vypracované pre väčšinu typov a relevantných biologických prvkov kvality s výnimkou rýb. V prípade SUP Visly ide o typ malých vodných útvarov povrchových

²⁰⁸ Smernica Komisie 2009/90/ES z 31. júla 2009, ktorou sa v súlade so smernicou Európskeho parlamentu a Rady 2000/60/ES ustanovujú technické špecifikácie pre chemickú analýzu a sledovanie stavu vôd, Ú. v. L 201, 1.8.2009, s. 36–38. Dostupné z: <https://eur-lex.europa.eu/legal-content/SK/ALL/?uri=CELEX%3A32009L0090>

²⁰⁹ Nariadenie vlády SR z 22. júna 2011, ktorým sa ustanovujú technické špecifikácie pre chemickú analýzu a monitorovanie stavu vôd, 201/2011 Z. z., dátum vyhlásenia: 30.06.2011. Dostupné z: <https://www.slov-lex.sk/pravne-predpisy/SK/ZZ/2011/201/20110701https://www.slov-lex.sk/pravne-predpisy/SK/ZZ/2011/201/2011070>

²¹⁰ Nariadenie Vlády SR z 25. mája 2010, ktorým sa ustanovujú požiadavky na dosiahnutie dobrého stavu vôd, 269/2010 Z. z., dátum vyhlásenia: 15.6.2010. Dostupné z: <https://www.slov-lex.sk/pravne-predpisy/SK/ZZ/2010/269/>

vôd. Detailný popis prístupov k hodnoteniu ekologického potenciálu je uvedený v publikácii Makovinská, a kol. (2020)²¹¹.

Referenčným obdobím pre hodnotenie ekologického stavu a ekologického potenciálu stavu bolo obdobie rokov 2013-2018. Ak boli vodné útvary monitorované v tomto období v reprezentatívnom odberovom mieste viackrát, hodnotenie bolo vykonané spravidla na základe výsledkov z posledného roku, v ktorom boli monitorované. Nemonitorované vodné útvary boli hodnotené prenosom výsledkov z monitorovaných vodných útvarov v rovnakej skupine. Skupiny boli vytvorené z rovnakých charakteristík (čiastkové povodie, typ, charakter, prípadne s ohľadom na vplyvy). Detailne je vytvorenie skupín popísané v publikácii Makovinská, a kol. (2021)²¹.

5.1.3.2 Výsledky hodnotenia

Do správneho územia Visly spadá čiastkové povodie Poprad a Dunajec. V SÚP Visly sa v období 2013-2018 hodnotilo 69 vodných útvarov povrchových vôd s celkovou dĺžkou 834,05 km. Výsledky sumárneho hodnotenia sú uvedené v Tab. 5.4.

Tab. 5.4 - Výsledky hodnotenia ekologického stavu a ekologického potenciálu v SÚP Visly

Ekologický stav/potenciál	Počet vod. útvarov	Dĺžka [km]	Podiel z celkovej dĺžky [%]	Spôľahlivosť hodnotenia		
				Vysoká	Stredná	Nízka
Veľmi dobrý	10	127,45	15,28	5	2	3
Dobrý	42	491,80	58,97	6	4	32
Priemerný	15	197,00	23,62	5	1	9
Zlý	2	17,80	2,13	2	0	0
Veľmi zlý	0	0	0	0	0	0

Na základe výsledkov možno konštatovať, že hodnotenie ekologického stavu a ekologického potenciálu sa v období rokov 2013-2018 vykonalo na základe monitorovania v 25 vodných útvaroch. V 44 vodných útvaroch sa hodnotenie vykonalo na základe prenosu výsledkov z monitorovaných vodných útvarov na nemonitorované v rámci rovnakých skupín. 18 vodných útvarov bolo hodnotených s vysokou spoľahlivosťou, 7 so strednou mierou spoľahlivosti a 44 vodných útvarov s nízkou mierou spoľahlivosti hodnotenia.

Veľmi dobrý ekologický stav bol zistený v 10 vodných útvaroch s celkovou dĺžkou 127,45 km. Dobrý ekologický stav, resp. dobrý a lepší ekologický potenciál bol v sledovanom období dosiahnutý v 42 vodných útvaroch, čo predstavuje dĺžku 491,80 km. Environmentálne ciele boli v SÚP Visly dosiahnuté v 74,25 % z celkovej dĺžky vodných útvarov.

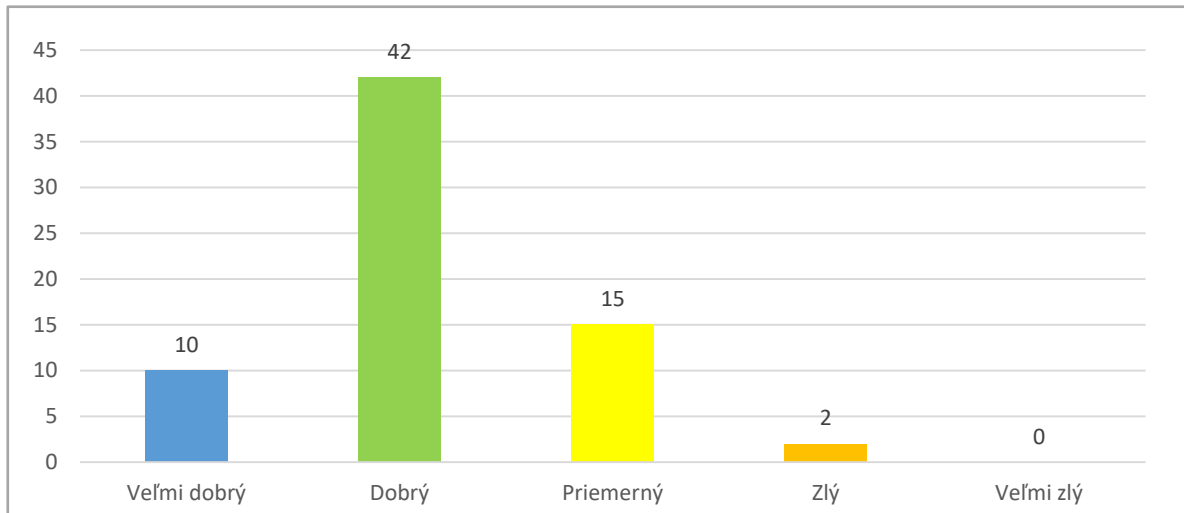
Priemerný ekologický stav a priemerný ekologický potenciál bol zistený v 15 vodných útvaroch s dĺžkou 197,00 km (23,62 % z celkovej dĺžky).

Zlý ekologický stav a zlý ekologický potenciál bol vyhodnotený v dvoch vodných útvaroch s dĺžkou 17,80 km, čo predstavuje 2,13 % z celkovej dĺžky. Ide o Žakovský potok a Vrbovský potok, kde na zlý stav poukázalo spoločenstvo fyto-bentosu a v prípade Vrbovského potoka aj spoločenstvo benthických bezstavovcov.

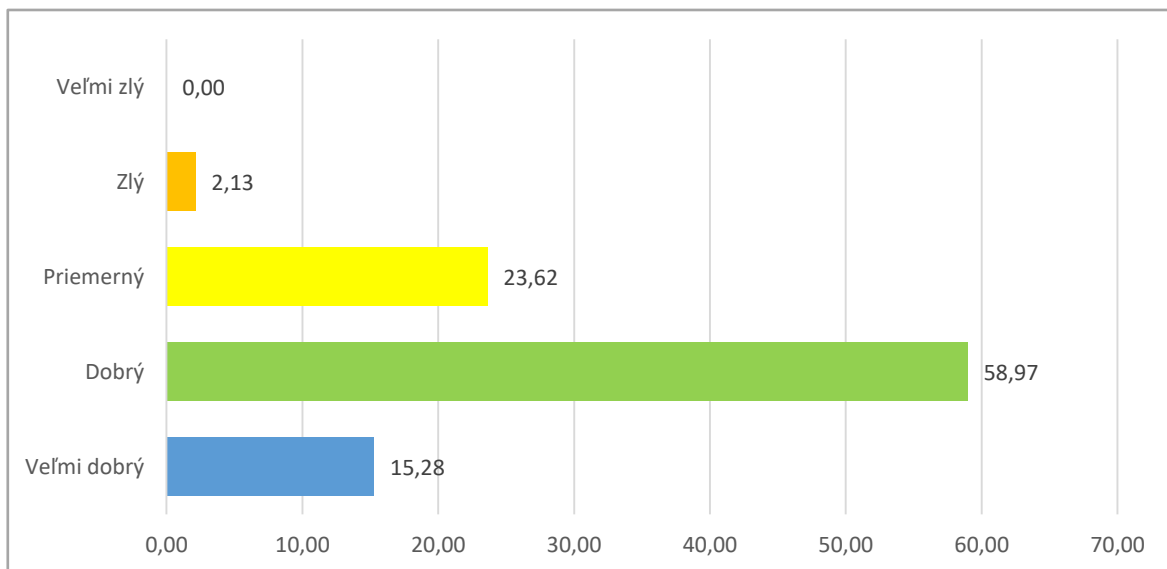
²¹¹ Makovinská, J. a kol. Monitorovanie a hodnotenie vodných útvarov povrchových vôd Slovenska. Výskumný ústav vodného hospodárstva, Bratislava, 2020, ISBN 978-80-89740-31-4 (v tlači).

Hodnotenie ekologického stavu a ekologického potenciálu v čiastkovom povodí Popradu a Dunajca v rokoch 2013-2018 je graficky znázornené na Obr. 5.1 (počty vodných útvarov) a na obrázku Obr. 5.2 (podiel dĺžky vodných útvarov).

Obr. 5.1 - Ekologický stav a ekologický potenciál (počty vodných útvarov) v SÚP Visly v období rokov 2013-2018



Obr. 5.2 - Podiel dĺžky vodných útvarov (v %) na jednotlivých triedach ekologického stavu a ekologického potenciálu v SÚP Visly v období rokov 2013-2018



Porovnanie výsledkov hodnotenia ekologického stavu a ekologického potenciálu v SÚP Visly s predchádzajúcimi hodnoteniami

Porovnanie výsledkov hodnotenia ekologického stavu a ekologického potenciálu v SÚP Visly v troch hodnotených obdobiach je uvedené v Tab. 5.5. Porovnanie je pripravené z hľadiska porovnateľnosti jednotlivých hodnotených období v %, nakoľko v každom z nich bol odlišný počet vodných útvarov a dĺžok z dôvodu revízie vodných útvarov.

Tab. 5.5 - Porovnanie výsledkov hodnotenia ekologického stavu a ekologického potenciálu v SÚP Visla v troch hodnotených obdobiach

Ekologický stav/potenciál	Veľmi dobrý	Dobrý	Priemerný	Zlý	Veľmi zlý
Počty VÚ [%]					
2007-2008	71,62	6,76	20,27	1,35	0
2009-2012	14,84	60,81	24,32	0	0
2013-2018	14,49	59,42	21,74	2,9	0
Dĺžky VÚ [%]					
2007-2008	62,50	8,17	22,89	6,43	0
2009-2012	14,07	51,97	33,96	0	0
2013-2018	15,16	58,74	23,99	2,12	0

Na základe porovnania s predchádzajúcimi obdobiami hodnotenia z hľadiska počtov vodných útvarov možno konštatovať, že obdobia 2009-2012 a 2013-2018 sú porovnateľné a výsledky sú veľmi podobné. Z pohľadu dĺžky vodných útvarov bol zaznamenaný mierny nárast dĺžok vodných útvarov vo veľmi dobrom a dobrom a lepšom ekologickom stave/potenciáli – spolu o 7,85 %. Zároveň dĺžka vodných útvarov v priemernom ekologickom stave/potenciáli poklesla o 9,97 %.

Hodnotenie bolo vykonané na základe monitorovania (17 VÚ – obdobie 2009-2012, 25 VÚ – obdobie 2013-2018) a prenosu výsledkov z monitorovaných vodných útvarov v rovnakej skupine na nemonitorované vodné útvary. So zvyšujúcim sa počtom monitorovaných vodných útvarov sa zvyšuje aj spoľahlivosť hodnotenia. V období 2007-2008 bolo hodnotenie vykonané na základe rizikovej analýzy a počet monitorovaných vodných útvarov bol menší (7 VÚ).

Výsledky hodnotenia ekologického stavu a ekologického potenciálu za obdobie 2013-2018 sú uvedené v mapovej prílohe 5.3.

5.1.4 Chemický stav

5.1.4.1 Metodika hodnotenia

Základom hodnotenia chemického stavu útvarov povrchových vôd sú prioritné látky podľa smernice 2008/105/ES a jej novely 2013/39/EÚ²¹². Pri ich hodnotení sa uplatňujú environmentálne normy kvality v súlade so smernicou 2013/39/EÚ. Pri hodnotení chemického stavu sa brali do úvahy aj požiadavky smernice 2009/90/ES²¹³. Väčšina požiadaviek je v súlade s článkom 4 odsek 1 tohto predpisu. Minimálne pracovné kritériá používaných analytických metód majú hodnotu neistoty merania nižšiu ako 50% (k=2) a limit kvantifikácie je rovný alebo nižší ako 30% príslušnej environmentálnej normy kvality.

Prioritné látky boli sledované v súlade s článkom 4 odsek 2, teda ak v prípade daného parametra nie je príslušná norma kvality alebo ak neexistuje analytická metóda spĺňajúca minimálne pracovné kritériá stanovené v odseku 1, sledovanie sa uskutočňuje s použitím najlepších dostupných techník, ktoré nespôsobujú prílišné zvyšovanie nákladov.

²¹² Smernica Európskeho parlamentu a Rady 2013/39/EÚ z 12. augusta 2013, ktorou sa menia smernice 2000/60/ES a 2008/105/ES, pokiaľ ide o prioritné látky v oblasti vodnej politiky, Ú. v. EÚ L 226, 24.8.2013, s. 1 – 17. Dostupné z: <https://eur-lex.europa.eu/legal-content/SK/TXT/?qid=1593771974709&uri=CELEX%3A32013L0039#>

²¹³ Smernica Komisie 2009/90/ES z 31. júla 2009, ktorou sa v súlade so smernicou Európskeho parlamentu a Rady 2000/60/ES ustanovujú technické špecifikácie pre chemickú analýzu a sledovanie stavu vôd, Ú. v. L 201, 1.8.2009, s. 36–38. Dostupné z: <https://eur-lex.europa.eu/legal-content/SK/ALL/?uri=CELEX%3A32009L0090>

V prípade, že limit kvantifikácie najlepšej dostupnej metódy bol vyšší ako stanovená environmentálna norma kvality a ak všetky namerané hodnoty boli pod limitom kvantifikácie, tento výsledok bol pri posudzovaní súladu s hodnotami environmentálnych noriem kvality (ENK) v rámci hodnotenia chemického stavu považovaný za „v súlade s ENK“.

Plnenie požiadaviek smernice 2013/39/EÚ z hľadiska hodnôt požadovaných a realizovaných vo vzťahu k limitu kvantifikácie analytickej metódy (LOQ) je uvedený v Prílohe 5.2 a v publikácii Makovinská a kol. 2021²¹⁴.

Hodnotenie chemického stavu útvarov povrchových vôd pozostávalo z posúdenia výskytu 45 prioritných látok alebo skupín látok vo vodných útvaroch povrchových vôd. Súlad výsledkov monitorovania s ročnými priemermi a najvyššími prípustnými koncentráciami environmentálnych noriem kvality predstavuje súlad s požiadavkami pre dobrý chemický stav.

Pri hodnotení chemického stavu útvarov povrchových vôd sa pre nesyntetické látky (Hg, Pb, Cd, Ni) zohľadnili aj požadové koncentrácie (Bodiš a kol., 2008)²¹⁵.

Do hodnotenia sa použili štatisticky spracované údaje z meraní v období 2013-2018, a to priemerná hodnota a 90 percentil (najvyššia prípustná koncentrácia). Ak bola nameraná hodnota nižšia ako limit kvantifikácie (LOQ), do výpočtu sa použila hodnota polovice LOQ pre konkrétny ukazovateľ. V prípade sumarizovania výsledkov jednotlivých izomérov alebo kongenéro (napr. polycyklických aromatických uhlíkovodíkov, DDT, BDE) sa v prípade hodnôt nameraných pod LOQ do výpočtu použila 0.

Referenčným obdobím pre hodnotenie chemického stavu bolo obdobie rokov 2013-2018. Ak boli vodné útvary monitorované v tomto období v reprezentatívnom odberovom mieste viackrát, hodnotenie bolo vykonané spravidla na základe výsledkov z posledného roku, v ktorom boli monitorované.

Nakoľko chemické znečistenie sa v toku šíri, v prípade absencie výsledkov monitorovania sa hodnotenie vykonávalo vychádzajúc z nameraných výsledkov v priľahlých vodných útvaroch. Ostatné vodné útvary, ktoré neboli v referenčnom období monitorované boli hodnotené prenosom výsledkov z monitorovaných vodných útvarov v rovnakej skupine bez zohľadnenia výsledkov z bioty. Skupiny boli vytvorené z rovnakých charakteristík (čiastkové povodie, typ, charakter, prípadne s ohľadom na vplyvy).

Do hodnotenia chemického stavu boli zaradené všetky požadované ukazovatele pre maticu voda. V súvislosti s možnosťami analytických metód boli ukazovatele, pre ktoré boli určené ENK pre biotu prednostne monitorované v biote (ryby). Boli to (brómované difenylétery, hexachlórbenzén, hexachlórbutadién, ortuť, dikofol, dioxíny a príbuzné zlúčeniny, hexabromcyclohexán (HBCDD) a heptachlór a heptachlóreoxid a PFOS.

Ukazovateľ benzo(a)pyrén, pre ktorý je doporučená matica biota – kôrovce alebo mäkkýše, ako aj fluorantén boli v období 2013-2018 sledované len v matici voda. Vývoj metódy nebol na Slovensku do roku 2018 ukončený vzhľadom na dostupnosť analytickej techniky.

²¹⁴ Makovinská, J. a kol. Monitorovanie a hodnotenie vodných útvarov povrchových vôd Slovenska. Výskumný ústav vodného hospodárstva, Bratislava, 2021, ISBN 978-80-89740-31-4 (v tlači).

²¹⁵ Bodiš, D. a kol. Návrh stanovenia požadových koncentrácií ťažkých kovov vo vodných útvaroch Slovenskej republiky. Správa Štátny geologický ústav Dionýza Štúra, Bratislava, 2008. Dostupné na: <http://www.vuvh.sk/rsv2/?lang=SK>

Výsledky hodnotenia chemického stavu sú prezentované v matici voda, v matici biota, sumárne a s vylúčením všadeprítomných látok v prílohe 5.1 a v [mapovej prílohe 5.4](#).

5.1.4.2 Výsledky hodnotenia chemického stavu

V SÚP Visly bolo vymedzených v čiastkovom povodí Dunajca 11 vodných útvarov a v čiastkovom povodí Popradu 58 vodných útvarov. V období rokov 2013-2018 bolo z hľadiska hodnotenia chemického stavu v SÚP Visly monitorovaných 21 vodných útvarov, ostatné vodné útvary boli hodnotené s nízkou spoľahlivosťou.

Výsledky hodnotenia chemického stavu v matici voda

Na základe výsledkov možno konštatovať, že v matici voda bol v období rokov 2013-2018 dosiahnutý dobrý chemický stav v 66 vodných útvaroch (95,65%). Z hľadiska dĺžky vodných útvarov je to 743,45 km (89,14%).

V 3 vodných útvaroch (4,35%) v rieke Poprad (SKP0004, SKP0006) a vo Velickom potoku (SKP0077,) nebol dosiahnutý dobrý chemický stav. Ide o dĺžku 90,60 km, čo predstavuje 10,86%. V prípade všetkých vodných útvarov na rieke Poprad a vo Velickom potoku boli prekročené environmentálne normy kvality pre benzo(a)pyrén.

Výsledky hodnotenia chemického stavu v matici biota

V referenčnom období 2013-2018 bola v SÚP Visly matica biota (ryby) sledovaná v troch vodných útvaroch najvýznamnejších tokov Popradu (SKP0004, SKP0006) a Dunajca (SKC0001) v roku 2015 a v Poprade (SKP0006) aj v roku 2018.

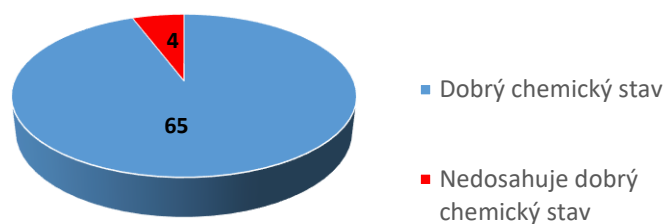
Vo všetkých troch vodných útvaroch presiahli environmentálne normy kvality dva ukazovatele, ktorými boli ortuť a bromované difenylétery. Ostatné zlučiny (hexachlórbenzén, hexachlórbutadién, dikofol, dioxíny a príbuzné zlučiny, hexabromcyklododekán (HBCDD) a heptachlór a heptachlóreoxid) boli v koncentráciách nižších ako boli ENK pre jednotlivé ukazovatele.

Sumarizácia výsledkov hodnotenia chemického stavu

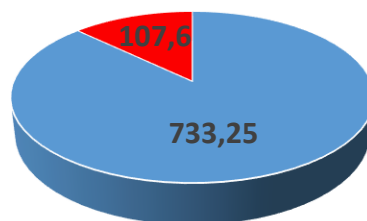
V období rokov 2013-2018 bolo v SÚP Visly (čiastkové povodie Popradu a Dunajca) sledovaných 45 látok alebo skupín látok podľa požiadaviek smernice 2013/39/EÚ. Sledovali sa dve matrice, voda a biota (ryby).

Celkovo možno konštatovať, že v 65 vodných útvaroch SÚP Visly bol dosiahnutý celkový dobrý chemický stav. Z pohľadu dĺžky vodných útvarov je to 733,25 km. V 4 vodných útvaroch nebol dosiahnutý dobrý chemický stav (107,6 km). Nedosiahnutie dobrého chemického stavu spôsobili prekročenia ENK pre ukazovatele benzo(a)pyrén vo vode a ortuť a bromované difenylétery v biote. Spoľahlivosť hodnotenia chemického stavu bola vysoká až stredná v 21 vodných útvaroch, v 48 bola spoľahlivosť nízka.

Obr. 5.3 - Hodnotenie chemického stavu v SÚP Visly za obdobie 2013-2018 podľa počtu vodných útvarov



Obr. 5.4 - Hodnotenie chemického stavu v SÚP Visly za obdobie 2013-2018 podľa dĺžky vodných útvarov (km)



■ Dosahuje dobrý chemický stav ■ Nedosaahuje dobrý chemický stav

Z celkového počtu vodných útvarov povrchových vôd v čiastkovom povodí Popradu a Dunajca má dobrý chemický stav 94,2 %; v 5,8 % dobrý chemický stav nebol dosiahnutý. Z pohľadu dĺžok vodných útvarov bol dobrý chemický stav v 87,2 % a nedosiahnutie dobrého chemického stavu bolo zistené v 12,8 %.

Sumarizácia výsledkov hodnotenia chemického stavu je uvedená v nasledujúcej tabuľke (Tab. 5.6).

Tab. 5.6 - Sumarizácia výsledkov hodnotenia chemického stavu v SÚP Visly v období rokov 2013-2018

	Dosiahnutý dobrý chemický stav		Nedosaiahnutý dobrý chemický stav	
	Počet vodných útvarov [-]	Dĺžka [km]	Počet vodných útvarov [-]	Dĺžka [km]
Sumárne hodnotenie chemického stavu	65	733,25	4	107,60
Hodnotenie chemického stavu bez všadeprítomných látok	69	840,85	0	0,00

Podľa smernice 2013/39/EÚ²¹⁶ sú za všadeprítomné látky považované bromované difenylétery, ortuť, polyaromatické uhl'ovodíky (benzo(a)pyrén, benzo(b)fluorantén, benzo(k)fluorantén, benzo(g,h,i)perylén, indeno(1,2,3-cd)pyrén), katióny tributylcínú, PFOS, dioxíny a príbuzné zlúčeniny, HBCDD, heptachlór a heptachlóreoxid. Podľa uvedenej smernice ako aj podľa smernice 2000/60/ES možno prezentovať výsledky hodnotenia chemického stavu bez uvedených všadeprítomných látok.

Podľa výsledkov v Tab. 5.6 možno vidieť, že bez všadeprítomných látok by 100% (69, resp. 840,85 km) vodných útvarov v SÚP Visly dosiahlo dobrý chemický stav.

Výsledky hodnotenia chemického stavu v SÚP Visly za obdobie 2013-2018 boli porovnané s obdobiami 2007-2008 a 2009-2012. Porovnanie uvedené v Tab. 5.7 nezahŕňa ukazovatele v matici biota (ryby) sledované v období 2013-2018, a to z dôvodu porovnateľnosti hodnotenia jednotlivých období.

²¹⁶ Smernica Európskeho parlamentu a Rady 2013/39/EÚ z 12. augusta 2013, ktorou sa menia smernice 2000/60/ES a 2008/105/ES, pokiaľ ide o prioritné látky v oblasti vodnej politiky, Ú. v. EÚ L 226, 24.8.2013, s. 1 – 17. Dostupné z: <https://eur-lex.europa.eu/legal-content/SK/TXT/?qid=1593771974709&uri=CELEX%3A32013L0039#>

Tab. 5.7 - Porovnanie hodnotenia chemického stavu v SÚP Visly pre tri hodnotiace obdobia

Obdobie	Dobry chemicky stav		Nedosiahnutý dobrý chemický stav	
	Počty vodných útvarov [%]	Dĺžky vodných útvarov [%]	Počty vodných útvarov [%]	Dĺžky vodných útvarov [%]
2007-2008	95,95	86,31	4,05	13,69
2009-2012	98,65	98,66	1,35	1,34
2013-2018	95,65	89,23	4,35	10,77
2013-2018*	100,0	100,0	0,0	0,0

Vysvetlivka: * výsledky hodnotenia chemického stavu bez všadeprítomných PBT látok

Na základe vyššie uvedenej tabuľky možno pozorovať mierne zníženie percenta počtu vodných útvarov, ktoré dosiahli dobrý chemický stav v období 2013-2018 (o 3,00%) a taktiež celkovej dĺžky vodných útvarov (o 11,46 %) oproti predchádzajúcemu obdobiu (2009 – 2012). V prípade hodnotenia chemického stavu v období 2013-2018 bez všadeprítomných PBT látok by 100% vodných útvarov v SÚP Visly dosiahlo dobrý chemický stav.

Príčinami poklesu počtu aj dĺžok vodných útvarov dosahujúci dobrý chemický stav, resp. nárastu počtov a dĺžok vodných útvarov s nedosiahnutým dobrým chemickým stavom sú:

- zvýšený počet monitorovaných vodných útvarov (21 monitorovaných vodných útvarov oproti predchádzajúcemu obdobiu, kde sa monitorovalo 13 vodných útvarov),
- zaradenie novo identifikovaných prioritných látok do monitorovania a hodnotenia chemického stavu (dikofol, PFOS, chinoxifén, dioxíny a príbuzné zlúčeniny, aklonifen, bifenox, cybutrín, cypermetrín, dichlórvos, HBCDD, heptachlór a heptachlór epoxid, terbutrín),
- sprísnenie (revízia) environmentálnych noriem kvality pre niektoré pôvodné prioritné látky (antracén, brómované difenylétery, fluorantén, olovo a jeho zlúčeniny, nikel a jeho zlúčeniny, polyaromatické uhľovodíky),
- zvýšenie citlivosti metód monitorovania prioritných látok, z dôvodu lepšej analytickej techniky.

Dlhodobé trendy

Na sledovanie dlhodobých trendov bol zavedený v roku 2016 v rámci Rámcového programu monitorovania vôd Slovenska na obdobie 2016-2021 stabilný zoznam 10 odberových miest. Pre SÚP Visly ide o jedno odberové miesto na rieke Poprad (Piwniczna).

Podľa požiadaviek smernice 2013/39/EÚ je potrebné sledovať látky, ktoré majú schopnosť akumulovať sa vo vodnom prostredí. Sú to látky antracén, BDE, Cd, chloroalkány, DEHP, fluorantén, hexachlórbenzén, hexachlórbutadién, hexachlórčyklohexán, Pb, Hg, pentachlórbenzén, PAU, TBT, dikofol, PFOS, chinoxifén, dioxíny a príbuzné zlúčeniny, HBCDD, heptachlór a heptachlór epoxid.

V sedimentoch sa v rokoch 2016-2019 sledovali raz ročne ťažké kovy (As, Cd, Cr, Cu, Hg, Ni, Pb, Zn), PAU (benzo(a)pyrén a fluorantén), DEHP, dikofol, chloroalkány (C10-C13), polybrómované difenylétery (PBDE-100, PBDE-153, PBDE-154, PBDE-28, PBDE-47, PBDE-99), hexachlórbenzén, hexachlór butadién, lindán, heptachlór a heptachlóreoxid, chinoxifén, pentachlórbenzén, TBT (tributylciničitý kation) a PCB (kongenéry 101, 118, 138, 153, 180, 203, 28, 52, 8).

Na vyhodnotenie trendu sa použila lineárna regresia a podľa rovnice spoľahlivosti R^2 sa určil trend (nárast (oranžová farba), pokles (zelená farba)). Nezmenené hodnoty sú vyznačené modrou farbou. Podľa hodnoty rovnice spoľahlivosti sa určil buď významnejší trend ($R^2 \geq$

0,600) alebo nevýznamný trend ($R^2 < 0,600$). Významnosť je prezentovaná intenzitou farby (vyššia významnosť – vyššia intenzita farby).

Na základe výsledkov možno konštatovať, že väčšina sledovaných ťažkých kovov (Cu, Hg, Ni, Pb, Zn) nepoukazuje na významné zmeny v čase. Zvyšovanie koncentrácií možno pozorovať v čase v prípade kadmia a arzénu. Naopak, klesajúci trend možno pozorovať v prípade chrómu.

Koncentrácie dikofolu, organochlórovaných pesticídov (hexachlórbenzén, hexachlórbutadién, hexachlórčyklohexán (lindán), heptachlór a heptachlórepoxid a pentachlórbenzén) a TBT boli vo všetkých rokoch pod limitom kvantifikácie (LOQ) analytickej metódy, resp. v prípade pentachlórbenzénu bola jedna hodnota blízka LOQ metódy. V prípade chloroalkánov bola analytická metóda implementovaná pre sediment až od roku 2019. Sumy pre polybrómované difenylétery (PBDE) a polychlórované bifenyly (PCB) boli v sedimentoch nulové. Chinoxyfén bol meraný v sedimente len v roku 2016 v koncentrácii pod limitom kvantifikácie analytickej metódy. Hodnoty polyaromatických uhl'ovodíkov (benzo(a)pyrénu, fluoranténu narastali od roku 2016 do roku 2018, v roku 2019 hodnota benzo(a)pyrénu klesla na polovicu, v prípade fluoranténu klesla len mierne.

Interval hodnôt a trend vo vybraných ukazovateľov v sedimentoch v Poprade (Piwniczna) za obdobie rokov 2016-2019 sú uvedené v Tab. 5.8.

Tab. 5.8 - Výsledky sledovania vybraných ukazovateľov v sedimentoch v Poprade (Piwniczna) za obdobie rokov 2016-2019

Ukazovateľ	Jednotka	Interval hodnôt a významnosť
Arzén	[mg/kg]	3,52-6,28
Kadmium	[mg/kg]	<0,35-0,45
Chróm	[mg/kg]	23,7-47,2
Meď	[mg/kg]	14-19,7
Ortuť	[mg/kg]	0,053-0,112
Nikel	[mg/kg]	26,6-39,5
Olovo	[mg/kg]	10,4-13,1
Zinok	[mg/kg]	74,5-109
PAU - benzo(a)pyrén	[µg/kg]	<0,02-0,107
PAU - fluorantén	[µg/kg]	<0,02-0,169
DEHP (di-(2-etylhexyl) ftalát)	[µg/kg]	<0,4-1,34
Dikofol	[µg/kg]	<0,5
Chlórankány C ₁₀₋₁₃	[µg/kg]	74
Suma PBDE	[µg/kg]	0,000
Hexachlórbenzén	[µg/kg]	<2,5
Hexachlór (1,3) butadién	[µg/kg]	<2,5
Hexachlórčyklohexán (lindán)	[µg/kg]	<2,5
Heptachlór a heptachlórepoxid	[µg/kg]	<2,5-18,3
Chinoxyfén	[µg/kg]	<10
Pentachlórbenzén	[µg/kg]	<2,5
TBT (tributylciničitý katión)	[µg/kg]	<0,1
Suma PCB	[µg/kg]	0,000

V matici biota (ryby) sa v rokoch 2015 a 2018 sledovali raz ročne ťažké kovy (As, Cd, Cr, Cu, Hg, Ni, Pb, Zn), dikofol, polybrómované difenylétery (PBDE-100, PBDE-153, PBDE-154, PBDE-28, PBDE-47, PBDE-99), dioxíny a príbuzné zlúčeniny, hexachlórbenzén, hexachlórbutadién, hexachlórčyklohexán (lindán), heptachlór a heptachlórepoxid, hexabromocyklododekán (HBCDD) a pentachlórbenzén.

Výsledky sledovania trendov vybraných ukazovateľov v matici biota (ryby) sú zhrnuté v Tab. 5.9. Na základe výsledkov možno konštatovať, že v prípade dikofolu, hexachlórbutadiénu, hexachlórčyklohexánu, pentachlórbenzenu a PFOS boli v oboch rokoch pod limitom kvantifikácie analytickej metódy, v prípade hexachlór benzenu bola koncentrácia v roku 2018 pod LOQ a sumy heptachlóru a heptachlórepoxidu (2016, 2018), HBCDD (v roku 2016) a PBDE (2018) boli nulové. Mierne klesanie hodnôt v čase možno pozorovať v prípade kadmia, chrómu, medi, niklu, zinku, sumy PBDE a hexachlórbenzenu. Významnejšie klesla hodnota TEQ pre dioxíny a príbuzné zlúčeniny. Naopak mierne stúpanie bolo zistené v prípade ortuti a olova.

Tab. 5.9 - Výsledky sledovania vybraných ukazovateľov v biote (v rybách) v Poprade (Piwniczna) rokoch 2015 a 2018

Ukazovateľ		2015	2018
Arzén	[mg/kg]	0,051	0,050
Kadmium	[mg/kg]	0,029	0,018
Chróm	[mg/kg]	0,126	0,085
Meď	[mg/kg]	1,70	0,688
Ortuť	[mg/kg]	89,8	94,0
Nikel	[mg/kg]	0,501	0,450
Olovo	[mg/kg]	0,055	0,101
Zinok	[mg/kg]	28,6	17,1
Suma PBDE	[µg/kg]	1,65	0,00
Dikofol	[µg/kg]	<2,3	<2,3
Dioxíny a príbuzné zlúčeniny (upper TEQ)	[µg/kg]	0,00215	0,00051
Hexachlórbenzén	[µg/kg]	1,09	<0,17
Hexachlór (1,3) butadién	[µg/kg]	<0,09	<0,09
Hexachlórčyklohexán (lindán)	[µg/kg]	<0,13	<0,13
Heptachlór a heptachlórepoxid	[µg/kg]	0,00	0,00
HBCDD	[µg/kg]	1,653	<0, 25
Pentachlórbenzén	[µg/kg]	<0,12	<0,12
PFOS	[µg/kg]	<2,0	<2,0

Pri monitorovaní povrchových vôd, sa okrem tradičných spôsobov vzorkovania ako je bodový odber vody alebo odber sedimentov, stále viac využíva aj pasívny odber. Článok 18 smernice Európskej únie 2013/39/EU²¹⁷, ktorá dopĺňa a upravuje pôvodnú rámcovú smernicu o vode (RSV, 2000/60/EC²¹⁸), charakterizuje pasívne vzorkovanie ako inovatívnu metódu monitorovania, ktorá má potenciál uplatniť

²¹⁷ Smernica Európskeho parlamentu a Rady 2013/39/EÚ z 12. augusta 2013, ktorou sa menia smernice 2000/60/ES a 2008/105/ES, pokiaľ ide o prioritné látky v oblasti vodnej politiky, Ú. v. EÚ L 226, 24.8.2013, s. 1 – 17. Dostupné z: <https://eur-lex.europa.eu/legal-content/SK/TXT/?qid=1593771974709&uri=CELEX%3A32013L0039#>

²¹⁸ Smernica 2000/60/ES Európskeho parlamentu a Rady z 23. októbra 2000, ktorou sa stanovuje rámec pôsobnosti pre opatrenia spoločenstva v oblasti vodného hospodárstva Ú. v. ES L 327, 22.12.2000, s. 1 – 73; v slovenskom jazyku: Kapitola 15 Zväzok 005 s. 275 – 346; dostupné na: <https://eur-lex.europa.eu/legal-content/SK/TXT/?qid=1581519441398&uri=CELEX:32000L0060>

sa v budúcnosti a mala by sa preto rozvíjať. Monitorovanie trendov pomocou pasívneho vzorkovania sa v SR vykonáva ako doplnková metóda k monitorovaniu znečistenia v sedimentoch a v biote.

V SÚP Visly bolo určené odberové miesto Poprad (Medzibrodie), čo je odberové miesto na slovenskom území najbližšie k odberovému miestu Piwniczna, vybrané vzhľadom k možnostiam inštalácie zariadení.

V pasívnych vzorkovačoch boli sledované ťažké kovy (Cd, Pb), heptachlór a heptachlórepoxid, PAU (naftalén, acenaftylén, acenaftén, fluorén, fenantrén, antracén, fluorantén, pyrén, benzo(a)antracén, chrysén, benzo(b)fluorantén, benzo(k)fluorantén, benzo(a)pyrén, indeno(1,2,3-cd)pyrén, dibenzo(a,h)antracén, benzo(g,h,i)perylén), polybrómované difenylétery (PBDE-100, PBDE-153, PBDE-154, PBDE-28, PBDE-47, PBDE-99), PCB (kongenéry 101, 118, 138, 153, 28, 52), DDT (kongenéry opDDE, ppDDE, opDDT, ppDDT, opDDD, ppDDD), pentachlórbenzén, HCH (alfa HCH, gama HCH, beta HCH, delta HCH) a HCB.

Rovnako ako v prípade sedimentov sa na vyhodnotenie trendu použila lineárna regresia a podľa rovnice spoľahlivosti R^2 sa určil trend (nárast (oranžová farba), pokles (zelená farba)). Nezmenené hodnoty sú vyznačené modrou farbou. Podľa hodnoty rovnice spoľahlivosti sa určil buď významnejší trend ($R^2 \geq 0,600$) alebo nevýznamný trend ($R^2 < 0,600$). Významnosť je prezentovaná intenzitou farby (vyššia významnosť – vyššia intenzita farby).

Výsledky sledovania trendov pomocou pasívnych vzorkovačov v období rokov 2014-2018 sú uvedené v Tab. 5.10.

Tab. 5.10 - Výsledky sledovania trendov pomocou pasívnych vzorkovačov v období rokov 2014-2018

Ukazovateľ	Jednotka	Interval hodnôt a významnosť
Kadmium	ng/vzorkovač	0,23-0,35
Olovo	ng/vzorkovač	0,91-3,28
Heptachlór a heptachlórepoxid	Cw (pg/L)	0-0,31
Naftalén	Cw (ng/L)	0-31,41
Acenaftylén	Cw (ng/L)	2,42-10,39
Acenaftén	Cw (ng/L)	1,89-3,06
Fluorén	Cw (ng/L)	1,26-5,1
Fenantrén	Cw (ng/L)	3,1-13,57
Antracén	Cw (ng/L)	0,06-1,04
Fluorantén	Cw (ng/L)	1,48-6,42
Pyrén	Cw (ng/L)	0,91-3,81
Benzo(a)antracén	Cw (ng/L)	0,05-0,50
Chrysén	Cw (ng/L)	0,07-0,64
Benzo(b)fluorantén	Cw (ng/L)	0,02-0,28
Benzo(k)fluorantén	Cw (ng/L)	<0,0005-0,1
Benzo(a)pyrén	Cw (ng/L)	<0,0006-0,095
Indeno(1,2,3cd)pyrén	Cw (ng/L)	<0,0004-0,06
Dibenzo(a,h)antracén	Cw (ng/L)	<0,0004-0,003
Benzo(g,h,i)perylén	Cw (ng/L)	<0,0004-0,066
Suma PBDE	Cw (fg/l)	4248,00
Suma PCB	Cw (pg/L)	53,1-110,3
Pentachlórbenzén	Cw (pg/L)	<0,04-5,5
Suma DDT	Cw (pg/L)	39,2-165,8
HCB	Cw (pg/L)	3,81-16,1
Suma HCH	Cw (pg/L)	27,8-743,9

5.1.5 Hodnotenie množstva a režimu povrchových vôd

Hodnotenie množstva vôd povrchových tokoch je vo všeobecnosti podkladom pre hodnotenie hydrologického režimu, vodnej bilancie a identifikácie miery ovplyvnenia, ktorá vyjadruje veľkosť antropogénnej činnosti na prirodzený režim odtoku. Okrem uvedených hodnotení sa výsledky monitorovania povrchových vôd využívajú aj pri identifikácii významných vplyvov, hodnotení ekologického a chemického stavu povrchových vôd, hodnotení vplyvu odberov podzemných vôd na stav povrchových vôd.

5.1.5.1 Hodnotenie hydrologického režimu

Priemerný úhrn zrážok v povodí Dunajca a Popradu za roky 2013 – 2018 dosiahol hodnotu 956 mm, čo predstavuje 114% dlhodobého normálu a toto obdobie môžeme v sumáre charakterizovať ako zrážkovo vlhké. Zrážkovo veľmi vlhkými boli roky 2014, 2016 a 2017, zrážkovo normálnymi boli roky 2013, 2015 a 2018. Odtečené množstvo v priemere za obdobie rokov 2013 – 2018 predstavovalo 102 % dlhodobého normálu.

Priemerné výšky zrážok a odtoku v povodí Dunajca a Popradu v rokoch 2013 – 2018 sú uvedené v Tab. 5.11.

Tab. 5.11 - Priemerné výšky zrážok a odtoku v povodí Dunajca a Popradu v rokoch 2013 – 2018

Rok	2013	2014	2015	2016	2017	2018	Priemer 2013 - 2018
Plocha povodia [km ²]	1 950						
Priemerný úhrn zrážok [mm]	898	1084	822	1065	1037	828	956
% dlhodobého normálu	107	129	98	127	123	98	114
Charakter zrážkového obdobia	N	VV	N	VV	VV	N	V
Ročný odtok [mm]	419	527	387	438	466	394	439
% dlhodobého normálu	97	123	90	102	108	92	102
Odtokový koeficient [%]	47	49	47	41	45	48	46

Pozn.: S – suchý, VS – veľmi suchý, MS – mimoriadne suchý, V – vlhký, VV – veľmi vlhký, MV – mimoriadne vlhký,
N – normálny

Zdroj: SHMÚ

2013

Hodnoty priemerných ročných prietokov v povodí Popradu dosahovali 82 až 169 % $Q_{a-1961-2000}$, v povodí Dunajca 90 až 103 % $Q_{a-1961-2000}$.

Maximálne priemerné mesačné prietoky boli zaznamenané v povodí Dunajca a Popradu v mesiacoch apríl, máj, jún. V povodí Dunajca dosahovali hodnoty 101 až 189 % príslušných dlhodobých hodnôt (1961-2000) a v povodí Popradu 117 až 228 % príslušných dlhodobých hodnôt (1961-2000).

Výskyt minimálnych priemerných mesačných prietokov bol v povodí Popradu zaznamenaný vo väčšine staníc v januári a pohyboval sa v rozpätí 22 až 123 % príslušných dlhodobých hodnôt (1961-2000). V povodí Dunajca boli minimálne priemerné mesačné prietoky dosiahnuté v januári, februári a pohybovali sa v rozpätí 20 až 104 % príslušných dlhodobých hodnôt (1961-2000).

Maximálne kulminačné prietoky sa vyskytli v apríli, máji a júni. Vo Svite na Mlynici dosiahli významnosť 2 – 5-ročného prietoku, na Studenom potoku v Starej Lesnej a Bielej vode v Lysej Poľane dosiahli významnosť 1 – 2-ročného prietoku, v ostatných vodomerných staniách boli kulminačné prietoky menšie ako 1-ročný prietok.

Minimálne priemerné denné prietoky sa vyskytovali v povodí Dunajca v januári, v povodí Popradu vo februári a v auguste. Prietoky sa pohybovali v rozpätí dlhodobých hodnôt Q_{270d} až Q_{364d} . Na niektorých tokoch bola hodnota minimálneho priemerného denného prietoku menšia ako Q_{364d} .

2014

Hodnoty priemerných ročných prietokov v povodí Popradu dosahovali 107 až 192 % $Q_{a-1961-2000}$, v povodí Dunajca 116 až 130 % $Q_{a-1961-2000}$.

Maximálne priemerné mesačné prietoky boli zaznamenané v povodí Dunajca a Popradu v máji. V povodí Dunajca dosahovali hodnoty 147 až 255 % príslušných dlhodobých hodnôt (1961-2000) a v povodí Popradu 110 až 429 % príslušných dlhodobých hodnôt (1961-2000).

Výskyt minimálnych priemerných mesačných prietokov bol v povodí Popradu zaznamenaný v mesiacoch január, február a december a pohyboval sa v rozpätí 54 až 168% príslušných dlhodobých hodnôt (1961-2000). V povodí Dunajca boli minimálne priemerné mesačné prietoky dosiahnuté v januári a decembri, pohybovali sa v rozpätí 72 až 116 % príslušných dlhodobých hodnôt (1961-2000). Maximálne kulminačné prietoky sa vyskytli v marci, máji a júli. 10 až 20-ročný prietok bol dosiahnutý na Bielej vode, Javorinke a Ľubici. 5 až 10-ročný prietok bol dosiahnutý na Poprade (Chmeľnica). V ostatných vodomerných staniách v povodí Popradu boli dosiahnuté 1 až 5-ročné kulminačné prietoky. Minimálne priemerné denné prietoky sa vyskytovali v januári, februári, marci a decembri. Prietoky sa pohybovali v rozpätí dlhodobých Q_{270d} až Q_{364d} .

2015

Hodnoty priemerných ročných prietokov v povodí Popradu dosahovali 87 až 117% $Q_{a-1961-2000}$, v povodí Dunajca 83 až 98% $Q_{a-1961-2000}$.

Maximálne priemerné mesačné prietoky boli zaznamenané v povodí Dunajca a Popradu prevažne v máji. V povodí Dunajca dosahovali hodnoty 139 až 164 % príslušných dlhodobých hodnôt (1961-2000) a v povodí Popradu 118 až 231% príslušných dlhodobých hodnôt (1961-2000).

Výskyt minimálnych priemerných mesačných prietokov bol v povodí Popradu zaznamenaný v auguste a pohyboval sa v rozpätí 21 až 64% príslušných dlhodobých hodnôt (1961-2000). V povodí Dunajca minimálne priemerné mesačné prietoky boli dosiahnuté vo februári a júli, pohybovali sa v rozpätí 12 až 102% príslušných dlhodobých hodnôt (1961-2000).

Maximálne kulminačné prietoky sa vyskytli v máji. 5-ročný prietok bol dosiahnutý na Javorinke v Podspádoch, 2 až 5-ročný prietok na Bielej vode v Lysej Poľane a 1 až 2-ročný kulminačný prietok bol dosiahnutý v hornom povodí Popradu a na jeho prítokoch.

Minimálne priemerné denné prietoky sa vyskytovali väčšinou v júli, auguste a septembri, ojedinele vo februári, marci a decembri. Prietoky sa pohybovali v rozpätí Q_{330d} až Q_{364d} .

2016

Hodnoty priemerných ročných prietokov v povodí Popradu dosahovali 83 až 117% $Q_{a-1961-2000}$, v povodí Dunajca 95 až 121% $Q_{a-1961-2000}$.

Maximálne priemerné mesačné prietoky boli zaznamenané v povodí Dunajca a Popradu prevažne v júli. V povodí Dunajca dosahovali hodnoty 115 až 194 % a v povodí Popradu 90 až 332% $Q_{ma1961-2000}$.

Výskyt minimálnych priemerných mesačných prietokov bol v povodí Popradu zaznamenaný v januári a septembri a pohyboval sa v rozpätí 41 až 141 % príslušných dlhodobých hodnôt (1961-2000). V povodí Dunajca boli minimálne priemerné mesačné prietoky dosiahnuté v januári a júni, pohybovali sa v rozpätí 29 až 107 % príslušných dlhodobých hodnôt (1961-2000).

Maximálne kulminačné prietoky sa vyskytli v júli. 10 až 20-ročný prietok bol dosiahnutý na Javorinke (Podspády), 5 až 10-ročný prietok na Bielej vode (Lysá Poľana), 1 až 2-ročný kulminačný prietok bol dosiahnutý na Mlynici (Svit) a Skalnatom potoku (Veľká Lomnica).

Minimálne priemerné denné prietoky sa vyskytovali väčšinou v januári. Prietoky sa pohybovali v rozpätí Q_{330d} až Q_{364d} .

2017

Hodnoty priemerných ročných prietokov v povodí Popradu dosahovali 91 až 134 % $Q_{a-1961-2000}$, v povodí Dunajca 100 až 126 % $Q_{a-1961-2000}$.

Maximálne priemerné mesačné prietoky boli zaznamenané v povodí Dunajca a Popradu prevažne v máji, na niektorých vodomerných staniciach aj v marci a apríli. V povodí Dunajca dosahovali hodnoty 82 až 284 % príslušných dlhodobých hodnôt (1961-2000) a v povodí Popradu 104 až 174 % príslušných dlhodobých hodnôt (1961-2000).

Výskyt minimálnych priemerných mesačných prietokov bol v povodí Popradu zaznamenaný v januári a pohyboval sa v rozpätí 31 až 174 % príslušných dlhodobých hodnôt (1961-2000). V povodí Dunajca boli minimálne priemerné mesačné prietoky dosiahnuté vo februári, v júni a pohybovali sa v rozpätí 27 až 118 % príslušných dlhodobých hodnôt (1961-2000).

Maximálne kulminačné prietoky sa vo väčšine vodomerných staníc vyskytli v apríli a septembri, menej v máji a auguste. Z významných kulminácií bol dosiahnutý 5 – 10-ročný prietok na Bielej vode v Lysej Poľane a 5-ročný prietok na Javorinke v Podspádoch.

Minimálne priemerné denné prietoky sa vyskytovali väčšinou v januári. Prietoky sa pohybovali v rozpätí Q_{330d} až Q_{364d} .

2018

Hodnoty priemerných ročných prietokov v povodí Popradu dosahovali 61 až 114 % $Q_{a-1961-2000}$, v povodí Dunajca 78 až 115 % $Q_{a-1961-2000}$.

Maximálne priemerné mesačné prietoky boli zaznamenané v povodí Dunajca v júli a v povodí Popradu v apríli a júli. V povodí Dunajca dosahovali hodnoty 155 až 209 % príslušných dlhodobých hodnôt (1961-2000) a v povodí Popradu 92 až 230 % príslušných dlhodobých hodnôt (1961-2000).

Výskyt minimálnych priemerných mesačných prietokov v povodí Popradu bol zaznamenaný v novembri a decembri. Tieto prietoky sa pohybovali v rozpätí 30 až 98 % príslušných dlhodobých hodnôt (1961-2000). V povodí Dunajca boli minimálne priemerné mesačné prietoky dosiahnuté vo februári a v jesenných mesiacoch a pohybovali sa v rozpätí 32 až 112 % príslušných dlhodobých hodnôt (1961-2000).

Maximálne kulminačné prietoky v povodí Popradu a Dunajca sa vyskytli v júli. Povodne zasiahli toky v oblasti Vysokých Tatier; 50 až 100-ročný prietok bol dosiahnutý na Javorinke (Podspády), 20 až 50-ročný prietok bol dosiahnutý na Bielej vode (Lysá Poľana) a na Studenom potoku (Stará Lesná), 20-ročný prietok bol dosiahnutý na Velickom potoku (Batizovce), 10-ročný prietok bol dosiahnutý na Lipníku (Červený Kláštor). Na ostatných tokoch boli väčšinou dosiahnuté 2 až 5-ročné prietoky.

Minimálne priemerné denné prietoky sa vyskytli v marci, novembri a decembri. Prietoky sa pohybovali v rozpätí Q_{270d} až Q_{355d} .

Sumárne zhodnotenie

V období rokov 2013 až 2018 v povodí Popradu a Dunajca iba rok 2018 hodnotíme ako hydrologicky podnormálny rok, ale v jednotlivých mesiacoch sme zaznamenali v roku 2015 v letnom období hydrologicky suché obdobie.

Naopak v období týchto rokov v povodí Popradu a Dunajca sme zaznamenali vo vodomerných staniciach zaznamenané významné povodňové situácie. V roku 2018 v júli zasiahli toky v oblasti Vysokých Tatier povodne. Kulminácie s najväčšou významnosťou sa vyskytli na Javorinke (Podspády), kde bol dosiahnutý až 50 až 100-ročný prietok, na ostatných tokoch boli dosiahnuté kulminačné prietoky s 10 až 50 ročnou významnosťou. Aj v ostatných rokoch boli dosiahnuté kulminačné prietoky s 10 až 50 ročnou významnosťou

Hodnotenú hydrologickú charakteristiku za jednotlivé roky 2013 až 2018 vo vodomernej stanici Poprad - Chmeľnica sú uvedené v Tab. 5.12.

Tab. 5.12 - Hodnotené hydrologické charakteristiky za jednotlivé roky 2013 až 2018 vo vodomernej stanici Poprad - Chmeľnica (m³.s-1)

Mesiac:	1.	2.	3.	4.	5.	6.	7.	8.	9.	10.	11.	12.	Q _r	Q _{355d}	Q _{364d}	Q _{min}
2013	5,89	7,333	20,790	31,74	19,996	24,409	12,772	6,527	9,824	6,783	14,106	8,189	14,030	5,700	5,000	4,955
%Q _{ma,61-2000}	79,7	88,8	121,3	130,8	84,4	105,9	66,0	45,1	89,4	62,9	154,7	98,5	95,0			
2014	8,221	10,497	12,444	14,013	45,27	14,390	37,393	27,928	17,124	17,124	10,058	7,57	18,503	7,260	6,563	6,096
%Q _{ma,61-2000}	111,1	127,1	72,6	57,7	191,0	62,5	193,3	192,8	155,9	158,9	110,3	91,1	125,3			
2015	11,167	11,950	20,729	18,149	28,55	15,578	8,597	5,16	7,098	9,612	8,283	9,813	12,891	5,050	4,300	3,471
%Q _{ma,61-2000}	151,0	144,7	121,0	74,8	120,4	67,6	44,4	35,6	64,6	89,2	90,8	118,1	87,3			
2016	6,07	21,58	13,657	16,157	17,266	11,318	18,944	14,358	10,120	17,310	14,584	10,207	14,298	6,892	5,431	4,467
%Q _{ma,61-2000}	82,1	261,3	79,7	66,6	72,8	49,1	97,9	99,1	92,1	160,6	159,9	122,8	96,8			
2017	6,99	8,595	14,538	23,291	30,92	17,372	10,848	11,546	20,142	13,230	15,775	15,474	15,727	6,076	5,286	5,220
%Q _{ma,61-2000}	94,5	104,0	84,8	96,0	130,4	75,4	56,1	79,7	183,4	122,8	173,0	186,2	106,5			
2018	10,164	6,096	14,481	25,12	15,613	17,240	23,393	10,929	8,541	7,544	6,400	5,60	12,593	5,200	4,438	4,279
%Q _{ma,61-2000}	137,4	73,8	84,5	103,5	65,9	74,8	120,9	75,4	77,7	70,0	70,2	67,4	85,3			

Vysvetlivky: Q_r – priemerný ročný prietok, Q_{355d}, Q_{364d} – M-denný prietok, Q_{min} – minimálny priemerný denný prietok (STN 75 1400)

Zdroj: SHMÚ

5.1.6 Dopady a analýza rizika

RSV v článku 5 a v prílohe II 1.5 vyžaduje vyhodnotenie dopadov ľudskej činnosti na stav povrchových a podzemných vôd a "pravdepodobnosti nespĺnia environmentálnych cieľov stanovených pre útvary povrchových vôd podľa článku 4 v celej oblasti povodia". Vyhodnotenie rizika je požadované pre účely "optimalizácie návrhu programov monitorovania požadovaných podľa článku 8 RSV a programov opatrení požadovaných podľa článku 11 RSV". Taktiež pre útvary podzemných vôd sa v prílohe II 2.1 a 2.2 RSV vyžaduje ich charakterizácia za účelom "posúdenia miery rizika nedosiahnutia cieľov pre útvary podzemných vody stanovených v článku 4".

Hodnotenie rizika v súlade s prílohou II 1.5 by malo vychádzať z výsledkov analýzy vplyvov a dopadov, ako aj ďalších dostupných relevantných informácií. Pre posúdenie, či stanovené environmentálne ciele budú dosiahnuté do roku 2027 je popri vyhodnotení dopadov (na ktoré môžu byť využité výsledky monitorovania ako aj vyhodnotenie stavu z predchádzajúceho plánu povodia) potrebné zohľadniť i dlhodobé trendy (napr. zmena klímy) a predpokladaný nový rozvoj (napr. nová infraštruktúra, výhľadový ekonomický vývoj). Napriek tomu, že vodný útvar je v súčasnej dobe v dobrom stave, ale ekonomické trendy poukazujú na zvyšovanie populácie, rozširovanie urbanizácie, poľnohospodárstvo sa bude zvyšovať a intenzifikovať, môže v budúcnosti existovať riziko zhoršenia dobrého stavu, a je potrebné prijať opatrenia.

Podobná situácia je u podzemných vôd. Okrem dosiahnutia dobrého stavu môžu byť v útvaroch podzemných vôd identifikované významné a trvalo vzostupné trendy znečisťujúcich látok. Ďalším problémom vo vzťahu k podzemným vodám je rozdielnosť v pružnosti, časovej odozve a taktiež ich správania sa vo vzťahu k tlakom / vplyvom. Napriek tomu vzťah medzi stavom a rizikom je koncepčne rovnaké pre povrchové i podzemné vody, a musí sa opakovane hodnotiť v každom cykle plánovania .

Táto kapitola obsahuje vyhodnotenie dopadov a rizika nedosiahnutia environmentálnych cieľov RSV k roku 2027. Riziko bolo vyhodnotené na základe vyhodnoteného dopadu a s prihliadnutím na

existujúce vplyvy a výhľadové vplyvy, ktoré sa môžu v budúcnosti objaviť v dôsledku dlhodobých trendov a nového rozvoja.

Rieky

Riziko nedosiahnutia environmentálnych cieľov RSV pre útvary povrchových vôd pozostávalo z dvoch krokov. V prvom kroku bol definovaný dopad vplyvov pôsobiacich na vodné útvary na základe vyhodnoteného stavu vodných útvarov s prihliadnutím na existujúce vplyvy. V ďalšom kroku bolo odhadnuté riziko dosiahnutia /nedosiahnutia cieľov RSV na základe kombinácie dopadu, výhľadových vplyvov a opatrení, ktoré bude potrebné prijať na dosiahnutie environmentálnych cieľov v treťom plánovacom období.

5.1.6.1 Vyhodnotenie dopadov

Dopad pôsobenia významných vplyvov antropogénnej činnosti na stav vodných útvarov bol identifikovaný na základe výsledkov monitorovania stavu a kvality vodných útvarov. Dopad pôsobenia významných vplyvov na stav vodných útvarov bol hodnotený v 5 kategóriách :

- organické znečistenie
- znečistenie živinami (riziko eutrofizácie)
- kontaminácia nebezpečnými látkami (voda)
- kontaminácia nebezpečnými látkami (vodné organizmy – ryby)
- zmena biotopov (v dôsledku hydromorfologických zmien)

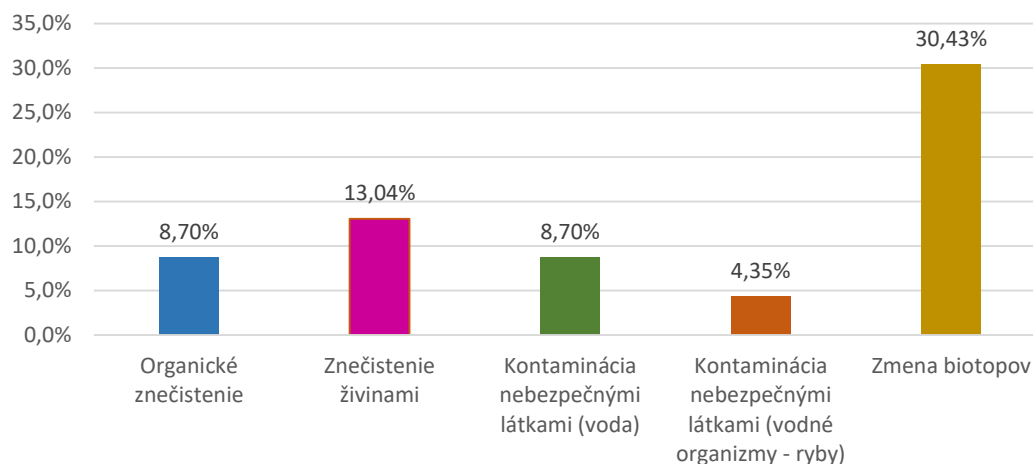
Na identifikáciu dopadu boli použité jednotlivé biologické prvky a ich metriky, ktoré odrážajú jednotlivé druhy vplyvov pôsobiacich na vodné útvary. V prípade nedostatku biologických údajov boli použité i podporné fyzikálno-chemické prvky. O tom či jednotlivá metrika alebo prvok indikuje dopad – rozhodovalo jej zatriedenie do horšej ako II. triedy klasifikačného systému v zmysle NV č. 269/2010 Z. z v znení neskorších predpisov²¹⁹, ktorým sa ustanovujú požiadavky na dosiahnutie dobrého stavu vôd. O dopade znečisťovania relevantnými látkami pre SR rozhodovalo prekročenie environmentálnej normy kvality pre syntetické a nesyntetické látky uvedeného NV. Pre indikáciu dopadov v jednotlivých kategóriách dopadu boli použité nasledovné metriky, prvky a ukazovatele:

- organické znečistenie - sapróbny index bentických bezstavovcov (SI) a z podporných fyzikálno-chemických prvkov – ukazovatele BSK5 a CHSKCr,
- znečistenie živinami – z biologických prvkov boli použité: fytoplanktón, fyto bentos, makrofyty a z podporných fyzikálno-chemických prvkov – formy dusíka a formy fosforu,
- zmena biotopov v dôsledku hydromorfologických zmien - metriky bentických bezstavovcov: EPT, IBR, RTI (Rhitron type index), ALP (Alkal-Lital-Psamal pomer), RHEO (Rheoindex), METAR a ryby,
- kontaminácia nebezpečnými látkami - prekročenie ENK pre syntetické a nesyntetické látky uvedeného NV SR č. 269/2010 Z. z v znení neskorších predpisov.

Prehľad vyhodnotených dopadov v SÚP Visly spôsobených významnými vplyvmi z antropogénnej činnosti z hľadiska počtu vodných útvarov poskytuje Obr. 5.5. Z obrázku vyplýva, že najrozšírenejším dopadom v tomto povodí je zmena biotopov v dôsledku realizovaných hydromorfologických zmien na tokoch (30,43 % vodných útvarov), druhým v poradí je znečistenie živinami (13,04 %), ďalej je to organické znečistenie a kontaminácia nebezpečnými látkami (8,70 % VÚ).

²¹⁹ Nariadenie vlády SR z 25. mája 2010, ktorým sa ustanovujú požiadavky na dosiahnutie dobrého stavu vôd, 269/2010 Z. z., 15.3.2010. Dostupné z: <https://www.slov-lex.sk/pravne-predpisy/SK/ZZ/2010/269/>

Obr. 5.5 - Identifikované dopady významných vplyvov na útvary povrchových vôd



Jazerá

Vodné útvary typu jazier nie sú v SR vymedzené, Vodné útvary typu rieky so zmenenou kategóriou (z tečúcej na stojatú) – sú analyzované v časti Rieky.

5.1.6.2 Riziko nedosiahnutia environmentálnych cieľov

Nadväzne na vyhodnotenie dopadov bolo odhadnuté riziko nedosiahnutia cieľov k roku 2027. Nakoľko rok 2027 je v zmysle RSV konečný termín pre dosiahnutie environmentálnych cieľov, riziko bolo odhadované kombináciou dopadov a vplyvov (existujúcich, výhľadových), prebiehajúcej realizácie opatrení plánovaných pre 2.plánovací cyklus ako aj opatrení, ktoré bude potrebné prijať na dosiahnutie environmentálnych cieľov v treťom plánovacom cykle.

Výsledky analýzy rizika dosiahnutia / nedosiahnutia environmentálnych cieľov pre útvary povrchových vôd za správne územie povodia Visly (čiastkové povodie Dunajca a Popradu) uvádza Tab. 5.27. Tab. 5.14 dokumentuje dĺžku vodných útvarov v riziku.

Tab. 5.13 - Prehľad počtu VÚ v SÚP Visly v riziku nedosiahnutia environmentálnych cieľov k roku 2021 a 2027

Rok	Počet VÚ	Počet VÚ v riziku nedosiahnutia cieľov RSV					
		OZ	ZŽ	NL	OZ	ES/EP celkom	CHS
2021	74	10	3	4	13	9	1
		13,5%	4,1%	5,4%	17,6%	12,2%	11,1%
2027	69	4	8	9	8	14	0
		5,8%	11,59%	13,04%	11,59%	20,29%	0,0%

Výsvetlivky: OZ - Organické znečisťovanie, ZŽ - Znečisťovanie živinami, NL – Kontaminácia nebezpečnými látkami, ZB – zmena biotopov, ES/EP celkom, CHS – chemický stav bez vŕadepřitomných látok

Tab. 5.14 - Prehľad dĺžky VÚ v riziku nedosiahnutia environmentálnych cieľov k roku 2021 a 2027

Rok	Dĺžka VÚ spolu	Dĺžka VÚ v riziku nedosiahnutia cieľov RSV [km]					
		OZ	ZŽ	NL	OZ	ES/EP celkom	CHS
2021	840,85	220,45	29	109	243,05	215,55	11,3
		26,2%	3,4%	13,0%	28,9%	25,6%	5,2%
2027	840,85	35,85	127,75	161,40	67,2	189,15	0
		4,27%	15,19%	19,19%	7,99%	22,50%	0,0%

Vysvetlivky: OZ - Organické znečisťovanie, ZŽ - Znečisťovanie živinami, NL - Kontaminácia nebezpečnými látkami, ZB - zmena biotopov, ES/EP celkom, CHS - chemický stav bez všadeprítomných látok

5.2 Podzemné vody

5.2.1 Monitorovacia sieť

5.2.1.1 Monitorovanie kvality podzemných vôd

Monitorovanie kvality a chemického stavu podzemných vôd predstavuje systematické sledovanie podľa požiadaviek Ministerstva životného prostredia SR, ako je uvedené v znení zákona č. 364/2004 Z. z. o vodách v znení neskorších predpisov (vodný zákon)²²⁰ a v zmysle rámcovej smernice o vodách (RSV).

Požiadavky RSV boli transponované do legislatívy Slovenskej republiky prostredníctvom vodného zákona a vykonávacej vyhlášky Ministerstva pôdohospodárstva, životného prostredia a regionálneho rozvoja SR č. 418/2010 Z. z. o vykonaní niektorých ustanovení vodného zákona²²¹. V súlade s touto vyhláškou sa monitorovanie kvality podzemných vôd vykonáva v pozorovacích objektoch prameňov a pozorovacích sondách štátnej hydrologickej siete Slovenského hydrometeorologického ústavu (SHMÚ), ktoré boli umiestnené tak, aby v dostatočnom počte reprezentatívnych monitorovacích miest bolo zabezpečené systematické sledovanie kvalitatívnych parametrov v útvaroch podzemných vôd vymedzených na Slovensku. Monitorovanie kvality podzemných vôd bolo v súlade so schváleným Rámcovým programom monitorovania stavu vôd na roky 2010 - 2015 (MŽP SR 2009)²²² a Rámcovým programom monitorovania vôd Slovenska na obdobie rokov 2016 - 2021 (MŽP SR 2015)²²³. Rámcové programy monitorovania vôd Slovenska reprezentujú základné plánovacie dokumenty na realizáciu monitorovania povrchových a podzemných vôd. V období 2013 - 2018 boli MŽP SR medziročne operatívne aktualizované Programami monitorovania vôd na roky 2013, 2014, 2015²²⁴ a Dodatkami k Rámcovému programu monitorovania vôd Slovenska 2016 - 2021 na roky 2017 a 2018²²⁵.

²²⁰ Zákon z 13. mája 2004 o vodách a o zmene zákona Slovenskej národnej rady č. 372/1990 Zb. o priestupkoch v znení neskorších predpisov (vodný zákon), Z. z. č. 364/2004, 26.4.2004, s. 1-106. Dostupné z: <https://www.slov-lex.sk/pravne-predpisy/SK/ZZ/2004/364/20200409>

²²¹ Vyhláška Ministerstva pôdohospodárstva, životného prostredia a regionálneho rozvoja Slovenskej republiky zo 14. októbra 2010 o vykonaní niektorých ustanovení vodného zákona, Z. z. č. 418/2010, 14.10.2010, s. 1-77. Dostupné z: <https://www.slov-lex.sk/pravne-predpisy/SK/ZZ/2010/418/20160715>

²²² Ministerstvo životného prostredia Slovenskej Republiky, 2009. *Rámcový program monitorovania stavu vôd na roky 2010 - 2015*. Dostupné z: <http://www.shmu.sk/sk/?page=1535>

²²³ Ministerstvo životného prostredia Slovenskej Republiky, 2015. *Rámcový program monitorovania vôd Slovenska na obdobie rokov 2016 - 2021*. Bratislava: Ministerstvo životného prostredia Slovenskej Republiky. Dostupné z: <https://www.vuvh.sk/rsv2/default.aspx?pn=RPMV2PO>

²²⁴ Ministerstvo životného prostredia Slovenskej Republiky, 2012, 2014 a 2015. *Program monitorovania vôd na rok 2013, 2014 a 2015*. Bratislava: Ministerstvo životného prostredia Slovenskej Republiky.

²²⁵ Ministerstvo životného prostredia Slovenskej Republiky, 2016 a 2017: *Dodatok k Rámcovému programu monitorovania vôd Slovenska na obdobie rokov 2016 - 2021 na rok 2017 a 2018*. Ministerstvo životného prostredia Slovenskej Republiky. Dostupné z: <https://www.vuvh.sk/rsv2/default.aspx?pn=RPMV2PO>

Sledovanie kvality sa vykonáva vo všetkých útvaroch podzemných vôd, t.j. 1 kvartérnom a 3 predkvartérnych útvaroch. Pri výbere monitorovacích miest boli zohľadňované kritériá koncepčného modelu spracovaného v dokumente (Malík a Švasta 2006)²²⁶. Koncepčný model bol vypracovaný v súlade s odporúčaniami usmernenia Spoločnej implementačnej stratégie (Common Implementation Strategy) – CIS č. 15 pre monitorovanie podzemných vôd (EC 2007)²²⁷.

V zmysle uvedenej legislatívy sa monitorovanie kvality podzemných vôd člení na základné a prevádzkové. Do siete základného monitorovania podzemných vôd sú zaradené reprezentatívne monitorovacie miesta pre daný útvar podzemnej vody za účelom popisu prírodného charakteru vôd:

- objekty monitorovacej siete podzemných vôd alebo pramene, ktoré nie sú ovplyvnené bodovými zdrojmi znečistenia a sú situované v oblastiach s nízkou zraniteľnosťou podzemných vôd s prevládajúcim využitím krajiny v danom útvare podzemnej vody,
- ďalšie významné pramene alebo zdroje pitných vôd spĺňajúce kritériá v predchádzajúcom bode v prípade, že v danom útvare podzemnej vody nebol k dispozícii vhodný monitorovací objekt monitorovacej siete podzemných vôd.

Prevádzkové monitorovanie sa vykonáva vo všetkých útvaroch podzemných vôd, ktoré boli vyhodnotené ako rizikové z hľadiska nedosiahnutia dobrého chemického stavu. Do siete prevádzkového monitorovania podzemných vôd boli zaradené pozorovacie objekty štátnej monitorovacej siete SHMÚ:

- majúce vzhľadom na svoje umiestnenie (v smere prúdenia podzemných vôd od potenciálneho bodového zdroja znečistenia alebo ich skupiny) predpoklad, že budú môcť zachytiť prípadný prienik znečistenia z bodových zdrojov do podzemných vôd,
- situované v poľnohospodársky využívaných oblastiach pre monitorovanie plošného znečistenia podzemných vôd.

Prehľad počtu objektov sledovania kvality podzemných vôd základného a prevádzkového monitorovania uskutočňovaného SHMÚ pre jeden kvartérny a tri predkvartérne útvary podzemných vôd v správnom území povodia (SÚP) Visly v rokoch 2013 - 2018 je uvedený v Tab. 5.15.

Tab. 5.15 - Počet monitorovacích objektov základného a prevádzkového monitorovania kvality útvarov podzemných vôd v SÚP Visly v rokoch 2013 - 2018.

Typ monitorovania	Typ útvaru podzemnej vody	Počet objektov v jednotlivých rokoch					
		2013	2014	2015	2016	2017	2018
Základné monitorovanie	kvartér	5	5	5	5	5	5
	predkvartér	6	6	6	7	7	7
Prevádzkové monitorovanie	kvartér	4	4	4	4	4	4
	predkvartér	3	3	3	3	3	3
Spolu		18	18	18	19	19	19

Systematické sledovanie kvality podzemných vôd v rámci národného monitorovacieho programu sa vykonáva prostredníctvom SHMÚ od roku 1982. Do roku 2000 boli monitorované najmä významné vodohospodárske oblasti - aluviálne náplavy významných riek a mezozoikum. Pre účely naplnenia požiadaviek na získanie informácií o vývoji kvality vôd v antropogénne málo ovplyvnených oblastiach

²²⁶ Malík, P., J. Švasta, 2006. *Charakterizácia útvarov podzemných vôd z hľadiska tvorby podzemných vôd, ich odvodňovania a smerov prúdenia podzemných vôd*. Manuskript, Bratislava: Štátny geologický ústav Dionýza Štúra.

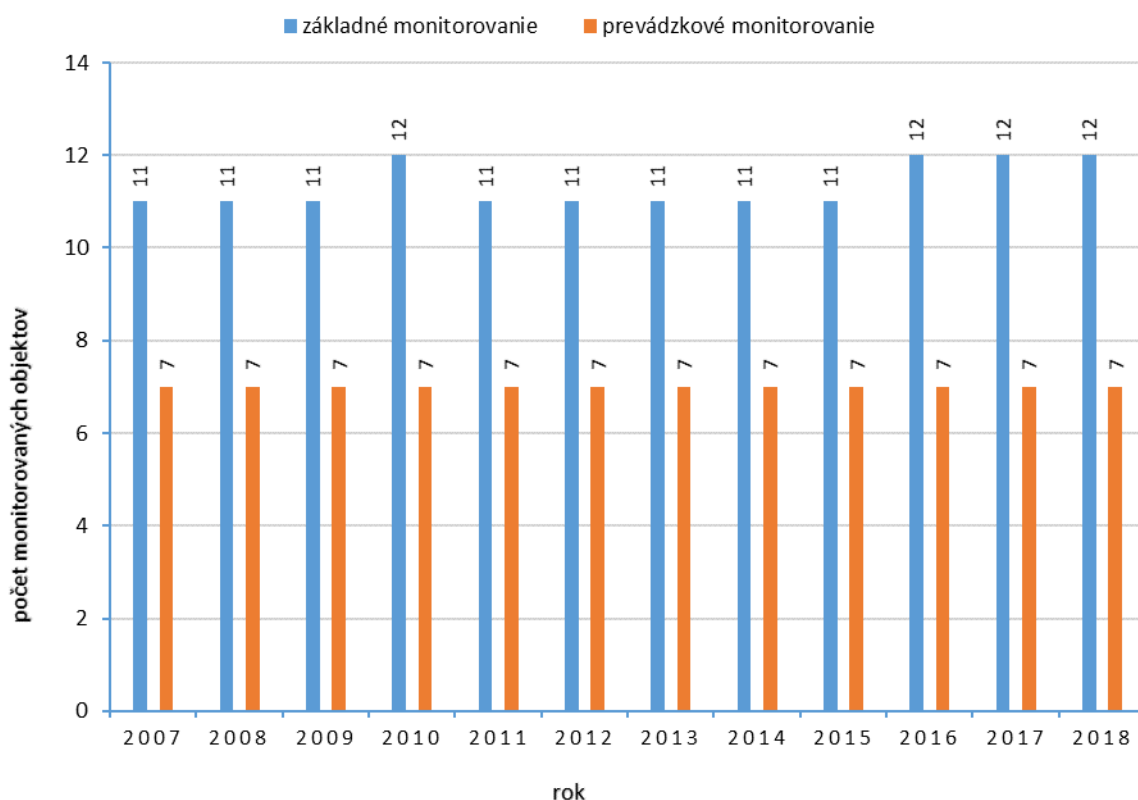
²²⁷ European Communities: Common Implementation Strategy for the Water Framework Directive (2000/60/EC), 2007. *Guidance Document no. 15, Guidance on Groundwater Monitoring*. Technical Report - 002 - 2007, Luxembourg. Available from: https://circabc.europa.eu/sd/a/e409710d-f1c1-4672-9480-e2b9e93f30ad/Groundwater%20Monitoring%20Guidance%20Nov-2006_FINAL-2.pdf

boli v roku 2000 do pozorovaní zahrnuté neovulkanické komplexy. Postupne bola pozorovacia sieť dopĺňaná alebo aktualizovaná (vyradované a nahrádzané nevyhovujúce objekty) sledovanými objektami až do roku 2006, kedy sa kvalita podzemných vôd v SÚP Visly sledovala v 18 objektoch, ktoré tvorili objekty základnej siete SHMÚ, doplnené vrtmi a prameňmi využívaných a nevyužívaných zdrojov. Pri výbere pozorovacích objektov kvality podzemných vôd sa brala do úvahy vodohospodárska významnosť jednotlivých oblastí, poznatky o hydrogeológii územia ako aj výskyt zdrojov znečistenia.

Monitorovacie programy v roku 2006 prešli zmenami, ktoré vyplynuli z požiadaviek vyššie uvedenej legislatívy Európskej Únie, najmä RSV. V súlade so stratégiou pre implementáciu RSV v SR bol v roku 2007 vypracovaný Program monitorovania stavu vôd so zapracovanými požiadavkami na zabezpečenie získania všetkých informácií o stave vôd, ktoré bude nevyhnutné v požadovanej kvalite reportovať Európskej komisii.

Vývoj monitorovacej siete sledovania kvality podzemných vôd v objektoch základného a prevádzkového monitorovania v období 2007 - 2018 je znázornený na Obr. 5.6. Počet monitorovacích objektov SÚP Visly je stabilný na úrovni 18 - 19 objektov.

Obr. 5.6 - Monitorovacie objekty sledovania kvality podzemných vôd v SÚP Visly v rokoch 2007 - 2018.



Výber a frekvencia sledovania parametrov na hodnotenie kvality podzemných vôd bol prispôbený požiadavkám RSV, smernice EP a Rady 2006/118/ES o ochrane podzemných vôd pred znečistením a zhoršením kvality²²⁸ a vyhláske Ministerstva zdravotníctva SR č. 247/2017 Z. z., ktorou sa ustanovujú

²²⁸ Smernica Európskeho parlamentu a Rady 2006/118/ES z 12. decembra 2006 o ochrane podzemných vôd pred znečistením a zhoršením kvality, Ú. v. L 372, 27.12.2006, s. 19-31. Dostupné z: <https://eur-lex.europa.eu/eli/dir/2006/118/oj>

podrobnosti o kvalite pitnej vody, kontrole kvality pitnej vody, programe monitorovania a manažmente rizík pri zásobovaní pitnou vodou²²⁹.

V podzemnej vode SÚP Visly bolo od roku 2013 sledovaných 105 ukazovateľov a postupne boli dopĺňané ďalšie ukazovatele, pričom v roku 2018 bolo sledovaných 168 ukazovateľov (terénne ukazovatele, základné fyzikálno-chemické ukazovatele, stopové prvky, všeobecné a špecifické organické látky), ktoré boli rozdelené do základného a doplnkového súboru. Rozsah sledovaných ukazovateľov v jednotlivých monitorovacích objektoch je uvedený v Rámcovom programe monitorovania stavu vôd na roky 2010 - 2015 (MŽP SR 2009)²³⁰ a Rámcovom programe monitorovania vôd Slovenska na obdobie rokov 2016 - 2021 (MŽP SR 2015)²³¹ a jeho dodatkoch pre jednotlivé roky 2013, 2014, 2015²³² a 2017 a 2018²³³. Podrobný zoznam monitorovaných ukazovateľov rozdelený na základný a doplnkový súbor je uvedený v Tab. 5.16 a Tab. 5.17.

Ukazovatele zaradené do základného súboru ukazovateľov sú sledované vo všetkých odberových miestach. Rozsah doplnkového súboru sa sleduje iba vo vybraných monitorovacích objektoch, a to v závislosti od druhu znečistenia ovplyvňujúceho danú lokalitu. Pesticídy sú sledované v poľnohospodársky využívaných oblastiach a syntetické organické látky v priemyselných oblastiach.

Tab. 5.16 - Rozsah základného súboru ukazovateľov sledovaných v podzemných vodách v rokoch 2013 - 2018.

Základný súbor ukazovateľov	
Skupina ukazovateľov	Ukazovatele
Terénne merania (in situ)	hladina podzemnej vody, koncentrácia rozpusteného kyslíka, percentuálne nasýtenie kyslíkom, pH, vodivosť pri 25 °C, redox potenciál - meraný, teplota vody, počasie/teplota vzduchu, alkalita - kyselinová neutralizačná kapacita (KNK 4,5), acidita - zásadová neutralizačná kapacita (ZNK 8,3), farba, pach, zákal, obsah sedimentu
Základné fyzikálno-chemické ukazovatele (ZFCHR)	sodík, draslík, vápnik, horčík, mangán, železo dvojmocné, železo celkové, amónne ióny, dusičnany, dusitany, chloridy, sírany, fosforečnany, kremičitany, uhličitan, hydrogenuhličitan, chemická spotreba kyslíka manganistanom (CHSK-Mn), agresívny CO ₂ , rozpustné látky (RL105), sírovodík
Stopové prvky (SP)	arzén, hliník, chróm, kadmium, meď, nikel, olovo, ortuť, zinok, antimón, selén
Všeobecné organické látky (VOL)	TOC (celkový organický uhlík)

²²⁹ Vyhláška Ministerstva zdravotníctva Slovenskej republiky z 9. októbra 2017, ktorou sa ustanovujú podrobnosti o kvalite pitnej vody, kontrole kvality pitnej vody, programe monitorovania a manažmente rizík pri zásobovaní pitnou vodou, Z. z. č. 247/2017, 9.10.2017, s. 1-22. Dostupné z: <https://www.slov-lex.sk/pravne-predpisy/SK/ZZ/2017/247/20180401>

²³⁰ Ministerstvo životného prostredia Slovenskej Republiky, 2009. *Rámcový program monitorovania stavu vôd na roky 2010 - 2015*. Dostupné z: <http://www.shmu.sk/sk/?page=1535>

²³¹ Ministerstvo životného prostredia Slovenskej Republiky, 2015. *Rámcový program monitorovania vôd Slovenska na obdobie rokov 2016 - 2021*. Bratislava: Ministerstvo životného prostredia Slovenskej Republiky. Dostupné z: <https://www.vuvh.sk/rsv2/default.aspx?pn=RPMV2PO>

²³² Ministerstvo životného prostredia Slovenskej Republiky, 2012, 2014 a 2015. *Program monitorovania vôd na rok 2013, 2014 a 2015*. Bratislava: Ministerstvo životného prostredia Slovenskej Republiky.

²³³ Ministerstvo životného prostredia Slovenskej Republiky, 2016 a 2017: *Dodatok k Rámcovému programu monitorovania vôd Slovenska na obdobie rokov 2016 - 2021 na rok 2017 a 2018*. Ministerstvo životného prostredia Slovenskej Republiky. Dostupné z: <https://www.vuvh.sk/rsv2/default.aspx?pn=RPMV2PO>

Tab. 5.17 - Rozsah doplnkového súboru ukazovateľov sledovaných v podzemných vodách v rokoch 2013 - 2018.

Doplnkový súbor ukazovateľov	
Skupina ukazovateľov	Ukazovatele
Prchavé alifatické uhl'ovodíky (PrAIU)	1,1,1-trichlórétán, 1,1,2-trichlórétán, 1,1-dichlórétán, 1,2-cis-dichlórétán, 1,2-trans-dichlórétán, 1,2-dichlórétán, brómdichlórmetán (CHBrCl ₂), bromoform (CHBr ₃), dibrómmchlórmetán (CHBr ₂ Cl), dichlórmetán, hexachlórbutadién, tetrachlórétán, tetrachlórmetán, trichlórétán, trichlórmetán (chloroform)
Polyaromatické uhl'ovodíky (PAU)	acenaftén, antracén, b(a,h)antracén, benzo(a)pyrén, benzo(b)flourantén, benzo(g,h,i)perylén, benzo(k)flourantén, dibenzoantracén, fenantrén, fluorantén, fluorén, chryzén, indeno(1,2,3-c,d)pyrén, naftalén, pyrén
Prchavé aromatické uhl'ovodíky (PrAU)	1,2,4-trichlórbenzén, 1,2-dichlórbenzén, 1,3-dichlórbenzén, 1,3,5-trichlórbenzén, 1,4-dichlórbenzén, benzén, etylbenzén, chlórbenzén, toluén, styrén, xylény (izoméry o-xylén, m-xylén, p-xylén)
Alkylfenoly	dichlórphenoly, pentachlórphenol, TCP (2,4,5-trichlórphenol), TCP (2,4,6-trichlórphenol), 2,4-dichlórphenol, 2-monochlórphenol, 4-(para)-nonylphenol, 4-(terc)-oktylphenol, bisfenol A, nonylphenoly, oktylphenoly
Pesticídy I, II	acetochlór,alachlór, alfa-endosulfán, atrazín, desetylatriazín, desizopropylatriazín, prometrín, simazín, terbutrín, terbutylazín, dimetachlór, dimeténamid-P, fenpropimorf, propikonazol, propisochlór, metolachlór, tebukonazol, carboxin, desmedifam, etofumezát, chloridazon, chlórprofám, chlórtolurón, izoproturón, metamitrón, pendimetalín, fenmedifam, diurón, linurón, prochloraz, hydroxyterbutylazín, hydroxyatriazín, pentabromované difenylétery (PBDE)
Kyslé pesticídy	2,4-dichlórphenoxyoctová kyselina (2,4-D), 2-metyl-4-chlórphenoxyoctová kyselina (MCPA), bentazón, clopyralid, dikamba, 4-(4-chloro-o-tolyloxy)butánová kyselina (MCPB), 2-(4-chlór-2-metylphenoxy)propánová kyselina (MCPB)
Organochlórované pesticídy (OCP)	aldrín, DDT (izoméry DDD, DDT, DDE), dieldrín, endrín, heptachlór, hexachlórbenzén, chlórfevínfos, chlórpyrifos, chlórpyrifos-metyl, isodrín, lindan (g-hexachlórkyklohexán), metoxychlór, trifluralín, pentachlórbenzén, metazachlór
Špecifické organické látky (ŠOL I)	3,3-dichlórbenzidín, anilín, benzidín, difenylamín, N,N-dimetylanilín, N-nitrózodifenylamín
Špecifické organické látky (ŠOL II)	2-merkaptobenzthiazol, benzthiazol
Ftaláty	4-metyl-2,6-di-terc butylfenol, bis(2-etylhexyl)-ftalát (DEHP), dibutylftalát
Aldehydy	2-furaldehyd, acetaldehyd, acetón, benzaldehyd, formaldehyd

Počet stanovení jednotlivých skupín ukazovateľov sledovaných v rámci základného a prevádzkového monitorovania kvality podzemných vôd (v monitorovacích objektoch SHMÚ) v rokoch 2013 - 2018 je uvedený v Tab. 5.18.

Tab. 5.18 - Počet monitorovaných skupín ukazovateľov kvality v podzemných vodách v SÚP Visly v rokoch 2013 - 2018.

Skupina ukazovateľov	2013	2014	2015	2016	2017	2018
<i>Terénne merania</i>	33	33	33	37	37	37
<i>ZFCHR</i>	33	33	33	37	37	37
<i>SP</i>	33	33	33	37	37	37
<i>TOC (VOL)</i>	33	33	33	37	37	37
<i>PrAIU</i>	0	0	0	4	4	4
<i>PAU</i>	3	3	3	7	7	7

Skupina ukazovateľov	2013	2014	2015	2016	2017	2018
PrAU	0	0	0	4	4	4
Pesticídy I, II	5	5	5	9	9	9
Kyslé pesticídy	0	0	0	9	9	9
Alkylfenoly	5	5	5	9	9	9
OCP	0	0	0	9	9	9
ŠOL I	0	0	0	4	4	4
ŠOL II	0	0	0	4	4	4
Ftaláty	1	1	1	4	4	4
Aldehydy	0	0	0	4	4	4

Frekvencia odberu vzoriek bola v závislosti od horninového prostredia 2-krát ročne v monitorovacích objektoch v kvartérnom útvare podzemnej vody, 1-krát ročne v predkvartérnych útvaroch podzemných vôd a 4-krát ročne v predkvartérnych útvaroch podzemných vôd s krasovo-puklinovou priepustnosťou kolektora. Odbery vzoriek podzemných vôd sa vykonávajú v jarnom a jesennom období, kedy by mali byť zachytené extrémne stavy podzemných vôd. Frekvencie monitorovania a obdobie odberov vzoriek podzemných vôd v rámci základného a prevádzkového monitorovania v období rokov 2013 - 2018 sú uvedené v Tab. 5.19.

Tab. 5.19 - Frekvencia a obdobie monitorovania objektov sledovania kvality podzemných vôd.

Typ horninového prostredia		Frekvencia	Čas odberu (mesiac)
Kvartér		2x / rok	III - VI, IX - XII
Predkvartér	krasové, krasovo-puklinové	4x / rok	III, V, IX, XI
	ostatné	1x / rok	V - X

Metódy vzorkovania a merania základných parametrov použité pri realizácii programov monitorovania vychádzajú z presne definovaných postupov. Kvalita odberov vzoriek je zabezpečená splnením požiadaviek akreditácie podľa normy STN Všeobecné požiadavky na kompetentnosť skúšobných a kalibračných laboratórií (ISO/IEC 17025:2017)²³⁴. Odbery vzoriek podzemných vôd a merania terénnych parametrov in situ sa vykonávajú podľa pracovných postupov akreditovaného Skúšobného laboratória Kvalita vody a spĺňajú požiadavky definované platnými technickými normami Slovenskej republiky a Európskej únie.

Výsledky z monitorovania kvality podzemných vôd v štátnej hydrologickej sieti sú od roku 2017 sprístupnené verejnosti na internetovej stránke SHMÚ²³⁵.

Lokalizácia monitorovacích miest monitorovania chemického stavu podzemných vôd je znázornená v [mapovej prílohe 5.2a](#).

5.2.1.2 Monitorovanie kvantity podzemných vôd

Monitorovanie kvantity podzemných vôd obdobia 2013 - 2018 vychádzalo zo základnej koncepcie udržania dlhodobo stabilnej a homogénnej pozorovacej siete monitorovania hladín podzemných vôd a výdatností prameňov zameranej na objektívne zhodnotenie režimu, množstva a stavu podzemných vôd. Uvedená stratégia bola transponovaná do spracovania, schválenia a plnenia Rámcového programu

²³⁴ ISO/IEC 17025:2017. Všeobecné požiadavky na kompetentnosť skúšobných a kalibračných laboratórií (ISO/IEC 17025: 2017) 1.12.2018.

²³⁵ Dostupné z: <http://www.shmu.sk/sk/?page=2451>

monitorovania stavu vôd na roky 2010 - 2015 (MŽP SR 2009)²³⁶ a Rámcového programu monitorovania vôd Slovenska na obdobie rokov 2016 - 2021 (MŽP SR 2015)²³⁷. Rámcové programy monitorovania vôd Slovenska reprezentujú základné plánovacie dokumenty na realizáciu monitorovania povrchových a podzemných vôd. V období 2013 - 2018 boli MŽP SR medziročne operatívne aktualizované Programami monitorovania vôd na roky 2013, 2014 a 2015²³⁸ a Dodatkami k Rámcovému programu monitorovania vôd Slovenska 2016 - 2021 na roky 2017 a 2018²³⁹ bez podstatných zmien v nastavenom procese monitorovania kvantity podzemných vôd z roku 2009.

Poznanie režimu, množstva a stavu podzemných vôd, vrátane výkonu monitorovania má právnu oporu v Ústave SR (v článku 4)²⁴⁰, v znení zákona č. 364/2004 Z. z. v znení neskorších predpisov (vodný zákon)²⁴¹, zákona č. 201/2009 Z. z. o štátnej hydrologickej službe a štátnej meteorologickej službe²⁴², zákona č. 569/2007 Z. z. o geologických prácach (geologický zákon) v znení neskorších predpisov²⁴³, zákona č. 7/2010 Z. z. o ochrane pred povodňami²⁴⁴ a vykonávacej vyhlášky Ministerstva pôdohospodárstva, životného prostredia a regionálneho rozvoja SR č. 418/2010 Z. z. o vykonaní niektorých ustanovení vodného zákona²⁴⁵, ktorá ustanovuje podrobnosti o zisťovaní výskytu, monitorovaní a hodnotení množstva, kvality a režimu povrchových vôd a podzemných vôd, o bilancovaní množstva povrchových vôd a podzemných vôd a o vedení evidencie o vodách.

Ciele monitorovania kvantity podzemných vôd Slovenska zostávajú dlhodobo nemenné a sú založené na požiadavke vytvorenia stabilnej, medziročne sa významnejšie nemeniacej (Obr. 5.7) štátnej hydrologickej siete Slovenského hydrometeorologického ústavu (SHMÚ) zabezpečujúcej plné pokrytie útvaru podzemnej vody v kvartérnych sedimentoch a útvarov podzemných vôd v predkvartérnych horninách, pričom počty objektov a ich situovanie odráža aj existenciu významných vodohospodársky využívaných a vodohospodársky perspektívnych území.

Rozmiestnenie pozorovacích objektov v útvaroch podzemných vôd muselo spĺňať nasledovné základné kritéria na zabezpečenie údajov pre účely:

- hodnotenia kvantitatívneho stavu útvaru alebo skupín útvarov podzemných vôd,

²³⁶ Ministerstvo životného prostredia Slovenskej Republiky, 2009. *Rámcový program monitorovania stavu vôd na roky 2010 - 2015*. Dostupné z: <http://www.shmu.sk/sk/?page=1535>

²³⁷ Ministerstvo životného prostredia Slovenskej Republiky, 2015. *Rámcový program monitorovania vôd Slovenska na obdobie rokov 2016 - 2021*. Bratislava: Ministerstvo životného prostredia Slovenskej Republiky. Dostupné z: <https://www.vuvh.sk/rsv2/default.aspx?pn=RPMV2PO>

²³⁸ Ministerstvo životného prostredia Slovenskej Republiky, 2012, 2014 a 2015. *Program monitorovania vôd na rok 2013, 2014 a 2015*. Bratislava: Ministerstvo životného prostredia Slovenskej Republiky.

²³⁹ Ministerstvo životného prostredia Slovenskej Republiky, 2016 a 2017: *Dodatok k Rámcovému programu monitorovania vôd Slovenska na obdobie rokov 2016 - 2021 na rok 2017 a 2018*. Ministerstvo životného prostredia Slovenskej Republiky. Dostupné z: <https://www.vuvh.sk/rsv2/default.aspx?pn=RPMV2PO>

²⁴⁰ Ústava Slovenskej republiky z 1. septembra 1992, Z. z. č. 460/1992, 1.9.1992, s. 1-43. Dostupné z: <https://www.slov-lex.sk/pravne-predpisy/SK/ZZ/1992/460/20190701>

²⁴¹ Zákon z 13. mája 2004 o vodách a o zmene zákona Slovenskej národnej rady č. 372/1990 Zb. o priestupkoch v znení neskorších predpisov (vodný zákon), Z. z. č. 364/2004, 26.4.2004, s. 1-106. Dostupné z: <https://www.slov-lex.sk/pravne-predpisy/SK/ZZ/2004/364/20200409>

²⁴² Zákon z 29. apríla 2009 o štátnej hydrologickej službe a štátnej meteorologickej službe, Z. z. č. 201/2009, 29.4.2009, s. 1-10. Dostupné z: <https://www.slov-lex.sk/pravne-predpisy/SK/ZZ/2009/201/20130315>

²⁴³ Zákon z 25. októbra 2007 o geologických prácach (geologický zákon), Z. z. č. 569/2007, 25.10.2007, s. 1-47. Dostupné z: <https://www.slov-lex.sk/pravne-predpisy/SK/ZZ/2007/569/20190901>

²⁴⁴ Zákon z 2. decembra 2009 o ochrane pred povodňami, Z. z. č. 7/2010, 2.12.2009, s. 1-55. Dostupné z: <https://www.slov-lex.sk/pravne-predpisy/SK/ZZ/2010/7/20200409>

²⁴⁵ Vyhláška Ministerstva pôdohospodárstva, životného prostredia a regionálneho rozvoja Slovenskej republiky zo 14. októbra 2010 o vykonaní niektorých ustanovení vodného zákona, Z. z. č. 418/2010, 14.10.2010, s. 1-77. Dostupné z: <https://www.slov-lex.sk/pravne-predpisy/SK/ZZ/2010/418/20160715>

- hodnotenia množstva (prírodných a využiteľných zdrojov podzemných vôd) a režimu podzemných vôd, vrátane posúdenia miery prípustného antropogénneho ovplyvnenia množstiev podzemných vôd ich exploataciou v rámci útvaru podzemnej vody alebo jeho časti,
- spracovania hydrologických a vodohospodárskych bilancií,
- zabezpečenia dlhodobých, ucelených a antropogénne neovplyvnených radov pozorovaní vo vybraných objektoch štátnej hydrologickej siete podzemných vôd pre indikáciu zmien prírodných podmienok a hodnotenie krátkodobých a dlhodobých zmien hydrologického režimu a trendov v podzemných vodách,
- zabezpečenia údajov k zhodnoteniu možných dopadov klimatických zmien na režim podzemných vôd, pre hodnotenie dopadov sucha na zdroje a zásoby podzemných vôd a hodnotenia extrémnych fáz hydrologického režimu,
- zabezpečenia údajov pre orgány štátnej vodnej správy k cieľovému hodnoteniu dôsledkov vplyvov ľudskej činnosti s ohľadom na vydávanie vodoprávných rozhodnutí (poklesy hladiny podzemných vôd a výdatnosti prameňov, zmeny prúdenia podzemných vôd),
- zabezpečenia údajov pre medzinárodnú výmenu dát a medzinárodnú legislatívu,
- zabezpečenia doplňujúcich údajov k hodnoteniu chemického stavu útvarov podzemných vôd.

Obr. 5.7 - Štruktúra pozorovacej siete monitorovania kvantity podzemných vôd v SÚP Visly v rokoch 2013 a 2018.



Monitorovanie kvantity podzemných vôd za obdobie 2013 - 2018 bolo navrhnuté tak, aby monitorovacia sieť plne pokrývala všetky útvary podzemných vôd situované v správnom území povodia Visly. Tvoria ho 4 útvary podzemných vôd, jeden vo vrstve útvaru podzemnej vody v kvartérnych sedimentoch – SK1001000P (Medzizrnové podzemné vody kvartérnych náplavov Dunajca a Popradu a ich prítokov) a tri vo vrstve útvarov podzemných vôd v predkvartérnych horninách – SK200420FK (Puklinové a krasovo-puklinové podzemné vody severnej časti Kozích chrbtov), SK200440KF (Dominantné krasovo-puklinové podzemné vody Tatier čiastkového povodia Dunajca a Popradu) a SK2004700F (Puklinové podzemné vody podtatranskej skupiny a flyšového pásma čiastkového povodia Dunajca a Popradu). Monitorovanie kvantity podzemných vôd sa vykonáva v pozorovacích sondách štátnej hydrologickej siete (pozorovanie hladín podzemnej vody) a v pozorovacích objektoch prameňov. Počty objektov monitorovania kvantity podzemných vôd členené na sondy a pramene v útvare podzemnej vody v kvartérnych sedimentoch a v útvaroch podzemných vôd v predkvartérnych horninách pre správne územie povodia Visly v období 2013 - 2018 sú uvedené v Tab. 5.20.

Pozorovacia sieť hladín podzemných vôd v kvartérnych sedimentoch (sondy) je dominantnou pozorovacou sieťou, pokiaľ ide o počet objektov i dĺžku pozorovania. Tvoria ju prevažne plytké pozorovacie objekty s hĺbkou okolo 15 metrov pod terénom situované do najvýznamnejších sedimentárnych bazénov kvartéru a aluviálnych náplavov riek, menší počet objektov je situovaný v eolických a fluvio-glaciálnych sedimentoch.

Pozorovacia sieť podzemných vôd predkvartérnych horninových komplexov (sondy) je samostatnou podskupinou monitorovacej siete hladín podzemných vôd a bola vytváraná tak, aby doplnila poznatky o režime podzemných vôd v hlbších horizontoch, ktoré predstavujú významný zdroj podzemných vôd pre vodohospodárske využitie (najmä pre zásobovanie obyvateľstva pitnou vodou). Pozorovanie hladín podzemných vôd začalo na Slovensku v roku 1931 a v období 2013 - 2018 bol v správnom území povodia Visly počet monitorovacích objektov stabilný na úrovni 26 - 27 pozorovacích sond (Tab. 5.20).

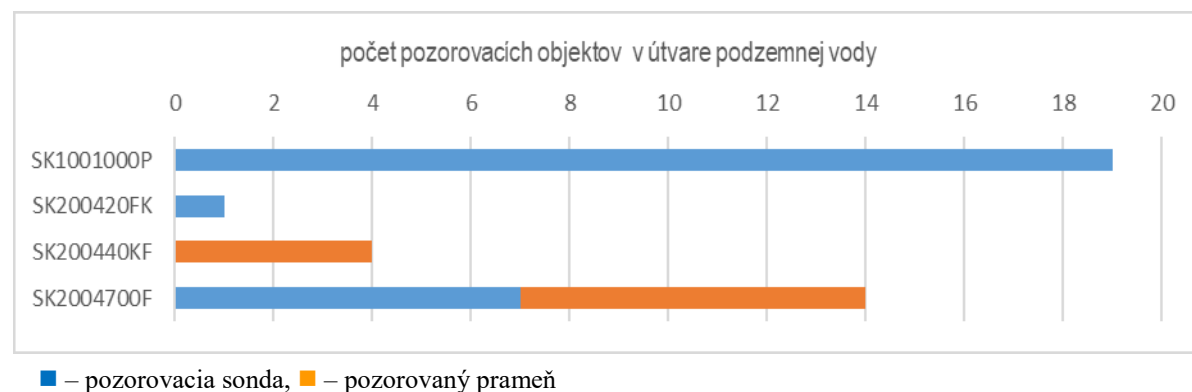
Pozorovacia sieť prameňov zabezpečuje meranie prirodzených výstupov podzemných vôd prevažne v jadrových pohoriach a poskytuje informácie i o prirodzenom vyprázdňovaní hydrogeologických štruktúr a z vymedzených, vodohospodársky významných alebo perspektívnych zvodnených horninových prostredí v útvaroch podzemných vôd v predkvartérnych horninách. Pozorovanie výdatností prameňov začalo na Slovensku v roku 1951 a v období 2013 - 2018 bol v správnom území povodia Visly počet monitorovacích objektov stabilný na úrovni 12 pozorovaných prameňov (Tab. 5.20).

Tab. 5.20 - Počty monitorovacích miest kvantity podzemných vôd v útvare podzemnej vody (ÚPzV) v kvartérnych sedimentoch (Q) a v útvaroch podzemných vôd v predkvartérnych horninách (PQ) v SÚP Visly v období 2013 - 2018.

Typ ÚPzV	2013		2014		2015		2016		2017		2018	
	sondy	pramene	sondy	pramene	sondy	pramene	sondy	pramene	sondy	pramene	sondy	pramene
Q	19	0	19	0	19	0	19	0	19	0	19	0
PQ	7	12	7	12	7	12	8	12	8	12	8	12
Spolu	26	12	26	12	26	12	27	12	27	12	27	12

Počet pozorovacích objektov štátnej hydrologickej siete monitorovania kvantity podzemných vôd Slovenska zabezpečovanej SHMÚ s vyznačením počtu monitorovaných sond a monitorovaných prameňov v útvare podzemnej vody v kvartérnych sedimentoch a v útvaroch podzemných vôd v predkvartérnych horninách je uvedený na Obr. 5.8.

Obr. 5.8 - Štruktúra pozorovacej siete monitorovania kvantity podzemných vôd a ich príslušnosť k jednotlivým útvarom podzemných vôd v SÚP Visly v roku 2018.



V monitorovacích sondách je primárne monitorovaný stav hladiny podzemnej vody, u vybraných objektov aj teplota podzemnej vody. U všetkých monitorovaných prameňov je spolu s výdatnosťou prameňa monitorovaná aj teplota vody prameňa. Na každom monitorovanom objekte s umiestneným automatickým prístrojom je popri stave hladiny podzemnej vody monitorovaná vždy aj teplota podzemnej vody. V Tab. 5.21 sú uvedené merané ukazovatele, spôsob ich merania a frekvencia monitorovania. Frekvencia merania ukazovateľov pri monitorovacom objekte bez osadeného automatického prístroja je raz týždenne (v stredu) a merania a zber údajov sú vykonávané prostredníctvom siete dobrovoľných pozorovateľov. Monitorovacie miesta s automatickým prístrojom majú kontinuálny spôsob merania s hodinovým intervalom. Objekty s osadeným automatickým

prístrojom sú v správe SHMÚ a údaje z automatických prístrojov zbierajú v 2 - 3 mesačných intervaloch zamestnanci SHMÚ.

Tab. 5.21 - Monitorované ukazovatele kvantity podzemných vôd a frekvencie ich monitorovania.

Meraný ukazovateľ	Meracia metóda/nástroj	Frekvencia merania
stav hladiny podzemnej vody H [cm]	hladinomer automatický prístroj	1x za týždeň kontinuálne – 1x za hodinu
teplota vody v sonde T [°C]	liehový teplomer automatický prístroj	1x za týždeň kontinuálne – 1x za hodinu
výdatnosť prameňa Q [l.s ⁻¹]	Ponceletov priepad Thomsonov priepad zložené priepady merný žľab nádobá	1x za týždeň (ručne / pri nádobe) kontinuálne – 1x za hodinu (automatickým prístrojom)
teplota vody prameňa T [°C]	liehový teplomer automatický prístroj	1x za týždeň kontinuálne – 1x za hodinu

V Tab. 5.22 sú uvedené počty pozorovacích objektov s meraniami jednotlivých veličín kvantity podzemných vôd v jednotlivých rokoch 2013 - 2018.

Tab. 5.22 - Počet monitorovacích miest s meraniami jednotlivých merných ukazovateľov v rokoch 2013 - 2018.

Rok	Sondy		Pramene	
	Meraný ukazovateľ		Meraný ukazovateľ	
	H [cm]	T [°C]	Q [l.s ⁻¹]	T [°C]
2013	26	12	12	12
2014	26	11	12	12
2015	26	12	12	12
2016	27	15	12	12
2017	27	15	12	12
2018	27	16	12	12

V Tab. 5.23 sú uvedené počty monitorovacích objektov s ručným meraním bez osadeného automatického prístroja ako i počty monitorovacích objektov s automatickým prístrojom.

Tab. 5.23 - Frekvencie meraných ukazovateľov na pozorovacích objektoch kvantitatívneho monitorovania podzemných vôd v období 2013 - 2018.

Typ merania	2013		2014		2015		2016		2017		2018	
	sondy	pramene	sondy	pramene	sondy	pramene	sondy	pramene	sondy	pramene	sondy	pramene
ručné	14	8	15	8	14	7	11	8	11	8	10	8
automatické	12	4	11	4	12	4	15	4	15	4	16	4

Lokalizácia pozorovacích objektov pre monitorovanie kvantitatívneho stavu podzemných vôd je znázornená v [mapovej prílohe 5.2a](#).

Verifikácia monitorovaných údajov sa vykonáva v súlade s STN EN ISO 9001:2010.

Základné informácie o pozorovacej sieti, výsledky monitorovania kvantity podzemných vôd, hodnotenie roka na území Slovenska z pohľadu kvantity podzemných vôd, hodnotenie sucha v podzemných vodách spolu so štatistickými údajmi z monitorovacích miest sú každoročne publikované v hydrologickej ročenke podzemných vôd a sprístupnené verejnosti na internetovej stránke SHMÚ²⁴⁶.

²⁴⁶ Dostupné z: <http://www.shmu.sk/sk/?page=949> a http://www.shmu.sk/sk/?page=1&id=pzv_kvantita

5.1.1 Spôľahlivosť hodnotenia stavu

Pre hodnotenie chemického a kvantitatívneho stavu útvarov podzemných vôd vo vzťahu k dostupnosti informácií a údajov boli použité 4 miery spoľahlivosti vyhodnotenia:

- 0 – bez informácií – stav hodnotený na základe analógie,
- 1 – nízka miera spoľahlivosti – bez údajov z monitorovania alebo bez koncepčného modelu, hlavnú úlohu v hodnotení stavu zohráva expertné posúdenie,
- 2 – stredná miera spoľahlivosti – obmedzené alebo nedostatočné údaje z monitorovania, významnú úlohu v hodnotení stavu zohráva expertné posúdenie,
- 3 – vysoká miera spoľahlivosti – spoľahlivé údaje z monitorovania a dobrý koncepčný model systému založený na informáciách o prírodných charakteristikách a pôsobiacich vplyvoch na vodný útvar.

5.2.2 Chemický stav útvarov podzemných vôd

Dobrá chemická kvalita útvaru podzemnej vody podľa definície RSV spĺňa všetky podmienky ustanovené v bode 2.3.2 prílohy V. Dobrá chemická kvalita útvaru podzemnej vody je v prípade, ak koncentrácie znečisťujúcich látok:

- nevykazujú žiadne vplyvy prieniku slanej vody alebo iných prienikov,
- nepresahujú normy kvality pre podzemné vody alebo prahové hodnoty,
- nie sú také, aby viedli k nesplneniu environmentálnych cieľov stanovených v čl. 4 RSV pre súvisiace povrchové vody, ani k významnému zhoršeniu ekologickej alebo chemickej kvality takýchto útvarov, ani k žiadnemu významnému poškodeniu suchozemských ekosystémov priamo závislých na útvaru podzemnej vody,
- zmeny vodivosti nenaznačujú prienik slanej vody alebo iných prienikov do útvaru podzemnej vody.

Kritériá pre hodnotenie chemického stavu útvarov podzemných vôd (ÚPzV) sú uvedené v smernici EP a Rady 2006/118/ES o ochrane podzemných vôd pred znečistením a zhoršením kvality²⁴⁷, konkr. v prílohe I sú uvedené normy kvality pre dusičnany a pesticídy, vrátane ich metabolitov a produktov rozkladu (norma kvality pre jednotlivé pesticídy a ich súčet) a ďalej sú to prahové hodnoty, ktoré je potrebné odvodiť pre znečisťujúce látky alebo ukazovatele znečistenia, pričom minimálny zoznam látok a parametrov je uvedený v prílohe II časti B smernice EP a Rady 2006/118/ES²⁴⁷ (doplnené smernicou 2014/80/EÚ, ktorou sa mení príloha II k smernici Európskeho parlamentu a Rady 2006/118/ES o ochrane podzemných vôd pred znečistením a zhoršením kvality²⁴⁸). V SR v rámci implementácie RSV a smernice EP a Rady 2006/118/ES²⁴⁷, ako preberaných právne záväzných aktov EÚ, sú postup a podmienky hodnotenia chemického stavu útvarov podzemných vôd dané zákonom č. 364/2004 Z. z. o vodách v znení neskorších predpisov (vodný zákon)²⁴⁹, a nariadením vlády SR č. 416/2011 Z. z. o hodnotení chemického stavu útvarov podzemných vôd²⁵⁰. Požiadavky a odporúčané postupy hodnotenia stavu útvarov podzemných vôd na základe požiadaviek RSV sú uvedené i v usmernení

²⁴⁷ Smernica Európskeho parlamentu a Rady 2006/118/ES z 12. decembra 2006 o ochrane podzemných vôd pred znečistením a zhoršením kvality, Ú. v. L 372, 27.12.2006, s. 19-31. Dostupné z: <https://eur-lex.europa.eu/eli/dir/2006/118/oj>

²⁴⁸ Smernica Komisie 2014/80/EÚ z 20. júna 2014, ktorou sa mení príloha II k smernici Európskeho parlamentu a Rady 2006/118/ES o ochrane podzemných vôd pred znečistením a zhoršením kvality, Ú. v. EÚ L 182, 21.6.2014, s. 52-55. Dostupné z: <http://data.europa.eu/eli/dir/2014/80/oj>

²⁴⁹ Zákon z 13. mája 2004 o vodách a o zmene zákona Slovenskej národnej rady č. 372/1990 Zb. o priestupkoch v znení neskorších predpisov (vodný zákon), Z. z. č. 364/2004, 24.6.2004, s. 1-106. Dostupné z: <https://www.slov-lex.sk/pravne-predpisy/SK/ZZ/2004/364/20200409>

²⁵⁰ Nariadenie vlády Slovenskej republiky z 9. novembra 2011 o hodnotení chemického stavu útvarov podzemných vôd, Z. z. č. 416/2011, 26.11.2011, s. 1-5. Dostupné z: <https://www.slov-lex.sk/pravne-predpisy/SK/ZZ/2011/416/20160715>

CIS č. 18 o hodnotení stavu podzemných vôd a hodnotení trendov (EC 2009)²⁵¹. Hodnotenie chemického stavu ÚPzV sa odporúča uskutočniť na základe 5 testov, z ktorých sú pre SR relevantné prvé štyri testy:

- I) všeobecný test hodnotenia kvality (GQA test – General quality assessment test),
- II) test ochranných pásiem vodárenských zdrojov/chránených vodohospodárskych oblastí, resp. test kvality vody určenej na ľudskú spotrebu – nazvaný skráteno „test Pitná voda“,
- III) test zhoršenia chemického a ekologického stavu súvisiacich útvarov povrchových vôd v dôsledku prieniku znečisťujúcich látok z útvarov podzemných vôd – nazvaný skráteno „test Povrchová voda“,
- IV) test zhoršenia stavu suchozemských ekosystémov závislých na podzemných vodách (SEzPzV) v dôsledku prieniku znečisťujúcich látok z útvarov podzemných vôd – nazvaný skráteno „test SezPzV“,
- V) test prieniku slanej vody alebo iných prienikov.

Pri hodnotení chemického stavu útvaru podzemnej vody je potrebné odhadnúť nasledovné parametre:

- rozsah a percentuálny rozsah (plocha) ÚPzV, v ktorom nie sú prekročené normy kvality podzemných vôd alebo prahové hodnoty,
- skutočnú priemernú koncentráciu zložky v celom ÚPzV,
- interval spoľahlivosti priemeru pre celý ÚPzV.

SR uskutočnila hodnotenie chemického stavu útvarov podzemných vôd v predchádzajúcich 2 plánoch manažmentov povodia (PMP) podľa všeobecného testu hodnotenia kvality (GQA testu) (MŽP SR 2009, MŽP SR 2015)^{252, 253}. V rámci 3. PMP bolo hodnotenie chemického stavu útvarov podzemných vôd uskutočnené na základe 3 testov, konkr. GQA testu (Bodiš et al. 2020)²⁵⁴, testu Pitná voda (Kučerová et al. 2020)²⁵⁵ a testu Povrchová voda (Hamar Zsideková et al. 2020)²⁵⁶.

²⁵¹ European Commission, 2009. *Common Implementation Strategy for the Water Framework Directive (2000/60/EC), Guidance Document No. 18, Guidance on Groundwater Status and Trend Assessment*. Technical Report - 2009 - 026, Luxembourg. Available from: https://circabc.europa.eu/sd/a/ff303ad4-8783-43d3-989a-55b65ca03afc/Guidance_document_N%C2%B018.pdf

²⁵² Ministerstvo životného prostredia Slovenskej Republiky, 2009. *Vodný plán Slovenska, Plán manažmentu správneho územia povodia Dunaja, Plán manažmentu správneho územia povodia Visly*. Ministerstvo životného prostredia Slovenskej Republiky. Dostupné z: <https://www.minzp.sk/voda/koncepcne-aplanovacie-dokumenty/vodny-plan-slovenska-2009.html>

²⁵³ Ministerstvo životného prostredia Slovenskej Republiky, 2015. *Vodný plán Slovenska, Plán manažmentu správneho územia povodia Dunaja, Plán manažmentu správneho územia povodia Visly, Aktualizácia*. Ministerstvo životného prostredia Slovenskej Republiky. Dostupné z: <https://www.minzp.sk/voda/koncepcne-aplanovacie-dokumenty/vodny-plan-slovenska-aktualizacia-2015.html>

²⁵⁴ Bodiš, D., I. Slaninka, J. Kordík, I. Stríček, M. Jankulár, 2020. *Kvalitatívne hodnotenie útvarov podzemnej vody na Slovensku*. Záverečná správa, Bratislava: Štátny geologický ústav Dionýza Štúra. Dostupné z: <http://www.vuvh.sk/rsv2/default.aspx?pn=PDM>

²⁵⁵ Kučerová, K., A. Patschová, M. Bubeníková, M. Slovinská, A. Vajíčeková, K. Munka, 2020. *Hodnotenie chemického stavu kvartérnych a predkvartérnych útvarov podzemných vôd - Test ochranných pásiem vodárenských zdrojov/chránených vodohospodárskych oblastí, resp. test kvality vody určenej na ľudskú spotrebu*. Správa k úlohe č. 10063, Bratislava: Výskumný ústav vodného hospodárstva. Dostupné z: <http://www.vuvh.sk/rsv2/default.aspx?pn=PDM>

²⁵⁶ Hamar Zsideková, B., V. Chudoba, A. Patschová, M. Bubeníková, S. Ščerbáková, E. Rajczykova, 2020. *Hodnotenie chemického stavu kvartérnych a predkvartérnych útvarov podzemných vôd - Test zhoršenia chemického a ekologického stavu súvisiacich útvarov povrchových vôd v dôsledku prieniku znečisťujúcich látok z útvarov podzemných vôd*. Správa k úlohe č. 10063, Bratislava: Výskumný ústav vodného hospodárstva.

Hodnotenie chemického stavu útvarov podzemných vôd sa týkalo všetkých 4 útvarov podzemných vôd vymedzených v SÚP Visly, situovaných v dvoch vertikálne delených vrstvách - 1 útvaru podzemnej vody v kvartérnych náplavoch a 3 útvarov podzemných vôd v predkvartérnych horninách.

Výsledné vyhodnotenie chemického stavu útvarov podzemných vôd bolo založené na syntéze výsledkov dielčích testov I – III, pričom všetky uvedené testy majú rovnakú váhu, a ak výsledkom hodnotenia jedného z testov je nesplnenie kritérií, tak celý útvar podzemnej vody je klasifikovaný v zlom chemickom stave.

Test I – všeobecný test hodnotenia kvality útvarov podzemných vôd

Hodnotenie chemického stavu pre 3. PMP vychádzalo z hodnotenia chemického stavu pre 1. a 2. PMP (MŽP SR 2009, MŽP SR 2015)^{252, 253} a metodiky pre hodnotenie chemického stavu (Bodiš et al. 2008, Bodiš et al. 2013)^{257, 258}, ktorá bola aktualizovaná (Bodiš et al. 2020)²⁵⁹. Toto hodnotenie chemického stavu bolo v súlade s prílohou III smernice EP a Rady 2006/118/ES²⁶⁰ a je založené na celkovom hodnotení chemického stavu útvarov podzemných vôd. Ide o regionálne hodnotenie vyčlenených útvarov podzemných vôd.

Hodnotenie chemického stavu je založené na údajoch získaných v rámci základného a prevádzkového monitorovania v štátnej hydrologickej sieti kvality podzemných vôd Slovenského hydrometeorologického ústavu (SHMÚ) a účelovej monitorovacej sieti Výskumného ústavu vodného hospodárstva (VÚVH) v zraniteľnej oblasti (monitorovací objekt VÚVH) v rokoch 2016 - 2017. Celkovo bolo hodnotených 20 monitorovacích objektov v SÚP Visly, ktoré v danom časovom období obsahovali 86 chemických analýz podzemných vôd.

Postup hodnotenia chemického stavu ÚPzV na Slovensku bol prispôbený podmienkam existujúcich vstupných informácií z monitorovania kvality podzemných vôd a o potenciálnych difúzných a bodových zdrojoch znečistenia, koncepčnému modelu ÚPzV (zahŕňajúcemu charakter priepustnosti, transmisivitu, generálny smer prúdenia podzemnej vody v ÚPzV, hydrogeochemické vlastnosti horninového prostredia obeh). Úprava metodického postupu spočívala zo zakomponovania údajov z 2 databáz (SHMÚ a VÚVH), okrajových podmienok do plošných modelov distribúcie nadlimitných zložiek, podmienok k prístupu k hodnoteniu ÚPzV a zakomponovania čiastkových výsledkov monitorovania environmentálnych záťaží do hodnotenia chemického stavu útvarov podzemných vôd ako celku.

Postup riešenia testu zostavený z výpočtov a tematických vrstiev geografického informačného systému (GIS) pre hodnotený ÚPzV zahrňoval (Bodiš et al. 2020)²⁵⁹:

²⁵⁷ Bodiš, D., Z. Repčoková, I. Slaninka, K. Krčmová, 2008. *Stanovenie pozadových a prahových hodnôt ÚPV a hodnotenie chemického stavu podzemných vôd na Slovensku*. Záverečná správa geologickej úlohy č. 208/1, Bratislava: Štátny geologický ústav Dionýza Štúra v Bratislave. Dostupné z: http://www.vuvh.sk/rsv2/WFD_reporting/2016/2008_Stanovenie%20pozadovych%20hodnot%20utvarov%20PzV.pdf

²⁵⁸ Bodiš, D., J. Kordík, I. Slaninka, 2013. *Kvantitatívne a kvalitatívne hodnotenie útvarov podzemnej vody, Časť III. - Vyhodnotenie chemického stavu útvarov podzemnej vody*. Prípravná štúdia, Bratislava: Štátny geologický ústav Dionýza Štúra. Dostupné z: http://www.vuvh.sk/rsv2/WFD_reporting/2016/2013_Vyhodnotenie%20chemickeho%20stavu%20utvarov%20PzV.pdf

²⁵⁹ Bodiš, D., I. Slaninka, J. Kordík, I. Stríček, M. Jankulár, 2020. *Kvalitatívne hodnotenie útvarov podzemnej vody na Slovensku*. Záverečná správa, Bratislava: Štátny geologický ústav Dionýza Štúra. Dostupné z: <http://www.vuvh.sk/rsv2/default.aspx?pn=PDM>

²⁶⁰ Smernica Európskeho parlamentu a Rady 2006/118/ES z 12. decembra 2006 o ochrane podzemných vôd pred znečistením a zhoršením kvality, Ú. v. L 372, 27.12.2006, s. 19-31. Dostupné z: <https://eur-lex.europa.eu/eli/dir/2006/118/oj>

- 1 Výpočet priemerných hodnôt ukazovateľov v období 2016 - 2017 pre každý monitorovací objekt a ich porovnanie s normami kvality (NK) alebo prahovými hodnotami (PH). V prípade, ak priemer koncentrácie ani jedného ukazovateľa v ani jednom monitorovacom objekte ÚPzV nie je vyšší ako NK/PH, tak hodnotený ÚPzV je v dobrom chemickom stave. V prípade, ak priemer koncentrácie aspoň jedného ukazovateľa v monitorovacom objekte ÚPzV prekračuje NK/PH, tak nasledovala ďalšia analýza.
- 2 Združenie bodových údajov z monitorovacích bodov a premietnutie bodových informácií do plošných, t. j. agregácia alebo združenie údajov v rámci ÚPzV. Pri hodnotení chemického stavu ÚPzV bol vypočítaný plošný rozsah a percentuálny rozsah plochy ÚPzV, v ktorom sú prekročené normy kvality podzemných vôd alebo prahové hodnoty. Tieto parametre boli odvodené zo schémy: $(\text{plocha } \dot{U}PzV, \text{ kde koncentrácia je nižšia ako } X) / (\text{celková plocha } \dot{U}PzV)$, kde: X - prahová hodnota alebo norma kvality podzemných vôd.
 - o Distribúcia zložky bola počítaná krigingom v programe Surfer (podmienkou bolo aspoň 5 monitorovacích objektov v ÚPzV). Výpočet je zaťažený chybou spôsobenou limitovaným počtom monitorovacích bodov v jednotlivých ÚPzV, reprezentatívnosťou monitorovacej siete, heterogenitou prírodného horninového prostredia a tvarom hraníc ÚPzV. Štatistické parametre z rastrového modelu slúžili k charakteristike distribúcie jednotlivých ukazovateľov v ÚPzV (priemer, medián, smerodajná odchýlka, interval spoľahlivosti priemeru pri 95 % hladine významnosti, minimum, maximum, 10-ty a 95-ty percentil, histogramy rozdelenia početností). Ako okrajová podmienka bola použitá hranica medzi povodiami a generálny smer prúdenia podzemnej vody.
 - o V prípade niektorých predkvartérnych ÚPzV (menej ako 5 monitorovacích objektov) bol výsledný priemer koncentrácií za hodnotené obdobie zvýšený o 20 %. Zvýšenie bolo urobené pre určitú „environmentálnu zabezpečenosť“ vo vzťahu k celému ÚPzV.

Dobry chemický stav bol definovaný ako neprekročenie modelovej priemernej a NK/PH znečisťujúcej látky na viac ako 20 % plochy daného ÚPzV.

- 3 V prípade, ak aj došlo k prekročeniu modelovej priemernej a NK/PH na viac ako 20 % plochy daného ÚPzV, výsledok bol v treťom kroku podrobený identifikácii potenciálnych bodových zdrojov znečistenia – environmentálnych záťaží z Informačného systému environmentálnych záťaží (IS EZ), difúzných zdrojov znečistenia s použitím informačnej vrstvy „využitia krajiny (CORINE Land Cover)“, z ktorej boli vytvorené skupiny tried predstavujúcich potenciálnu nízku (lesné a poloprirodné areály), strednú (poľnohospodárska pôda, lúky a pasienky) a vysokú záťaž (antropogénne areály) pre podzemné vody. Výsledok bol podrobený i hydrogeochemickej recenzii, na základe ktorej sa finálne rozhodlo o chemickom stave ÚPzV.

Hodnotenie chemického stavu bolo konfrontované i s výsledkami aktualizovaného vyhodnotenia trendov kvality podzemných vôd za roky 2007 - 2016 (Chriaštel' et al. 2020)²⁶¹.

V rámci testu boli vyhodnotené znečisťujúce látky, ktoré majú stanovenú normy kvality pre podzemné vody alebo prahové hodnoty. Normy kvality sú uvedené v prílohe I v smernici EP a Rady 2006/118/ES²⁶² pre dusičnany (50 mg.l^{-1}) a jednotlivé pesticídy vrátane ich príslušných metabolitov a produktov rozkladu ($0,1 \text{ } \mu\text{g.l}^{-1}$), resp. pre sumu pesticídov ($0,5 \text{ } \mu\text{g.l}^{-1}$). SR má stanovené pre znečisťujúce látky, resp. ukazovatele znečistenia prahové hodnoty, ktoré sú uvedené v prílohe č. 1 nariadenia vlády SR č. 282/2010 Z. z., ktorým sa ustanovujú prahové hodnoty a zoznam útvarov

²⁶¹ Chriaštel', R., R. Kandrik, E. Kullman, A. Luptáková, J. Urbancová, 2020. *Aktualizované vyhodnotenie trendov kvality podzemných vôd za roky 2007 - 2016 v kvartérnych a predkvartérnych útvaroch podzemných vôd Slovenskej republiky*. Správa, Slovenský hydrometeorologický ústav. Dostupné z: <http://www.vuvh.sk/rsv2/default.aspx?pn=PDM>

²⁶² Smernica Európskeho parlamentu a Rady 2006/118/ES z 12. decembra 2006 o ochrane podzemných vôd pred znečistením a zhoršením kvality, Ú. v. L 372, 27.12.2006, s. 19-31. Dostupné z: <https://eur-lex.europa.eu/eli/dir/2006/118/oj>

podzemných vôd²⁶³. Novelizácia nariadenia sa uskutočnila v roku 2019, v rámci ktorej sa menili prahové hodnoty pre anorganické látky platné na úrovni jednotlivých kvartérnych a predkvartérnych útvarov podzemných vôd, konkr. boli aktualizované prahové hodnoty pre kadmium, meď a chloridy, opravené a doplnené chýbajúce prahové hodnoty pre určité znečisťujúce látky a doplnené prahové hodnoty pre dusitany a fosforečnany (požiadavka smernice 2014/80/EÚ²⁶⁴). Ďalej boli zmenené prahové hodnoty pre organické znečisťujúce látky, ktoré platia na celoštátnej úrovni (jednotné pre všetky ÚPzV). Podrobne je problematika aktualizácie prahových hodnôt uvedená v záverečnej správe (Bubeníková et al. 2020)²⁶⁵. Prahové hodnoty pre anorganické znečisťujúce látky a ukazovatele znečistenia pre útvary podzemných vôd sú uvedené v Tab. 5.24 a pre organické znečisťujúce látky v Tab. 5.25.

Na základe hodnotenia chemického stavu útvarov podzemných vôd na regionálnej úrovni boli všetky 4 útvary podzemných vôd vymedzené v SÚP Visly (1 kvartérny a 3 predkvartérne ÚPzV) klasifikované v dobrom chemickom stave. Výsledky hodnotenia chemického stavu sú uvedené v Tab. 5.31. Všetky tieto ÚPzV v dobrom chemickom stave boli vyhodnotené s nízkou alebo strednou mierou spoľahlivosti.

²⁶³ Nariadenie vlády Slovenskej republiky z 9. júna 2010, ktorým sa ustanovujú prahové hodnoty a zoznam útvarov podzemných vôd, Z. z. č. 282/2010, 24.06.2010, s. 1-13. Dostupné z: <https://www.slov-lex.sk/pravne-predpisy/SK/ZZ/2010/282/20200101>

²⁶⁴ Smernica Komisie 2014/80/EÚ z 20. júna 2014, ktorou sa mení príloha II k smernici Európskeho parlamentu a Rady 2006/118/ES o ochrane podzemných vôd pred znečistením a zhoršením kvality, Ú. v. EÚ L 182, 21.6.2014, s. 52-55. Dostupné z: <http://data.europa.eu/eli/dir/2014/80/oj>

²⁶⁵ Bubeníková, M., A. Patschová, K. Kučerová, V. Chudoba, B. Hamar Zsideková, S. Kušnier, 2020. *Implementácia smernice 2000/60/ES (RSV). Útvary podzemných vôd. Hodnotenie podzemných vôd pre účely smernice 2000/60/ES dosiahnutie dobrého chemického stavu v útvaroch podzemných vôd.* Záverečná správa k úlohe č. 9063, Bratislava: Výskumný ústav vodného hospodárstva.

Tab. 5.24 - Prahové hodnoty pre anorganické látky znečisťujúce podzemné vody a ukazovatele znečistenia pre útvary podzemných vôd (v mg.l⁻¹). (nariadenie vlády SR č. 282/2010 Z. z.)²⁶⁶

Kód ÚPzV	Arzén As	Kadmium Cd	Olovo Pb	Ortuť Hg	Amónny katión NH ₄ ⁺	Chloridy Cl ⁻	Sírany SO ₄ ²⁻	Dusitany NO ₂ ⁻	Fluoridy F ⁻	Fosfo- rečnany PO ₄ ³⁻	Sodík Na ⁺	Chróm Cr	Mangán Mn	Železo Fe	Meď Cu	Selén Se
SK1001000P	0,0075	0,0030	0,0075	0,0007	0,30	136,3	151,1	0,26	0,8	0,22	106,3	0,026	0,045	0,150	1,005	0,006
SK200420FK	0,0053	0,0027	0,0053	0,0006	0,27	127,7	153,8	0,26	0,8	0,22	53,5	0,025	0,027	0,115	1,000	0,005
SK200440KF	0,0055	0,0027	0,0055	0,0006	0,27	125,7	138,5	0,26	0,8	0,22	50,5	0,026	0,027	0,105	1,000	0,006
SK2004700F	0,0055	0,0027	0,0060	0,0006	0,27	127,9	155,8	0,26	0,8	0,22	53,8	0,025	0,027	0,110	1,001	0,006

ÚPzV – útvar podzemnej vody

²⁶⁶ Nariadenie vlády Slovenskej republiky z 9. júna 2010, ktorým sa ustanovujú prahové hodnoty a zoznam útvarov podzemných vôd, Z. z. č. 282/2010, 24.06.2010, s. 1-13. Dostupné z: <https://www.slov-lex.sk/pravne-predpisy/SK/ZZ/2010/282/20200101>

Tab. 5.25 - Prahové hodnoty pre organické znečisťujúce látky (v $\mu\text{g.l}^{-1}$). (nariadenie vlády SR č. 282/2010 Z. z.)²⁶⁷

Organická látka	Prahová hodnota
Benzén	0,8
Benzo(a)pyrén	0,008
Celkový organický uhlík (TOC) ^a	2 250
Dichlórbenzény	0,23
1,2-dichlóretán	2,3
Monochlórbenzén	7,5
Polycyklické aromatické uhľovodíky (PAU) ^b	0,08
Tetrachlóretén a trichlóretén (PCE + TCE) ^c	7,5
Trihalometány spolu (THMs) ^d	75

^a – hodnotenie chemického stavu útvarov podzemných vôd je potrebné realizovať v spojitosti s hodnotením ostatných špecifických organických látok,

^b – vzťahuje sa na sumu PAU: benzo(b)fluorantén, benzo(k)fluorantén, benzo(g,h,i)perylén, indeno(1,2,3-c,d)pyrén,

^c – vzťahuje sa na sumu reálne nameraných koncentrácií PCE a TCE,

^d – špecifikované zlúčeniny sú: chloroform, bromoform, dibrórchlórmétán, brómdichlórmétán.

Test II – test ochranných pásiem vodárenských zdrojov/chránených vodohospodárskych oblastí, resp. test kvality vody určenej na ľudskú spotrebu

RSV vyžaduje dosiahnutie súladu s čl. 7 (Vody využívané na odber pitnej vody), konkr. v ods. 3 je požiadavka na zabezpečenie nevyhnutnej ochrany vyčlenených vodných útvarov, s cieľom vylúčiť zhoršenie ich kvality, a aby sa znížila miera úpravy potrebná pre výrobu pitnej vody. K tomuto účelu je možné zriadiť ochranné pásma pre tieto vodné útvary. Zabezpečenie vyhovujúcej kvality vody určenej na ľudskú spotrebu má bezpochyby veľký význam, pretože na Slovensku pochádza až 84 % pitnej vody zo zdrojov podzemných vôd (ÚVZ SR 2018)²⁶⁸. V roku 2018 bolo odobrané cez 10 700 l.s⁻¹ podzemných vôd, pričom hlavnú časť odberov 72,99 % predstavovali odbery pre zásobovanie obyvateľstva formou verejných vodovodov. Na ochranu vodárenských zdrojov sú na Slovensku určené dva typy ochrany – chránené vodohospodárske oblasti (CHVO) a ochranné pásma vodárenských zdrojov (OPVZ). Zákonom č. 305/2018 Z. z. o chránených oblastiach prirodzenej akumulácie vôd a o zmene a doplnení niektorých zákonov²⁶⁹, je stanovených 10 CHVO, ktoré predstavujú 14 % z rozlohy Slovenska.

Hodnotenie chemického stavu ÚPzV na základe testu ochranných pásiem vodárenských zdrojov/chránených vodohospodárskych oblastí, resp. testu kvality vody určenej na ľudskú spotrebu (test Pitná voda) je podrobne uvedené v správe (Kučerová et al. 2020)²⁷⁰. Test hodnotí významnú zmenu kvality surovej vody (z podzemných zdrojov určených na ľudskú spotrebu) spôsobenú antropogénnym

²⁶⁷ Nariadenie vlády Slovenskej republiky z 9. júna 2010, ktorým sa ustanovujú prahové hodnoty a zoznam útvarov podzemných vôd, Z. z. č. 282/2010, 24.06.2010, s. 1-13. Dostupné z: <https://www.slov-lex.sk/pravne-predpisy/SK/ZZ/2010/282/20200101>

²⁶⁸ Úrad verejného zdravotníctva Slovenskej republiky, 2018. *Správa Slovenskej republiky o kvalite vody určenej na ľudskú spotrebu v rokoch 2014 – 2016 vypracovaná na základe čl. 13 smernice Európskeho parlamentu a Rady 98/83/ES o kvalite vody určenej na ľudskú spotrebu*. Bratislava: Úrad verejného zdravotníctva Slovenskej republiky, Výskumný ústav vodného hospodárstva, Ministerstvo životného prostredia Slovenskej republiky. Dostupné z: https://www.uvzsr.sk/docs/info/pitna/Sprava_PV_2014-2016.pdf

²⁶⁹ Zákon zo 16. októbra 2018 o chránených oblastiach prirodzenej akumulácie vôd a o zmene a doplnení niektorých zákonov, Z. z. č. 305/2018, 13.11.2018, s. 1-13. Dostupné z: <https://www.slov-lex.sk/pravne-predpisy/SK/ZZ/2018/305/20200101>

²⁷⁰ Kučerová, K., A. Patschová, M. Bubeníková, M. Slovinská, A. Vajíčeková, K. Munka, 2020. *Hodnotenie chemického stavu kvartérnych a predkvartérnych útvarov podzemných vôd - Test ochranných pásiem vodárenských zdrojov/chránených vodohospodárskych oblastí, resp. test kvality vody určenej na ľudskú spotrebu*. Správa k úlohe č. 10063, Bratislava: Výskumný ústav vodného hospodárstva. Dostupné z: <http://www.vuvh.sk/rsv2/default.aspx?pn=PDM>

vplyvom prostredníctvom hodnotenia trendov ročných priemerov berúc do úvahy základné úrovne (pozadové hodnoty) ukazovateľov. V teste bolo hodnotených 44 vybraných relevantných ukazovateľov (4 mikrobiologické, 37 chemických a 3 rádiologické ukazovatele). Boli hodnotené údaje o kvalite využívaných zdrojov pitných vôd za časové obdobie 10 rokov (2008 - 2017) reportované 1 vodárenskou spoločnosťou (VS), ktoré sú zhromažďované v systéme ZBERVaK spravovanom VÚVH. V teste bolo vyhodnotených vyše 3 800 údajov (časových radov) z 88 odberných miest v SÚP Visly. Ako kritérium pri hodnotení chemického stavu ÚPzV na základe testu Pitná voda boli použité normy kvality podzemných vôd a prahové hodnoty pre ukazovatele uvedené v nariadení vlády SR č. 282/2010 Z. z.²⁷¹ Pre ukazovatele neuvedené v nariadení vlády SR č. 282/2010 Z. z. boli odvodené prahové hodnoty ako 75 % z limitnej hodnoty (resp. pre niektoré menej relevantné ukazovatele rovné limitnej hodnote), konkr. štandardu pre pitnú vodu z vyhlášky MZ SR č. 247/2017 Z. z., ktorou sa ustanovujú podrobnosti o kvalite pitnej vody, kontrole kvality pitnej vody, programe monitorovania a manažmente rizík pri zásobovaní pitnou vodou²⁷², vyhlášky MŽP SR č. 636/2004 Z. z., ktorou sa ustanovujú požiadavky na kvalitu surovej vody a na sledovanie kvality vody vo verejných vodovodoch²⁷³ alebo nariadenia vlády SR č. 496/2010 Z. z., ktorým sa mení a dopĺňa nariadenie vlády Slovenskej republiky č. 354/2006 Z. z., ktorým sa ustanovujú požiadavky na vodu určenú na ľudskú spotrebu a kontrolu kvality vody určenej na ľudskú spotrebu²⁷⁴. Prahové hodnoty pre vybrané ukazovatele pre jednotlivé útvary podzemných vôd sú uvedené v Tab. 5.26.

Tab. 5.26 - Prahové hodnoty pre vybrané ukazovatele odvodené pre test Pitná voda.

Kód ÚPzV	<i>E. coli</i> ^a [KTJ.100 ml ⁻¹]	<i>Kolif. baktérie</i> ^a [KTJ.100 ml ⁻¹]	pH ^b	Železo Fe ^c [mg.l ⁻¹]	Mangán Mn ^c [mg.l ⁻¹]
SK1001000P	25	50	6,5 - 9,5	0,150	0,045
SK200420FK	25	50	6,5 - 9,5	0,115	0,027
SK200440KF	25	50	6,5 - 9,5	0,105	0,027
SK2004700F	25	50	6,5 - 9,5	0,110	0,027

^a – prahová hodnota sa rovná limitnej hodnote z vyhlášky MŽP SR č. 636/2004 Z. z., príloha č. 1,

^b – prahová hodnota sa rovná limitnej hodnote z vyhlášky MZ SR č. 247/2017 Z. z., príloha č. 1,

^c – prahová hodnota z nariadenia vlády SR č. 282/2010 Z. z., príloha č. 1.

KTJ - kolóniu tvoriaca jednotka, ÚPzV – útvary podzemnej vody

Nosnou časťou testu Pitná voda bolo štatistické hodnotenie prítomnosti významného trvalo vzostupného trendu (VTVZT) koncentrácií jednotlivých ukazovateľov v odberných miestach zdrojov pitnej vody za 10 ročné obdobie (2008 - 2017) na úrovni monitorovacích miest a útvarov podzemných vôd v súlade s metodikou pre hodnotenie trendov (Chriaštel' et al. 2020)²⁷⁵ podrobne rozpísanou v podkapitole o hodnotení trendov koncentrácie znečisťujúcej látky v podzemných vodách.

²⁷¹ Nariadenie vlády Slovenskej republiky z 9. júna 2010, ktorým sa ustanovujú prahové hodnoty a zoznam útvarov podzemných vôd, Z. z. č. 282/2010, 24.06.2010, s. 1-13. Dostupné z: <https://www.slov-lex.sk/pravne-predpisy/SK/ZZ/2010/282/20200101>

²⁷² Vyhláška Ministerstva zdravotníctva Slovenskej republiky z 9. októbra 2017, ktorou sa ustanovujú podrobnosti o kvalite pitnej vody, kontrole kvality pitnej vody, programe monitorovania a manažmente rizík pri zásobovaní pitnou vodou, Z. z. č. 247/2017, 13.10.2017, s. 1-22. Dostupné z: <https://www.slov-lex.sk/pravne-predpisy/SK/ZZ/2017/247/20180401>

²⁷³ Vyhláška Ministerstva životného prostredia Slovenskej republiky z 19. novembra 2004, ktorou sa ustanovujú požiadavky na kvalitu surovej vody a na sledovanie kvality vody vo verejných vodovodoch, Z. z. č. 636/2004, 01.12.2004, s. 1-21. Dostupné z: <https://www.slov-lex.sk/pravne-predpisy/SK/ZZ/2004/636/20041201>

²⁷⁴ Nariadenie vlády Slovenskej republiky z 8. decembra 2010, ktorým sa mení a dopĺňa nariadenie vlády Slovenskej republiky č. 354/2006 Z. z., ktorým sa ustanovujú požiadavky na vodu určenú na ľudskú spotrebu a kontrolu kvality vody určenej na ľudskú spotrebu, Z. z. č. 496/2010, 22.12.2010, s. 1-24. Dostupné z: <https://www.slov-lex.sk/pravne-predpisy/SK/ZZ/2010/496/20110101>

²⁷⁵ Chriaštel', R., R. Kandrik, E. Kullman, A. Ľuptáková, J. Urbancová, 2020. Aktualizované vyhodnotenie trendov kvality podzemných vôd za roky 2007 - 2016 v kvartérnych a predkvartérnych útvaroch podzemných vôd Slovenskej republiky. Správa, Slovenský hydrometeorologický ústav. Dostupné z: <http://www.vuvh.sk/rsv2/default.aspx?pn=PDM>

Ak sa v časovom rade vytvorenom z ročných priemerov hodnôt nameraných v období 2008 - 2017 nepotvrdila prítomnosť štatisticky významného vzostupného trendu (pri pH aj klesajúceho), odberné miesto bolo hodnotené pre daný ukazovateľ ako v dobrom stave. V prípade, že sa v časovom rade použitými štatistickými metódami preukázala prítomnosť trendu, skúmali sa ďalšie dve kritériá:

- Presahuje prognóza k roku 2027 (predpovedaná hodnota koncentrácie na konci ďalšieho plánu manažmentu povodí) NK/PH?
- Presahuje priemer posledných dvoch rokov v časovom rade 75 % NK/PH (resp. PH pre *E. coli*, koliformné baktérie, enterokoky, živé organizmy, absorbanciu, celkové rozpustné látky, chemickú spotrebu kyslíka manganistanom, pH)?

Ak boli splnené obe kritériá, t. j. priemer presiahol 75 % NK/PH (resp. PH pre menej relevantné ukazovatele) a aj prognóza k roku 2027 presiahla NK/PH, odberné miesto bolo hodnotené ako v zlom stave s vysokou spoľahlivosťou hodnotenia. Ak bolo splnené len jedno z kritérií, t. j. priemer presiahol 75 % NK/PH (resp. PH pre menej relevantné ukazovatele) alebo prognóza k roku 2027 presiahla NK/PH, odberné miesto bolo hodnotené ako v zlom stave s nízkou spoľahlivosťou hodnotenia.

Ak nebolo žiadne z odberných miest v zlom stave (nebol štatisticky potvrdený VTVZT) kvôli niektorému z ukazovateľov, hodnotil sa celý ÚPzV ako v dobrom chemickom stave. Ak bolo niektoré z odberných miest hodnotené v zlom stave (niektorý z ukazovateľov vykazoval za vyhodnocované obdobie VTVZT), tak ďalší postup bol nasledovný:

- Bodové údaje z odberných miest v danom ÚPzV reprezentované priemerom posledných dvoch rokov boli interpolované na plochu ÚPzV pomocou metódy jednoduchého krigingu v programe ArcGIS 10.5 a bol odhadnutý percentuálny podiel plochy ÚPzV presahujúci NK/PH. Uvedený výpočet je zaťažený chybou ako bolo uvedené pri GQA teste. Dobrý chemický stav bol definovaný ako neprekročenie normy kvality alebo prahovej hodnoty znečisťujúcej látky na viac ako 20 % plochy daného ÚPzV.
- V prípade, ak aj došlo k prekročeniu normy kvality alebo prahovej hodnoty na viac ako 20 % plochy daného ÚPzV, tak výsledok bol podrobený expertnému posúdeniu, ktorý bral do úvahy pôvod ukazovateľa (antropogénny a/alebo prírodný), zdravotnú významnosť ukazovateľa a priemer koncentrácií ukazovateľa z roku 2018, na základe ktorého sa finálne rozhodlo o chemickom stave ÚPzV.

Hodnotenie chemického stavu útvarov podzemných vôd podľa testu Pitná voda bolo uskutočnené pre všetky ÚPzV v SÚP Visly. Všetky 4 útvary podzemných vôd boli klasifikované v dobrom chemickom stave na základe testu Pitná voda.

Test III – test zhoršenia chemického a ekologického stavu súvisiacich útvarov povrchových vôd v dôsledku prieniku znečisťujúcich látok z útvarov podzemných vôd

Tak ako vyžaduje RSV v prílohe II v bode 2.1 boli prvý raz v PMP identifikované útvary podzemných vôd, od ktorých sú priamo závislé ekosystémy povrchových vôd. Zoznam vodných ekosystémov – biotopov NATURA 2000 je uvedený v správe (Hamar Zsideková et al. 2020)²⁷⁶. Zoznam obsahuje vybrané biotopy európskeho významu mokradňového charakteru, ktoré sú určené ako vodné ekosystémy a sú citlivé na kvalitu a kvantitu podzemných vôd. Konkrétne sú to stojaté vody s biotopom 3150 (Prírodné eutrofné a mezotrofné stojaté vody s vegetáciou plávajúcich a/alebo ponorených cievnatých rastlín typu *Magnopotamion* alebo *Hydrocharition*).

Bol vytvorený zoznam útvarov povrchových vôd (ÚPoV) dynamicky spojených s útvarmi podzemných vôd. Bola vyvinutá metodika na identifikáciu hydraulikkej spojitosti ÚPzV a ÚPoV, ktorá je založená na hodnotení priepustnosti podložia kombináciou 3 parametrov, konkr. parametra vzniknutého reklasifikáciou informácie o skupine hornín, druhého parametra vzniknutého reklasifikáciou informácie o priepustnosti a tretieho parametra vzniknutého reklasifikáciou koeficientu filtrácie. Vyvinutou

²⁷⁶ Hamar Zsideková, B., V. Chudoba, A. Patschová, M. Bubeníková, S. Ščerbáková, E. Rajczyková, 2020. *Hodnotenie chemického stavu kvartérnych a predkvartérnych útvarov podzemných vôd - Test zhoršenia chemického a ekologického stavu súvisiacich útvarov povrchových vôd v dôsledku prieniku znečisťujúcich látok z útvarov podzemných vôd*. Správa k úlohe č. 10063, Bratislava: Výskumný ústav vodného hospodárstva.

metodikou boli v tomto PMP identifikované prirodzené ÚPoV, pričom daný ÚPoV bol priradený k ÚPzV, ak sa v ňom nachádzal s viac ako 10 % podielom svojej celkovej dĺžky. Podrobné informácie vrátane zoznamu útvarov podzemných vôd, od ktorých sú závislé útvary povrchových vôd, je uvedený v správe (Chudoba a Patschová 2022)²⁷⁷.

Prehľad počtu závislých ekosystémov povrchových vôd nachádzajúcich sa v jednotlivých ÚPzV je uvedený v Tab. 5.27.

Tab. 5.27 - Prehľad počtu závislých ekosystémov povrchových vôd nachádzajúcich sa v jednotlivých útvaroch podzemných vôd v SÚP Visly.

Kód ÚPzV	Počet chránených vodných biotopov	Počet útvarov povrchových vôd ^a
SK1001000P	0	25
SK200420FK	1	2
SK200440KF	0	6
SK2004700F	1	13

^a – počet útvarov povrchových vôd, ktorý sa v danom útvaru podzemnej vody nachádza s viac ako 10 % podielom svojej celkovej dĺžky.

ÚPzV – útvar podzemnej vody

Hodnotenie chemického stavu útvarov podzemných vôd na základe hodnotenia antropogénneho vplyvu zhoršenia chemického a ekologického stavu súvisiacich útvarov povrchových vôd (vodných ekosystémov) v dôsledku prieniku znečisťujúcich látok z útvarov podzemných vôd, skrátene nazvaný „test Povrchová voda“, je podrobne uvedené v správe (Hamar Zsideková et al. 2020)²⁷⁸. Do hodnotenia testu boli zahrnuté všetky útvary povrchových vôd klasifikované v tomto PMP v priemernom, zlom a veľmi zlom ekologickom stave/potenciáli a ÚPoV, ktoré nedosahujú dobrý chemický stav (Ščerbáková et al. 2020)²⁷⁹. Celkovo bolo v teste vyhodnotených 5 ÚPoV, ktoré súviseli s 1 kvartérnym ÚPzV a 2 predkvartérnymi ÚPzV, a pre ktoré boli dostupné údaje z monitorovania podzemných vôd podľa zvolených kritérií. V rámci testu Povrchová voda bolo vyhodnocovaných 24 znečisťujúcich látok, ktoré sú monitorované súčasne v povrchových a v podzemných vodách, a ktoré boli zatriedené do 3 skupín. Prvou skupinou sú prioritné látky (15 látok), ktoré sú základom hodnotenia chemického stavu útvarov povrchových vôd. Ďalšími skupinami sú syntetické a nesyntetické látky relevantné pre Slovensko (6 látok) a fyzikálno-chemické prvky kvality (FCHPK) (3 látky), ktoré sú podpornými prvkami pri hodnotení ekologického stavu/potenciálu ÚPoV. V prípade fyzikálno-chemických prvkov kvality boli vybrané ako ukazovatele znečistenia dusičnany, amónne ióny a fosforečnany, ktoré môžu spôsobiť eutrofizáciu povrchových vôd. V teste boli použité údaje z monitorovania kvalitatívnych parametrov v objektoch štátnej hydrologickej siete podzemných vôd SHMÚ a výsledky monitorovania dusíkatých látok (dusičnanov a amónnych iónov) v účelovej monitorovacej sieti VÚVH v zraniteľnej oblasti za roky 2013 - 2018. Ďalej boli využité spracované údaje z monitorovania kvality povrchových vôd v sieti VÚVH za roky 2013 - 2018, konkr. ročný priemer a maximálna hodnota, 90-ty percentil pre daný ukazovateľ (pre FCHPK iba 90-ty percentil) z nameraných hodnôt v jednotlivých rokoch.

²⁷⁷ Chudoba, V., A. Patschová, 2022. *Identifikácia útvarov podzemných vôd, od ktorých sú priamo závislé útvary povrchových vôd*. Správa k úlohe č. 21013, Bratislava: Výskumný ústav vodného hospodárstva. Dostupné z: <http://www.vuvh.sk/rsv2/default.aspx?pn=PDM>

²⁷⁸ Hamar Zsideková, B., V. Chudoba, A. Patschová, M. Bubeníková, S. Ščerbáková, E. Rajczyková, 2020. *Hodnotenie chemického stavu kvartérnych a predkvartérnych útvarov podzemných vôd - Test zhoršenia chemického a ekologického stavu súvisiacich útvarov povrchových vôd v dôsledku prieniku znečisťujúcich látok z útvarov podzemných vôd*. Správa k úlohe č. 10063, Bratislava: Výskumný ústav vodného hospodárstva.

²⁷⁹ Ščerbáková, S., J. Makovinská, E. Rajczyková, E. Mišíková Elexová, P. Baláži, P. Tarábek, R. Čuban, P. Matok, D. Fidlerová, G. Lešťáková, M. Bene, J. Bušovský, L. Pediačová, 2020. *Hodnotenie ekologického stavu, ekologického potenciálu a chemického stavu*. Priebežná správa, Bratislava: Výskumný ústav vodného hospodárstva.

Na hodnotenie chemického stavu útvarov podzemných vôd boli odvodené prahové hodnoty nazvané ako kritériové hodnoty pre test Povrchová voda (CV_{PV}), ktoré boli rovné limitom pre hodnotenie ekologického a chemického stavu útvarov povrchových vôd. V prípade prioritných látok a niektorých ďalších znečisťujúcich látok a skupiny látok je to environmentálna norma kvality (ENK) podľa smernice EP a Rady 2013/39/EÚ, ktorou sa menia smernice 2000/60/ES a 2008/105/ES, pokiaľ ide o prioritné látky v oblasti vodnej politiky²⁸⁰, resp. z nariadenia vlády SR č. 167/2015 Z. z. o environmentálnych normách kvality v oblasti vodnej politiky²⁸¹ a pre syntetické a nesyntetické špecifické látky relevantné pre Slovensko je to ENK z nariadenia vlády SR č. 269/2010 Z. z., ktorým sa ustanovujú požiadavky na dosiahnutie dobrého stavu vôd²⁸². Kritériové hodnoty pre fyzikálno-chemické prvky kvality boli odvodené z nariadenia vlády SR č. 269/2010 Z. z.²⁸² podľa jednotlivých typov útvarov povrchových vôd, konkr. z limitných hodnôt pre určenie ekologického stavu ÚPoV a hraničných hodnôt pre určenie ekologického potenciálu ÚPoV. Je nutné uviesť, že odvodené kritériové hodnoty pre test Povrchová voda reprezentovali najhorší prípad, t.j. nezohľadňovali atenuáciu a zriedenie koncentrácie znečisťujúcej látky pri zmiešavaní podzemných vôd s povrchovými vodami. Limitné hodnoty pre vybrané ukazovatele pre útvary podzemných vôd na základe testu Povrchová voda sú uvedené v Tab. 5.28. Vo väčšine prípadov kritériové hodnoty pre test Povrchová voda sú prísnejšie ako prahové hodnoty z nariadenia vlády SR č. 282/2010 Z. z.²⁸³, pretože receptorom sú vodné ekosystémy, ktoré sú citlivejšie na znečistenie.

Postup riešenia testu Povrchová voda zostavený z výpočtov a tematických GIS vrstiev zahrňoval nasledovné kroky:

1. Identifikáciu relevantných monitorovacích objektov podzemných vôd, ktoré sa nachádzali vo vzdialenosti do 5 km od útvaru povrchovej vody v priemernom alebo horšom ekologickom stave/potenciáli a zlom chemickom stave.
2. Selekcii monitorovacích objektov podzemných vôd, v ktorých priemerná ročná koncentrácia ukazovateľa v podzemných vodách prekročila CV_{PV} .
3. Hydrologické kritérium – analýza monitorovacích objektov podzemných vôd, či spadajú do povodia daného ÚPoV, resp. na základe expertného posúdenia boli vybraté i monitorovacie objekty mimo povodia.
4. Hydrogeologické kritérium – ďalšia analýza, kde sa brali do úvahy hydrogeologické aspekty ako smer prúdenia podzemných vôd, hydraulická súvislosť podzemných vôd a povrchových vôd, koeficient filtrácie, základný podzemný odtok a pod.
5. Priebeh znečistenia, t. j. v ktorom roku boli súčasne prekročené limity v podzemných vodách a povrchových vodách, úroveň koncentrácie daného ukazovateľa a odhadnutý/vypočítaný príspevok koncentrácie znečisťujúcej látky infiltrovanej z útvaru podzemnej vody do útvaru povrchovej vody. V prípade, že odhadnutý príspevok množstva kontaminantu z ÚPzV do ÚPoV bol viac ako 50 %, tak ÚPzV bol klasifikovaný v zlom chemickom stave.

Tab. 5.28 - Prahové hodnoty (kritériové hodnoty) pre vybrané ukazovatele odvodené pre test Povrchová voda.

Kód ÚPzV	Dusičnany NO_3^- ^a [mg.l ⁻¹]	Fosforečnany PO_4^{3-} ^a [mg.l ⁻¹]	Meď Cu ^{b, c} [µg.l ⁻¹]	Olovo Pb ^b [µg.l ⁻¹]	Zinok Zn ^{b, c} [µg.l ⁻¹]	Benzo(a)pyrén ^b [µg.l ⁻¹]
SK1001000P	16,39 - 17,71	0,55 - 0,61	1,1 - 8,8	1,2	7,8 - 52	0,00017

²⁸⁰ Smernica Európskeho parlamentu a Rady 2013/39/EÚ z 12. augusta 2013, ktorou sa menia smernice 2000/60/ES a 2008/105/ES, pokiaľ ide o prioritné látky v oblasti vodnej politiky, Ú. v. L 226, 24.8.2013, s. 1-17. Dostupné z: <https://eur-lex.europa.eu/legal-content/EN/ALL/?uri=CELEX%3A32013L0039>

²⁸¹ Nariadenie vlády Slovenskej republiky z 8. júla 2015 o environmentálnych normách kvality v oblasti vodnej politiky, Z. z. č. 167/2015, 22.7.2015, s. 1-17. Dostupné z: <https://www.slov-lex.sk/pravne-predpisy/SK/ZZ/2015/167/>

²⁸² Nariadenie vlády Slovenskej republiky z 25. mája 2010, ktorým sa ustanovujú požiadavky na dosiahnutie dobrého stavu vôd, Z. z. č. 269/2010, 25.5.2010, s. 1-103. Dostupné z: <https://www.slov-lex.sk/pravne-predpisy/SK/ZZ/2010/269/20130101>

²⁸³ Nariadenie vlády Slovenskej republiky z 9. júna 2010, ktorým sa ustanovujú prahové hodnoty a zoznam útvarov podzemných vôd, Z. z. č. 282/2010, 24.06.2010, s. 1-13. Dostupné z: <https://www.slov-lex.sk/pravne-predpisy/SK/ZZ/2010/282/20200101>

Kód ÚPzV	Dusičnany NO ₃ ^{-a} [mg.l ⁻¹]	Fosforečnany PO ₄ ^{3-a} [mg.l ⁻¹]	Meď Cu ^{b, c} [μg.l ⁻¹]	Olovo Pb ^b [μg.l ⁻¹]	Zinok Zn ^{b, c} [μg.l ⁻¹]	Benzo(a)pyrén ^b [μg.l ⁻¹]
SK200420FK	16,39 - 17,71	0,55	1,1 - 8,8	1,2	7,8 - 52	0,00017
SK200440KF	16,39 - 17,71	0,55	1,1 - 8,8	1,2	7,8 - 52	0,00017
SK2004700F	16,39 - 17,71	0,55 - 0,61	1,1 - 8,8	1,2	7,8 - 52	0,00017

^a – kritériová hodnota odvodená z limitu pre povrchové vody uvedeného v nariadení vlády SR č. 269/2010 Z. z.,

^b – kritériová hodnota odvodená z limitu pre povrchové vody uvedeného v nariadení vlády SR č. 167/2015 Z. z.,

^c – kritériová hodnota závisí od tvrdosti vody.

ÚPzV – útvar podzemnej vody

Na základe zvolenej metodiky a expertného posúdenia z hodnotených prioritných látok, syntetických a nesyntetických látok relevantných pre Slovensko a fyzikálno-chemických prvkov kvality, ktoré najčastejšie spôsobovali zníženie kvality útvarov povrchových vôd (Cu, Pb, Zn, benzo(a)pyrén, NO₃⁻, PO₄³⁻) sa nepreukázalo, že znečistenie pochádza z útvarov podzemných vôd, a preto všetky 4 útvary podzemných vôd boli klasifikované v dobrom chemickom stave na základe testu Povrchová voda.

Hodnotenie chemického stavu útvarov podzemných vôd na základe hodnotenia antropogénneho vplyvu zhoršenia stavu súvisiacich vodných ekosystémov - biotopov Natura 2000 v dôsledku prieniku znečisťujúcich látok z útvarov podzemných vôd je podrobne uvedené v správe (Hamar Zsideková et al. 2020)²⁸⁴. Výsledné hodnotenie vybraných chránených vodných biotopov ukázalo, že vybrané trvalo monitorovacie lokality (TML) sa nenachádzajú v útvaroch podzemných vôd v zlom stave na základe testu zhoršenia chemického a ekologického stavu súvisiacich útvarov povrchových vôd v dôsledku prieniku znečisťujúcich látok z útvarov podzemných vôd.

Test IV – test zhoršenia stavu suchozemských ekosystémov závislých na podzemných vodách v dôsledku prieniku znečisťujúcich látok z útvarov podzemných vôd

Suchozemské ekosystémy závislé na podzemných vodách (SEzPzV) sú definované ako typy suchozemských ekosystémov, ktoré sa vyskytujú v územiach, kde je hladina podzemnej vody v tesnom kontakte so zemským povrchom (dosahuje zemský povrch alebo vystupuje tesne pod zemský povrch). SEzPzV musia byť závislé od útvaru podzemnej vody a pre udržanie svojej existencie musia byť zásobované podzemnou vodou v dostatočných množstvách a kvalite po významnú časť roka.

Podrobné informácie z riešenia problematiky stavu SEzPzV na základe hodnotenia vplyvu kvality podzemných vôd na SEzPzV sú uvedené v správe (Chriaštel a Kandrik 2020)²⁸⁵. Na hodnotenie vplyvu kvality podzemných vôd na SEzPzV boli vybrané biotopy európskeho významu (v zmysle smernice Rady 92/43/EHS o ochrane prirodzených biotopov a voľne žijúcich živočíchov a rastlín, tzv. smernice o biotopoch²⁸⁶) s vysokou alebo strednou senzibilitou na podzemné vody, ktoré sú z hľadiska relevantných biotopov zaradené do systému monitorovania v rámci Štátnej ochrany prírody SR (ŠOP SR), a na ktorých bolo realizované monitorovanie o stave biotopov európskeho významu v rokoch 2013 - 2015 s výsledkami evidovanými v komplexnom informačnom a monitorovacom systéme (KIMS). Zoznam obsahoval nasledujúce biotopy:
6410 (Bezkolencové lúky – Lk4),

²⁸⁴ Hamar Zsideková, B., V. Chudoba, A. Patschová, M. Bubeníková, S. Ščerbáková, E. Rajczyková, 2020. *Hodnotenie chemického stavu kvartérnych a predkvartérnych útvarov podzemných vôd - Test zhoršenia chemického a ekologického stavu súvisiacich útvarov povrchových vôd v dôsledku prieniku znečisťujúcich látok z útvarov podzemných vôd*. Správa k úlohe č. 10063, Bratislava: Výskumný ústav vodného hospodárstva.

²⁸⁵ Chriaštel, R., R. Kandrik, 2020. *Hodnotenie ekosystémov závislých na podzemných vodách z pohľadu kvality podzemných vôd*. Správa, Bratislava: Slovenský hydrometeorologický ústav. Dostupné z: <http://www.vuvh.sk/rsv2/default.aspx?pn=PDM>

²⁸⁶ Smernica Rady 92/43/EHS z 21. mája 1992 o ochrane prirodzených biotopov a voľne žijúcich živočíchov a rastlín, Ú. v. L 206/7, 22.7.1992, s. 102-145. Dostupné z: <https://eur-lex.europa.eu/legal-content/SK/TXT/?uri=celex%3A31992L0043>

- 6430 (Vysokobylinné spoločenstvá na vlhkých lúkach – Lk5 v prípade, že sú viazané na prítomnosť prameňa),
 7140 (Prechodné rašeliniská a trasoviská – Ra3),
 7210 (Vápnité slatiny s maricou pílkatou a druhmi zväzu *Caricion davallianae* – Ra5),
 7220 (Penovcové prameniská – Pr3),
 7230 (Slatiny s vysokým obsahom báz – Ra6),
 91D0 (Rašeliniskové brezové lesíky – Ls7.1, Rašeliniskové borovicové lesy – Ls7.2, Rašeliniskové smrekové lesy – Ls7.3),
 9410 (iba Podmáčané smrekové lesy – Ls9.3).

Celkový počet takýchto trvalo monitorovaných lokalít (TML) na Slovensku bol stanovený na 640 biotopov (z toho 58 biotopov v SÚP Visly). Tak ako vyžaduje RSV v prílohe II v bode 2.1 boli identifikované útvary podzemných vôd, od ktorých sú priamo závislé suchozemské ekosystémy. Zoznam je uvedený v správe (Chriaštel' a Kandrik 2020)²⁸⁷. Prehľad počtu biotopov nachádzajúcich sa v jednotlivých ÚPzV je uvedený v Tab. 5.29, pričom 20 biotopov sa nachádza v kvartérnom ÚPzV a 38 v predkvartérnych ÚPzV.

Tab. 5.29 - Prehľad počtu biotopov nachádzajúcich sa v jednotlivých útvarov podzemných vôd v SÚP Visly.

Kód útvaru podzemnej vody	Počet biotopov
SK1001000P	20
SK200420FK	4
SK200440KF	2
SK2004700F	32

Stav biotopu na konkrétnej trvalej monitorovacej lokalite z hľadiska ochrany prírody sa klasifikuje ako priaznivý a nepriaznivý (U1 – nevyhovujúci a U2 – zlý) a je vyhodnocovaný na základe kvality biotopu, manažmentu biotopu a vyhliadok biotopu. Hodnotenie vplyvu kvality podzemných vôd na stav SEzPzV bolo uskutočnené pre celkovo 535 biotopov (z toho 52 biotopov v SÚP Visly). Prehľad typov a počtu vyhodnocovaných základných biotopov klasifikovaných v priaznivoj alebo nepriaznivoj stave dokumentuje Tab. 5.30.

Tab. 5.30 - Prehľad typov a počtu základných biotopov v SÚP Visly a v SR.

Kód biotopu	Kód biotopu podľa 92/43/EHS	Názov biotopu	Počet biotopov v PS v SÚP Visly	Počet biotopov v NS v SÚP Visly	Počet biotopov v SR
Lk4	6410	Bezkolencové lúky	2	1	59
Lk5	6430	Vysokobylinné spoločenstvá na vlhkých lúkach ^a	1	7	129
Ls7.1,Ls7.2,Ls7.3	91D0	Rašeliniskové lesy (1. brezové, 2. borovicové, 3. smrekové)	2	10	67
Ls9.3	9410	Podmáčané smrekové lesy		2	4
Ra3	7140	Prechodné rašeliniská a trasoviská	8	2	106
Ra6	7230	Slatiny s vysokým obsahom báz	3	14	170
Celkový súčet			16	36	535

^a – Lk5 v prípade, že sú viazané na prítomnosť prameňa.

NS – nepriaznivý stav biotopu, PS – priaznivý stav biotopu, SÚP – správne územie povodia

Pre uskutočnenie hodnotenia chemického stavu ÚPzV na základe testu SEzPzV je potrebné odvodiť prahové hodnoty. Návrh riešenia pre vybrané ukazovatele, ako sú dusičnany a fosforečnany, vychádzal z odporučených postupov použitých na odvodzovanie prahových hodnôt pre SEzPzV v Spojenom

²⁸⁷ Chriaštel', R., R. Kandrik, 2020. *Hodnotenie ekosystémov závislých na podzemných vodách z pohľadu kvality podzemných vôd*. Správa, Bratislava: Slovenský hydrometeorologický ústav. Dostupné z: <http://www.vuvh.sk/rsv2/default.aspx?pn=PDM>

kráľovstve (UKTAG 2014)²⁸⁸ a Írsku (Kimberley a Coxon 2013)²⁸⁹. Základom uvedených postupov je štatistické vyhodnotenie rozdielov priemerných koncentrácií hodnoteného ukazovateľa v podzemných vodách súvisiacich s biotopmi daného typu vyhodnotenými v dobrom a zlom stave. V prípade, že priemerné koncentrácie hodnoteného ukazovateľa v hydraulicky súvisiacich podzemných vodách sú pri biotopoch v dobrom stave štatisticky významne nižšie ako pri biotopoch toho istého typu v zlom stave, príslušnú prahovú hodnotu možno definovať v rozmedzí koncentrácií medzi hodnotou 75-teho percentilu koncentrácií charakterizujúcich biotopy v dobrom stave a 25-teho percentilu koncentrácií charakterizujúcich biotopy v zlom stave.

Postup odvodenia prahových hodnôt zahŕňal v prostredí GIS identifikáciu monitorovacích miest (MM) kvality podzemných vôd, ktoré spĺňali nasledujúce kritériá:

- MM sa nachádza vo vzdialenosti do 2 km alebo do 5 km od hodnoteného biotopu (kritérium sa neuplatňovalo pri biotopoch nachádzajúcich sa v ÚPzV s dominantnou puklinovou alebo krasovo-puklinovou priepustnosťou),
- MM leží v čiastkovom povodí, ktorého uzáverový profil je definovaný umiestnením hodnoteného biotopu a jeho vzdialenosť je menšia ako 5 km.

Do uvedenej analýzy vstupovali monitorovacie miesta štátnej hydrologickej siete SHMÚ na sledovanie kvalitatívnych parametrov podzemných vôd, účelovej monitorovacej sieti VÚVH v zraniteľnej oblasti a vodárenských spoločností, ktoré sú zhromažďované v systéme ZBERVaK spravovanom VÚVH. Pri odvádzaní prahových hodnôt boli použité údaje vzťahujúce sa k biotopom vyskytujúcich sa na celom území SR. Uvedené kritériá spĺňalo 476 MM (z toho 25 MM v SÚP Visly) v prípade biotopov hodnotenými v priaznivom stave a 305 MM (z toho 28 MM v SÚP Visly) v prípade biotopov klasifikovaných v nepriaznivom stave so sledovaním dusičnanov. Vzhľadom k tomu, že monitorovanie fosforečnanov v podzemných vodách je vykonávané len v štátnej hydrologickej sieti SHMÚ, tak uvedené kritériá spĺňalo 101 MM (z toho 11 MM v SÚP Visly) v prípade biotopov hodnotenými v priaznivom stave a 29 MM (z toho 12 MM v SÚP Visly) v prípade biotopov klasifikovaných v nepriaznivom stave.

Následne bolo realizované štatistické hodnotenie samostatne pre dusičnany a fosforečnany, do ktorého vstupovali priemerné koncentrácie vypočítané pre každé MM z koncentrácií (aspoň zo 6 stanovených hodnôt) za časovú obdobu 2009 - 2014. Štatistické hodnotenie bolo uskutočnené pre jednotlivé typy základných biotopov, pre ktoré boli k dispozícii údaje minimálne z 8 monitorovacích miest samostatne pre biotopy v priaznivom a nepriaznivom stave. Štatistické hodnotenie bolo realizované v nasledovných krokoch:

- výpočet základných štatistických údajov samostatne pre biotopy v priaznivom a nepriaznivom stave,
- testovanie rozdelenia údajov samostatne pre biotopy v priaznivom a nepriaznivom stave (Shapiro-Wilkov test, Lillieforsov test pri $\alpha = 5\%$),
- testovanie rozdielov priemerných koncentrácií hodnoteného ukazovateľa v podzemných vodách súvisiacich s daným typom biotopu vyhodnoteným v priaznivom a nepriaznivom stave (Mann-Whitney U test pri $\alpha = 5\%$).

Uvedeným postupom bolo možné v prípade dusičnanov hodnotiť typy biotopov, ako sú 6410 (Bezkolencové lúky – Lk4), 6430 (Vysokobylinné spoločenstvá na vlhkých lúkach – Lk5 v prípade, že sú viazané na prítomnosť prameňa), 91D0 (Rašeliniskové brezové lesíky – Ls7.1, Rašeliniskové borovicové lesy – Ls7.2, Rašeliniskové smrekové lesy – Ls7.3), 7140 (Prechodné rašeliniská

²⁸⁸ UK Technical Advisory Group on the Water Framework Directive, 2014. *Technical Report on Groundwater Dependent Terrestrial Ecosystems (GWDTE) Threshold Values*. Technical report, V9.

²⁸⁹ Kimberley, S., C., Coxon, 2013. *EPA STRIVE Programme 2007-2013, Evaluating the Influence of Groundwater Pressures on Groundwater-Dependent Wetlands, Environmental Supporting Conditions for Groundwater-Dependent Terrestrial Ecosystems*. STRIVE Report Series No. 100 (2011-W-DS-5), Wexford: Environmental Protection Agency. Available from: https://www.epa.ie/pubs/reports/research/water/STRIVE_100_web.pdf

a trasoviská – Ra3) a 7230 (Slatiny s vysokým obsahom báz – Ra6). V prípade fosforečnanov bolo možné štatisticky vyhodnotiť biotopy 91D0 (Rašeliniskové brezové lesíky – Ls7.1, Rašeliniskové borovicové lesy – Ls7.2, Rašeliniskové smrekové lesy – Ls7.3). Výsledky hodnotenia však ani v jednom prípade nepreukázali štatisticky významné rozdiely v koncentráciách dusičnanov a fosforečnanov v rámci hodnotených štatistických výberov. Z uvedeného dôvodu nebolo možné odvodiť príslušné prahové hodnoty, a tak uskutočniť hodnotenie chemického stavu na základe testu hodnotiaceho zhoršenie stavu SEzPzV v dôsledku prieniku znečisťujúcich látok z útvarov podzemných vôd.

Pre účely realizovania testu SEzPzV bude v nasledujúcom plánovacom cykle PMP zostavený a realizovaný plán monitorovania špecificky zameraný na biotopy zaradené do hodnotených typov. Prahové hodnoty budú následne odvodzované na základe získaných výsledkov z monitorovania.

Hodnotenie znečistenia podzemných vôd na lokálnej úrovni

Hodnotenie znečistenia podzemných vôd na lokálnej úrovni sa realizuje najmä v zmysle smernice MŽP SR 2015 č. 1/2015 – 7 na vypracovanie analýzy rizika znečisteného územia²⁹⁰. Cieľom analýzy rizika znečisteného územia je charakterizovať existujúce a potenciálne riziká vyplývajúce z existencie znečisteného územia na zdravie človeka a pre životné prostredie. Na základe posúdenia závažnosti znečistenia sú navrhované nápravné opatrenia až po sanáciu znečisteného územia.

Pri hodnotení lokálneho znečistenia podzemných vôd sa stanovujú kritériá, ktoré pozostávajú z limitných hodnôt (limit values) a tzv. porovnávacích hodnôt (compliance values). Limitné hodnoty (intervenčné kritérium – IT) predstavujú kritickú koncentráciu znečisťujúcej látky, ktorej prekročenie predpokladá vysokú pravdepodobnosť ohrozenia ľudského zdravia a životného prostredia (podzemnej vody). Pri prekročení IT koncentrácie je nutné vykonať podrobný geologický prieskum životného prostredia s analýzou rizika znečisteného územia. Porovnávacími hodnotami sú pre podzemnú vodu normy kvality a prahové hodnoty. Pri hodnotení rozsahu mraku znečistenia sa normy kvality a prahové hodnoty môžu používať ako okrajová podmienka pre určenie jeho hraníc, aby sa zabránilo znečisťovaniu podzemných vôd a ohrozovaniu možných receptorov. V rámci sanácie znečisteného územia sa stanovujú pre identifikované znečistenie kritériá – cieľové hodnoty sanácie znečisteného územia, ktoré sú stanovené za účelom ochrany kvality podzemných vôd na lokálnej úrovni. Tieto kritériá môžu byť iné ako štandardy pre hodnotenie chemického stavu útvarov podzemných vôd, ktorými sú normy kvality a prahové hodnoty. Vzhľadom na vyššie uvedené je preto dôležité, aby hodnotenie znečistenia podzemných vôd na lokálnej úrovni a hodnotenie chemického stavu útvarov podzemných vôd (regionálny charakter) prebiehali vo vzájomnej interakcii. Pokiaľ zistené znečistenie spôsobené bodovým zdrojom znečistenia má len lokálny charakter a nemá zásadný negatívny dopad na chemický stav útvaru podzemnej vody a receptory, je potrebné prijať adekvátne opatrenia na lokálnej úrovni (preventívne opatrenia, príp. nápravné – sanačné práce) na zabránenie šírenia znečistenia, avšak útvary podzemnej vody môže byť hodnotený ako útvary v dobrom chemickom stave. Z toho vyplýva, že existencia bodových zdrojov znečistenia vo forme kontaminovaných území neznamena automaticky zaradenie útvaru podzemnej vody do zlého chemického stavu.

Smernica EP a Rady 2006/118/ES²⁹¹ vyžaduje v čl. 5.5 v prípade potreby zhodnotiť vplyv existujúcich kontaminačných mrakov útvaroch podzemných vôd, ktoré môžu ohrozovať dosiahnutie environmentálnych cieľov podľa čl. 4.1 RSV, najmä mrakov, ktoré sú spôsobené bodovými zdrojmi a kontaminovanou zeminou, a vykonať dodatočné hodnotenia trendov vzhľadom na identifikované znečisťujúce látky s cieľom overiť, či sa mraky z kontaminovaných miest nešíria, nezhoršujú chemický stav útvaru alebo skupiny útvarov podzemných vôd. Uskutočnenie hodnotenia trendov v súlade so smernicou EP a Rady 2006/118/ES²⁹¹ je problematické z dôvodu nedostatku údajov (časových radov) z monitorovania bodových zdrojov znečistenia, rôznorodosti údajov a ich nekonzistencie.

²⁹⁰ Smernica Ministerstva životného prostredia Slovenskej republiky z 28. januára 2015 č. 1/2015 – 7 na vypracovanie analýzy rizika znečisteného územia, 3/2015 Vestník MŽP SR, s. 1-96. Dostupné z: https://www.minzp.sk/files/sekcia-geologie-prirodnýchzdrojov/ar_smernica_final.pdf

²⁹¹ Smernica Európskeho parlamentu a Rady 2006/118/ES z 12. decembra 2006 o ochrane podzemných vôd pred znečistením a zhoršením kvality, Ú. v. L 372, 27.12.2006, s. 19-31. Dostupné z: <https://eur-lex.europa.eu/eli/dir/2006/118/oj>

Hodnotenie trendov koncentrácie znečisťujúcej látky v podzemných vodách

RSV a smernica EP a Rady 2006/118/ES²⁹¹ vyžadujú okrem požiadaviek na dosiahnutie dobrého stavu identifikovať a zvrátiť akýkoľvek významný trvalo vzostupný trend koncentrácie akejkoľvek znečisťujúcej látky v podzemnej vode, ktorý je spôsobený ľudskou činnosťou. Pre 3. PMP bolo spracované aktualizované vyhodnotenie trendov kvality podzemných vôd za roky 2007 - 2016 v kvartérnych a predkvartérnych útvaroch podzemných vôd SR, ktoré je podrobne uvedené v správe (Chriaštel' et al. 2020)²⁹². Pre účely hodnotenia trendov boli vyhodnotené výsledky monitorovania kvalitatívnych parametrov v objektoch štátnej hydrologickej siete podzemných vôd SHMÚ a výsledky monitorovania dusíkatých látok (dusičnanov, dusitanov a amónnych iónov) v účelovej monitorovacej sieti VÚVH v zraniteľnej oblasti. Celkovo bolo hodnotených 19 monitorovacích objektov v SÚP Visly, ktoré zodpovedali navrhovanému spôsobu úpravy a spracovania dát. Uvedené objekty v danom časovom intervale hodnotenia obsahovali spolu 5 286 chemických analýz podzemných vôd, zoskupených do 353 časových radov.

Pri kontrole súladu časových radov s kritériami pre hodnotenie trendov vo zvolenom hodnotiacom období, ako sú minimálny rozsah časových radov 6 rokov, medzera medzi pozorovaniami v rámci časového radu nesmela presiahnuť 1 rok, posledné pozorovania museli byť vykonávané minimálne v roku 2015 a podiel meraní pod medzu stanovenia (LOQ) nesmel presiahnuť 50 %. Merania pod LOQ boli nahradené najvyššou hodnotou LOQ vyskytujúcou sa v časovom rade (Max LOQ).

Identifikácia štatisticky významných vzostupných trendov na úrovni monitorovacích miest pre ukazovatele kvality podzemných vôd bola uskutočnená v súlade s metodikou na vyhodnotenie trendov:

- Štatistická významnosť trendov bola testovaná pre agregované údaje.
- Pri všetkých časových radoch bol použitý neparametrický štatistický test (Mann-Kendall). Pri časových radoch vykazujúcich normálne rozdelenie bola štatistická významnosť trendu testovaná aj parametrickou metódou (ANOVA). Za štatisticky významný bol považovaný trend, ktorý bol potvrdený aspoň jednou štatistickou metódou.
- Charakter rozdelenia údajov bol testovaný dvomi nezávislými štatistickými testami (Shapiro-Wilkov test a Lillieforsov test). Časový rad s normálnym rozdelením údajov bol klasifikovaný len v prípade, že normálne rozdelenie bolo potvrdené obidvomi testami.
- Všetky štatistické testy boli vykonávané na hladine $\alpha = 5\%$.

Identifikácia významných trvalo vzostupných trendov (VTVzT) na úrovni monitorovacích miest pre ukazovatele kvality podzemných vôd zahŕňovala:

- Pre každý časový rad, v ktorom bol identifikovaný štatisticky významný vzostupný trend bol vypočítaný medián z hodnôt nameraných za posledné 2 roky. Ak jeho hodnota bola vyššia ako 0,75 násobok príslušnej limitnej hodnoty (norma kvality pre podzemné vody alebo prahová hodnota podľa nariadenia vlády SR č. 282/2010 Z. z.²⁹³), daný trend bol klasifikovaný ako VTVzT.
- Pre každý štatisticky významný vzostupný trend, ktorý v predchádzajúcom kroku nebol klasifikovaný ako VTVzT, bola vypočítaná prognózovaná hodnota lineárneho trendu do roku 2026 (regresný model vypočítaný metódou najmenších štvorcov alebo Senov neparametrický postup), ktorá ak bola vyššia ako príslušná limitná hodnota, daný trend bol klasifikovaný ako VTVzT.

²⁹² Chriaštel', R., R. Kandrik, E. Kullman, A. Luptáková, J. Urbancová, 2020. *Aktualizované vyhodnotenie trendov kvality podzemných vôd za roky 2007 - 2016 v kvartérnych a predkvartérnych útvaroch podzemných vôd Slovenskej republiky*. Správa, Slovenský hydrometeorologický ústav. Dostupné z: <http://www.vuvh.sk/rsv2/default.aspx?pn=PDM>

²⁹³ Nariadenie vlády Slovenskej republiky z 9. júna 2010, ktorým sa ustanovujú prahové hodnoty a zoznam útvarov podzemných vôd, Z. z. č. 282/2010, 24.06.2010, s. 1-13. Dostupné z: <https://www.slov-lex.sk/pravne-predpisy/SK/ZZ/2010/282/20200101>

V prípade identifikácie VTVzT na úrovni monitorovacích miest nasledovala agregácia údajov za jednotlivé ukazovatele realizovaná postupom výpočtu mediánu ročných mediánov napozorovaných v jednom roku vo všetkých monitorovacích miestach v rámci hodnoteného útvaru podzemnej vody alebo postupom výpočtu priemernej ročnej koncentrácie pomocou metódy krigingu (krigingový priemer) pre každý rok jednotlivo.

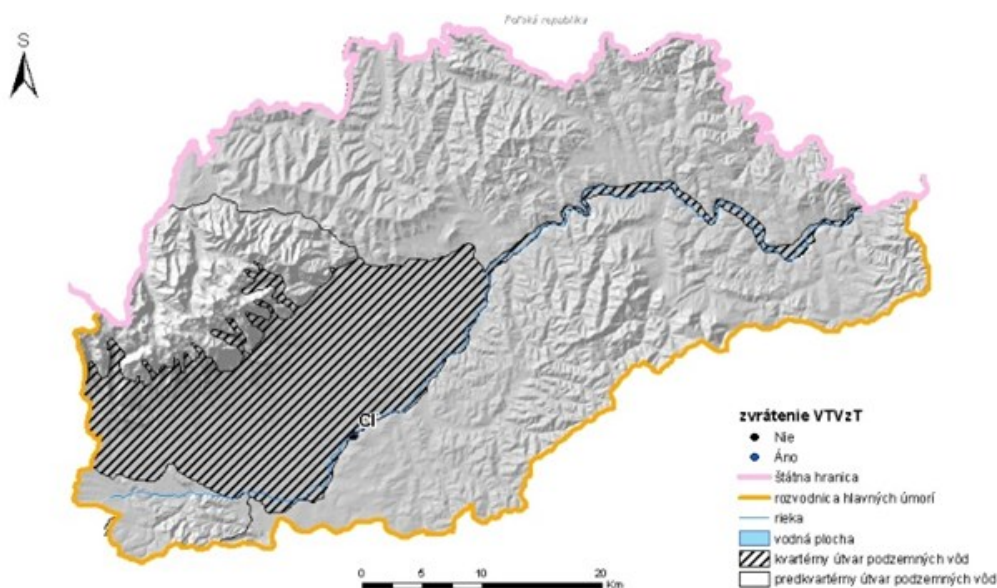
Za počiatočný bod pre vykonávanie opatrení na zvrátenie významných trvalo vzostupných trendov bola zvolená koncentrácia znečisťujúcej látky prekračujúca 75 % jej príslušnej limitnej hodnoty. Postup identifikácie zvrátenia trendov na úrovni monitorovacích miest bol nasledovný:

- Do hodnotenia vstupovali časové rady s identifikovanými VTVzT na úrovni monitorovacích miest v predchádzajúcom PMP, v ktorých boli doplnené o údaje, aby hodnotiace obdobie predstavovalo 14 rokov.
- Medzera medzi jednotlivými rokmi nesmela presiahnuť jeden rok.
- Hodnotenie bolo vykonávané pomocou dynamického členenia časových radov na dva úseky s rôznou dĺžkou a následného hodnotenia štatistickej významnosti trendov samostatne pre každý vyčlenený úsek pomocou softvéru GWStat. Zvrátenie trendu bolo indikované, ak bolo možné z časového radu preukázateľne identifikovať, že za štatisticky významným vzostupným trendom nasleduje štatisticky významný vzostupný trend.

Významné trvalo vzostupné trendy boli na úrovni monitorovacích miest vyhodnotené v kvartérnom ÚPzV SK1001000P (2 VTVzT pre obsah Mn) a predkvartérnom ÚPzV SK2004700F (2 VTVzT pre obsah Na⁺). Hodnotenie významných trvalo vzostupných trendov na úrovni útvarov podzemných vôd bolo realizované v 2 ÚPzV, pričom VTVzT sa v nich nepreukázal.

Vyhodnotenie zvrátenia vzostupných trendov bolo uskutočnené pre významný trvalo vzostupný trend zistený v predchádzajúcom PMP (MŽP SR 2015)²⁹⁴ v 1 monitorovacom objekte (137590) v predkvartérnom ÚPzV SK2004700F pre obsah chloridov. Účelom hodnotenia bolo overenie, či prijatými opatreniami dochádza v dotknutom monitorovacom mieste k štatisticky významným zmenám v smere trendu zo stúpajúceho na klesajúci. Zvrátenie trendu v danom MM nebolo identifikované, ale podľa aktuálneho vyhodnotenia štatistickej významnosti trendu v tomto PMP nie je v ňom pozorovaný trend pre obsah chloridov. Výsledok zvrátenia trendu je znázornený na Obr. 5.9.

Obr. 5.9 - Vyhodnotenie zvrátenia trendu na úrovni monitorovacieho miesta vyhodnoteného ako významný trvalo vzostupný trend (VTVzT) v predchádzajúcom pláne manažmentu povodia.



²⁹⁴ Ministerstvo životného prostredia Slovenskej Republiky, 2015. *Vodný plán Slovenska, Plán manažmentu správneho územia povodia Dunaja, Plán manažmentu správneho územia povodia Visly, Aktualizácia*. Ministerstvo životného prostredia Slovenskej Republiky. Dostupné z: <https://www.minzp.sk/voda/koncepcne-aplanovacie-dokumenty/vodny-plan-slovenska-aktualizacia-2015.html>

Výsledné hodnotenie chemického stavu útvarov podzemných vôd

Výsledné hodnotenie chemického stavu útvarov podzemných vôd na základe prepojenia parciálnych hodnotení, t. j. výsledkov testov I – III je uvedené v Tab. 5.31 a zobrazené pre kvartérny útvar podzemnej vody v [mapovej prílohe 5.5a](#) a pre predkvartérne útvary podzemných vôd v [mapovej prílohe 5.5b](#). Pri hodnotení chemického stavu útvarov podzemných vôd nebola použitá metóda zoskupovania. Všetky 4 útvary podzemných vôd, t. j. 1 kvartérny ÚPzV a 3 predkvartérne ÚPzV sú klasifikované v dobrom chemickom stave. Všetky tieto vodné útvary v dobrom chemickom stave boli vyhodnotené s nízkou a strednou mierou spoľahlivosti. Chemický stav útvarov podzemných vôd je nezmenený od 1. PMP (MŽP SR 2009, MŽP SR 2015)^{295, 296}.

Tab. 5.31 - Výsledné vyhodnotenie chemického stavu útvarov podzemných vôd a spoľahlivosti hodnotenia stavu.

Kód útvaru podzemnej vody	Plocha [km ²]	Hodnotenie stavu	Spoľahlivosť hodnotenia
SK1001000P	420,759	dobrý	2
SK200420FK	72,418	dobrý	1
SK200440KF	191,239	dobrý	1
SK2004700F	1707,204	dobrý	2

5.2.3 Kvantitatívny stav útvarov podzemných vôd

Hodnotenie kvantitatívneho stavu útvarov podzemných vôd vychádza zo základnej požiadavky RSV, v ktorej je v bode 2.1.2 v prílohe V definícia kvantitatívneho stavu podzemnej vode vyjadrená nasledovne:

Hladina podzemnej vody v útvare podzemnej vody je taká, že využiteľná kapacita zdroja podzemnej vody nie je prekročená dlhodobým priemerným ročným odoberaným množstvom.

Tomu zodpovedajúc, hladina podzemnej vody nepodlieha antropogénnym zmenám, ktoré by mali za následok:

- nedosiahnutie environmentálnych cieľov podľa článku 4 pre súvisiace povrchové vody,
- každé významné zhoršenie stavu týchto vôd,
- každé významné poškodenie suchozemských ekosystémov, ktoré priamo závisia od útvaru podzemnej vody,

a zmeny smeru prúdenia vyplývajúce zo zmien hladín sa môžu vyskytovať dočasne, alebo trvalo v priestorovo ohraničenej oblasti, ale takéto zvraty nespôsobia prienik slanej vody alebo iné prieniky, ani neindikujú trvalý a jasne identifikovateľný trend v smere prúdenia spôsobený antropogénnymi vplyvmi, ktorý by mohol viesť k takémuto prieniku.

Základné požiadavky RSV pre kvantitatívny stav útvarov podzemných vôd boli transponované do národnej metodiky hodnotenia kvantitatívneho stavu útvarov podzemných vôd spracovanej v roku 2008 a schválenej protokolom Komisie pre schvaľovanie množstiev podzemnej vody č. 48922/2008. Aktuálne vyhodnotenie kvantitatívneho stavu útvarov podzemných vôd (indikácia nadmerných antropogénnych vplyvov – odberov podzemných vôd presahujúcich prirodzené dopĺňanie útvarov podzemných vôd alebo ich častí) bolo v súlade s uvedenou národnou metodikou hodnotenia kvantitatívneho stavu rozdelené do 4 samostatných testovacích kritérií:

- I) bilančné hodnotenie útvarov podzemných vôd za obdobie 2013 - 2017 a zhodnotenie

²⁹⁵ Ministerstvo životného prostredia Slovenskej Republiky, 2009. *Vodný plán Slovenska, Plán manažmentu správneho územia povodia Dunaja, Plán manažmentu správneho územia povodia Visly*. Ministerstvo životného prostredia Slovenskej Republiky. Dostupné z: <https://www.minzp.sk/voda/koncepcne-aplanovacie-dokumenty/vodny-plan-slovenska-2009.html>

²⁹⁶ Ministerstvo životného prostredia Slovenskej Republiky, 2015. *Vodný plán Slovenska, Plán manažmentu správneho územia povodia Dunaja, Plán manažmentu správneho územia povodia Visly, Aktualizácia*. Ministerstvo životného prostredia Slovenskej Republiky. Dostupné z: <https://www.minzp.sk/voda/koncepcne-aplanovacie-dokumenty/vodny-plan-slovenska-aktualizacia-2015.html>

dlhodobého trendu vývoja bilančných stavov útvarov podzemných vôd za obdobie 2004 - 2018,

- II) hodnotenie existencie významných zostupných trendov hladiny podzemnej vody, resp. výdatností prameňov v útvaroch podzemných vôd za obdobie 2007 - 2016 spracované agregáciou bodových výsledkov monitorovania kvantity podzemných vôd v objektoch štátnej hydrologickej siete Slovenského hydrometeorologického ústavu (SHMÚ) realizovaného v súlade so schválenými programami monitorovania vôd SR (pozri kapitolu 5.2.1.2),
- III) hodnotenie vplyvu kvantity podzemných vôd na stav suchozemských ekosystémov závislých na podzemných vodách,
- IV) hodnotenie vplyvu kvantity podzemných vôd na stav povrchových vôd.

Hodnotenie kvantitatívneho stavu útvarov podzemných vôd sa týkalo všetkých 4 útvarov podzemných vôd vymedzených v správnom území povodia (SÚP) Visly, situovaných v dvoch vertikálne delených vrstvách - jedného útvaru podzemnej vody v kvartérnych sedimentoch (SK1001000P – Medzizrnové podzemné vody kvartérnych náplavov Dunajca a Popradu a ich prítokov) a 3 útvarov podzemných vôd v predkvartérnych horninách (SK200420FK – Puklinové a krasovo-puklinové podzemné vody severnej časti Kozích chrbtov, SK200440KF – Dominantné krasovo-puklinové podzemné vody Tatier čiastkového povodia Dunajca a Popradu a SK2004700F – Puklinové podzemné vody podtatranskej skupiny a flyšového pásma čiastkového povodia Dunajca a Popradu). Pri hodnotení kvantitatívneho stavu útvarov podzemných vôd nebola použitá metóda grupovania.

Výsledné vyhodnotenie kvantitatívneho stavu útvarov podzemných vôd bolo stanovené syntézou výsledkov dielčích testovacích kritérií I – IV.

Testovacie kritérium I – bilančné hodnotenie útvarov podzemných vôd

Pre bilančné hodnotenie útvarov podzemnej vody (test I) boli použité publikované výsledky záverečných správ (Kullman a Fláková 2019, Kullman 2020)^{297,298} a Vodohospodárskej bilancie (VHB) množstva podzemnej vody za roky 2013 - 2017²⁹⁹.

Bilančné hodnotenie útvarov podzemných vôd v kvartérnych sedimentoch a predkvartérnych horninách je popri hodnotení existencie významných zostupných trendov hladín podzemných vôd a výdatností prameňov kľúčovým vyhodnotením primeraného nakladania s podzemnými vodami a základom pre zaradenie útvaru do dobrého kvantitatívneho stavu. Pre tento účel sa využili výsledky VHB podzemných vôd za roky 2013 - 2017, ktorá hodnotí a kategorizuje bilančný vzťah medzi potenciálnymi možnosťami exploatácie podzemnej vody (stanovené formou vyčíslených „využitelných množstiev podzemnej vody“ odpovedajúcich sumáru využitelných kapacít zdrojov podzemnej vody v útvare podľa RSV) na jednej strane a vodohospodárskym, priemyselným a poľnohospodárskym využívaním podzemnej vody za uplynulý rok na strane druhej („odbery podzemnej vody“).

„Využitelné množstvo podzemnej vody“ odpovedá sumáru využitelných kapacít zdrojov podzemnej vody podľa RSV a predstavuje odborne vyčíslený sumár existujúcich dostupných čiastkových zdrojov podzemnej vody vo vymedzených územných celkoch, kategorizovaný podľa presnosti stanovenia a z toho vyplývajúcej zabezpečenej pri ich exploatácii. Predstavuje maximálne množstvo podzemnej vody, ktorú možno odberať zo zvodneného systému na vodárenské využívanie po celý uvažovaný čas exploatácie za prijateľných ekologických, technických a ekonomických podmienok, bez takého ovplyvnenia prírodného odtoku, ktoré by sa pokladalo za neprípustné, a bez neprípustného zhoršenia kvality odobratej vody. Hodnotiacou územnou jednotkou pre spracovanie VHB podzemných vôd je hydrogeologický rajón, čiastkový rajón alebo subrajón.

„Odbery podzemnej vody“ tvoria databázu údajov, ktorá je odrazom plnenia nahlasovacej a oznamovacej povinnosti organizácií/právnych subjektov odoberajúcich podzemnú vodu a riadi sa zákonom č. 364/2004 Z. z. v znení neskorších predpisov (vodný zákon)³⁰⁰ a nadväznou vykonávacou vyhláškou Ministerstva pôdohospodárstva, životného prostredia a regionálneho rozvoja SR č. 418/2010 Z. z. o vykonaní niektorých ustanovení vodného zákona³⁰¹. Nahlasované odberné množstvá sú priradované opäť k hydrogeologickým rajónom, čiastkovým rajónom alebo subrajónom.

Test bilančného hodnotenia útvarov podzemných vôd 2013 - 2017 (test I) zahrňoval:

Ia) vyčíslenie bilančného stavu kvartérneho a predkvartérnych útvarov podzemných vôd samostatne za jednotlivé roky 2013 - 2017. Útvaram podzemných vôd boli priradené využitelné množstvá podzemnej vody, kategorizácia presnosti ich stanovenia a odbery podzemnej vody na základe publikovaných údajov VHB podzemných vôd²⁹⁹. Priradenie využitelných množstiev podzemnej vody a odberov podzemnej vody uvádzané vo VHB k útvarom podzemných vôd bolo spracované na základe zhodnotenia geologických a hydrogeologických poznatkov a podmienené zhodou hraníc

²⁹⁷ Kullman, E., R., Fláková, 2019. *Aktualizácia hodnotenia kvantitatívneho stavu útvarov podzemných vôd v kvartérnych sedimentoch a predkvartérnych horninách na Slovensku pre III. cyklus Vodných plánov SR*. Správa, Bratislava: Slovenský hydrometeorologický ústav v spolupráci s Katedrou hydrogeológie Univerzity Komenského. Dostupné z: <http://www.vuvh.sk/rsv2/default.aspx?pn=PDM>

²⁹⁸ Kullman, E., 2020. *Trend vývoja bilančných stavov útvarov podzemnej vody v kvartérnych sedimentoch a v predkvartérnych horninách – hodnotené obdobie 2004 - 2018*. Bratislava: Slovenský hydrometeorologický ústav. Dostupné z: <http://www.vuvh.sk/rsv2/default.aspx?pn=PDM>

²⁹⁹ Slovenský hydrometeorologický ústav, 2014, 2015 až 2018. *Vodohospodárska bilancia SR, Vodohospodárska bilancia množstva podzemnej vody za rok 2013, 2014 až 2017*. Ročné publikácie, Bratislava: Slovenský hydrometeorologický ústav. Dostupné z: <http://www.shmu.sk/sk/?page=1834>

³⁰⁰ Zákon z 13. mája 2004 o vodách a o zmene zákona Slovenskej národnej rady č. 372/1990 Zb. o priestupkoch v znení neskorších predpisov (vodný zákon), Z. z. č. 364/2004, 26.4.2004, s. 1-106. Dostupné z: <https://www.slov-lex.sk/pravne-predpisy/SK/ZZ/2004/364/20200409>

³⁰¹ Vyhláška Ministerstva pôdohospodárstva, životného prostredia a regionálneho rozvoja Slovenskej republiky zo 14. októbra 2010 o vykonaní niektorých ustanovení vodného zákona, Z. z. č. 418/2010, 14.10.2010, s. 1-77. Dostupné z: <https://www.slov-lex.sk/pravne-predpisy/SK/ZZ/2010/418/20160715>

hydrogeologických rajónov alebo ich častí a hraníc útvarov podzemných vôd s prihliadnutím najmä na výsledky koncepčných modelov útvarov podzemných vôd a z nich vyplývajúcej predpokladaných smerov prúdenia podzemných vôd a možnosti bilancovania podzemnej vody.

S ohľadom na rozdielnu presnosť stanovenia využiteľných množstiev podzemnej vody vo VHB podzemných vôd a z toho vyplývajúcej zabezpečivosti (uvádzanej vo vopred určených kategóriách A, B, C, C1, C2, I, II, III a odhad) bol zároveň navrhnutý postup vyčíslenia vzájomne porovnateľných hodnôt využiteľných množstiev podzemnej vody pre vyčíslenie bilančného stavu.

Pre každý útvar podzemnej vody bola vyčíslená **transformovaná hodnota využiteľných množstiev podzemnej vody** (transformovaná hodnota existujúcich dostupných čiastkových zdrojov podzemnej vody odpovedajúca transformovanej využiteľnej kapacite zdrojov podzemnej vody) nasledovne:

transformovaná hodnota využiteľných množstiev podzemnej vody = (hodnota využiteľných množstiev kategórie A x 1,0) + (hodnota využiteľných množstiev kategórie B x 1,0) + (hodnota využiteľných množstiev kategórie C x 0,80) + (hodnota využiteľných množstiev kategórie C1 x 0,75) + (hodnota využiteľných množstiev kategórie C2 x 0,70) + (hodnota využiteľných množstiev kategórie I x 0,70) + (hodnota využiteľných množstiev kategórie II x 0,50) + (hodnota využiteľných množstiev kategórie III x 0,30) + (odhad x 0).

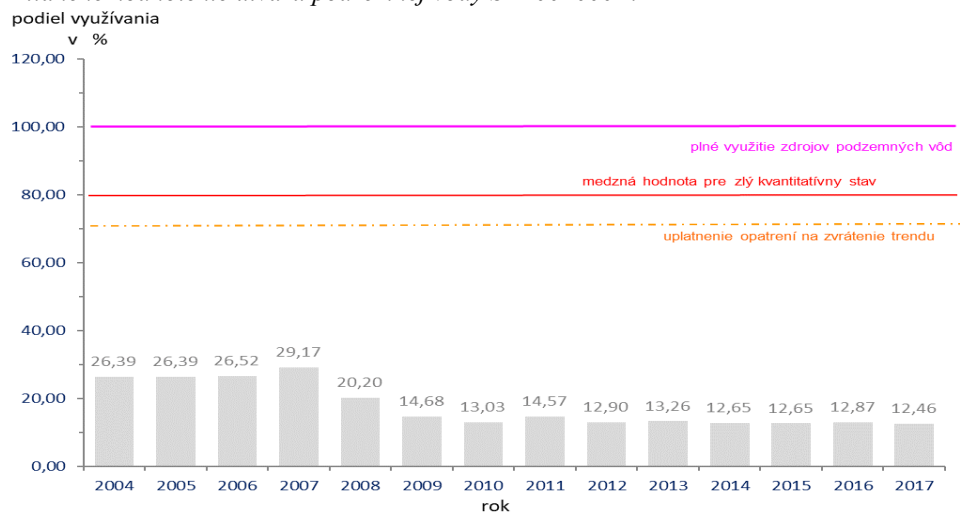
Výsledná hodnota sumáru transformovaných využiteľných kapacít zdrojov podzemnej vody je tak charakterizovaná rovnakou mierou porovnateľnej zabezpečivosti (presnosti stanovenia) množstiev podzemnej vody pre každý útvar podzemnej vody.

Bilančné hodnotenie každého útvaru podzemnej vody samostatne za roky 2013 - 2017 (percentuálny podiel exploatacie využiteľných kapacít podzemnej vody k realizovaným odberom podzemnej vody) bolo spracované práve s použitím transformovaných hodnôt využiteľných kapacít čiastkových zdrojov podzemnej vody.

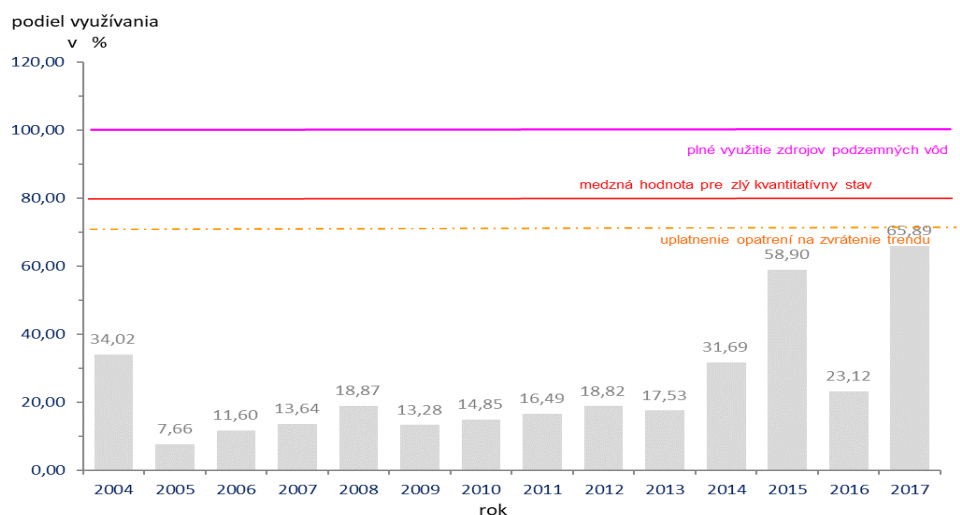
Pre zaradenie útvaru podzemnej vody do zlého kvantitatívneho stavu bola stanovená na národnej úrovni taká limitná hodnota, ktorá zohľadňuje možné nepresnosti v stanovení transformovaných využiteľných množstiev podzemnej vody (rozdielne historické obdobie ich vyčíslenia), a tým možný vplyv zmien klímy a dopadov sucha na podzemné vody v súčasnosti. Zvolená limitná hodnota pre zaradenie útvaru podzemnej vody do dobrého kvantitatívneho stavu pri testovacom kritériu I (bilančnom hodnotení) je reprezentovaná maximálne 80 % využívaním transformovaných využiteľných množstiev podzemnej vody a bilančným pomerom > 1,25. Limitná hodnota pre iniciovanie opatrení na zvrátenie nepriaznivého trendu bola stanovená na úrovni 70 % vyžívania.

Do zlého kvantitatívneho stavu nebol na základe testovacieho kritéria Ia) zaradený žiaden útvar podzemnej vody (Obr. 5.10, Obr. 5.11, Obr. 5.12 a Obr. 5.13).

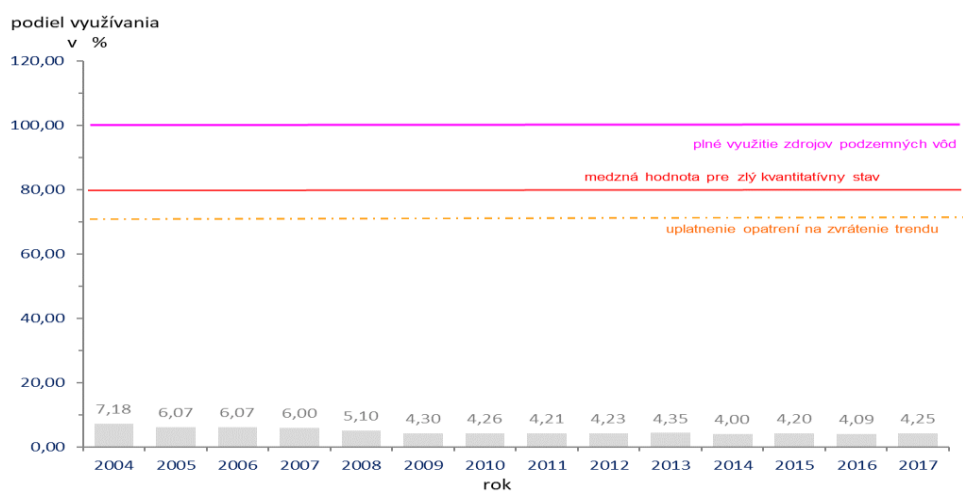
Obr. 5.10 - Bilančné hodnotenie útvaru podzemnej vody SK1001000P.



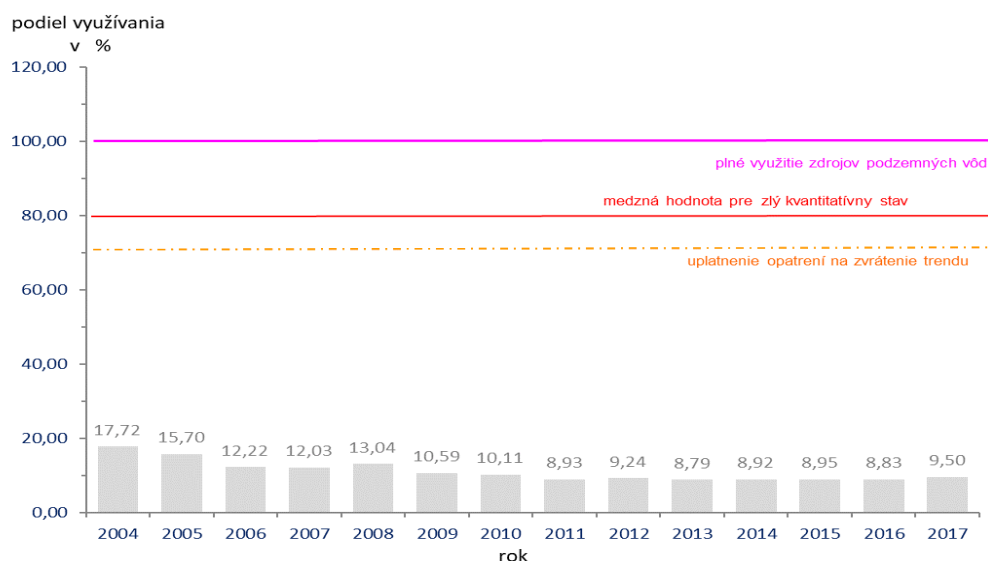
Obr. 5.11 - Bilančné hodnotenie útvaru podzemnej vody SK200420FK.



Obr. 5.12 - Bilančné hodnotenie útvaru podzemnej vody SK200440KF.



Obr. 5.13 - Bilančné hodnotenie útvaru podzemnej vody SK2004700F.

**Ib) posúdenie výskytu lokálnej nadmernej exploitácie**

Pri hodnotení kvantitatívneho stavu útvarov podzemných vôd bolo zohľadnené nielen bilančné hodnotenie útvaru podzemnej vody ako celku (Ia), ale aj posúdenie vodohospodársky využívaných lokalít vo vnútri útvaru, t. j. analyzovanie počtu a významnosti vodohospodársky problémových lokalít, kde podľa VHB podzemných vôd dochádzalo pri využívaní podzemnej vody ku kritickému alebo havarijnému stavu.

Podľa VHB podzemných vôd je kritický alebo havarijný stav definovaný nasledovným percentom využívania podzemnej vody k stanovenej využiteľnej kapacite vodného zdroja:

- kritický stav na lokalite - % využívania podzemnej vody 85 % - 100 % (plné využitie),
- havarijný stav na lokalite - dokumentované využívanie presahuje plné využitie stanovenej využiteľnej kapacity vodného zdroja.

Kritériom pre následné zaradenie útvaru podzemnej vody do zlého kvantitatívneho stavu bola existencia minimálne dvoch lokalít v havarijnom stave zaradených do kategórie významných vo vnútri útvaru podzemnej vody. Rozhodujúcim bol aj časový faktor (výskyt lokalít v havarijnom, resp. kritickom stave v útvare vo viacerých rokoch, resp. pretrvávajúci výskyt takýchto lokalít v súčasnom období).

Žiaden z hodnotených útvarov podzemných vôd v SÚP Visly nemal dokumentované lokality s kritickým a havarijným stavom.

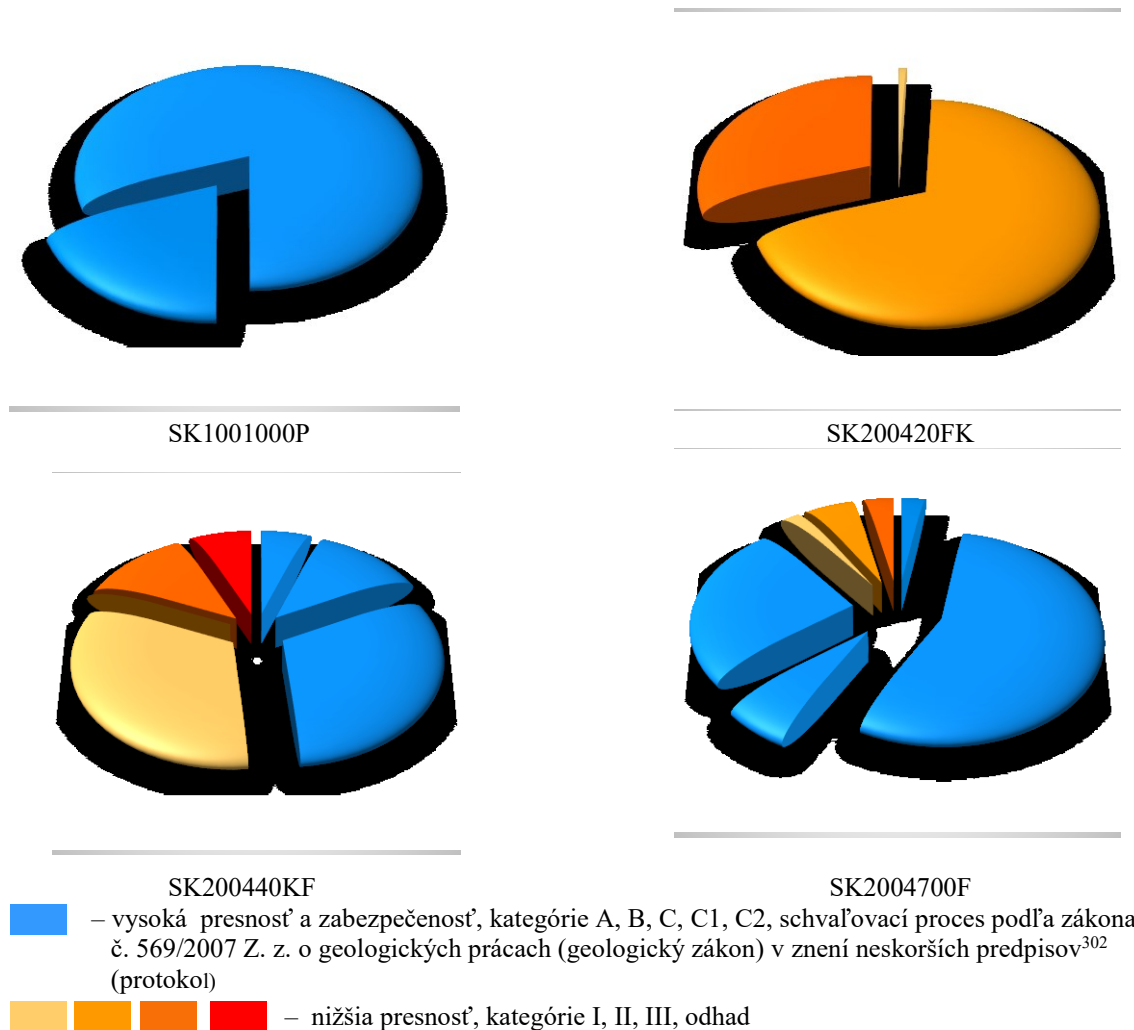
Ic) zhodnotenie trendov odberov podzemnej vody v období 2004 - 2017 je podporným a doplňujúcim hodnotením útvarov podzemných vôd (súčasť bilančného hodnotenia). Dlhodobý významný, štatisticky potvrdený, narastajúci trend exploitácie podzemnej vody vytvára (najmä u útvarov v riziku) vysoký predpoklad dosiahnutia zlého kvantitatívneho stavu v nasledujúcom plánovacom období. V období rokov 2004 - 2017 bol vyhodnotený štatisticky významný narastajúci trend ročných priemerných odberov podzemnej vody ako pretrvávajúci v útvare podzemnej vody SK200420FK – Puklinové a krasovo-puklinové podzemné vody severnej časti Kozích chrbtov.

Id) analýza presnosti stanovenia využiteľných množstiev podzemnej vody je v hodnotení chápaná ako významný podporný podmieňujúci prvok posudzovania kvantitatívneho stavu útvaru podzemnej vody, najmä miery spoľahlivosti vyhodnotenia. Veľmi nízky podiel množstiev podzemnej vody v útvare podzemnej vody zaradených v menej presných kategóriách (v kategóriách legislatívne neschválených využiteľných množstiev – kategórie I, II, III) na úrovni 80 % a viac predurčuje takýto útvare podzemnej vody k inému (opatrnějšímu) pohľadu vodohospodárskeho plánovania čo do množstva, tak aj garancie celoročnej disponibilnosti využiteľných množstiev.

Na Obr. 5.14 je zobrazený podiel jednotlivých kategórií presnosti stanovenia sumáru využiteľných kapacít zdrojov podzemnej vody. Modrá farba reprezentuje presnosť ich stanovenia a mieru zabezpečenia ich využívania presahujúcej 80 % (vysoká presnosť stanovenia, štátom garantované

množstvo), odtiene od žltej po červenú farbu dokumentujú výrazne nižšiu presnosť ich stanovenia, a tým nižšiu zabezpečenosť pri celoročnom využívaní vodného zdroja (zabezpečenosť nižšia ako 80 %).

Obr. 5.14 - Presnosť stanovenia využiteľných množstiev podzemnej vody (podiel jednotlivých kategórií na celkovom množstve) v útvaroch podzemných vôd.



Testovacie kritérium II – hodnotenie existencie významných zostupných trendov hladiny podzemnej vody a výdatností prameňov

Hodnotenie existencie významných zostupných (poklesových) trendov bolo uskutočnené na základe údajov z monitorovania ukazovateľov kvantity podzemných vôd v štátnej hydrologickej sieti SHMÚ v období 2007 - 2016 a je podrobne uvedené v správe (Bursa 2018)³⁰³. Pre hodnotenie trendov sa posudzovalo 39 časových radov ročných priemerov (27 sond a 12 prameňov) a 39 časových radov ročných miním v období 2007 - 2016. Pri kontrole súladu časových radov s kritériami pre hodnotenie trendov vo zvolenom hodnotiacom období bol minimálny rozsah časových radov 6 rokov, medzera medzi pozorovaniami v rámci časového radu nesmela presiahnuť 1 rok a posledné pozorovania museli byť vykonávané minimálne v roku 2015.

³⁰² Zákon z 25. októbra 2007 o geologických prácach (geologický zákon), Z. z. č. 569/2007, 25.10.2007, s. 1-47. Dostupné z: <https://www.slov-lex.sk/pravne-predpisy/SK/ZZ/2007/569/20190901>

³⁰³ Bursa, O., 2018. Aktualizované vyhodnotenie trendov kvantity a kvality podzemných vôd v útvaroch podzemných vôd Slovenska obdobia 2007 - 2016. Štúdia 597-01-29718, Banská Bystrica: BURSA s.r.o. Dostupné z: <http://www.vuvh.sk/rsv2/default.aspx?pn=PDM>

Identifikácia štatisticky významných zostupných trendov na úrovni monitorovacích miest pre ukazovatele kvantity podzemných vôd bola uskutočnená v súlade s metodikou na vyhodnotenie trendov:

- Štatistická významnosť trendov bola testovaná pre agregované údaje.
- Pri všetkých časových radoch bol použitý neparametrický štatistický test (Mann-Kendall). Pri časových radoch vykazujúcich normálne rozdelenie bola štatistická významnosť trendu testovaná aj parametrickou metódou (ANOVA). Za štatisticky významný bol považovaný trend, ktorý bol potvrdený aspoň jednou štatistickou metódou.
- Charakter rozdelenia údajov bol testovaný dvomi nezávislými štatistickými testami (Shapiro-Wilkov test a Lillieforsov test). Časový rad s normálnym rozdelením údajov bol klasifikovaný len v prípade, že normálne rozdelenie bolo potvrdené obidvomi testami.
- Všetky štatistické testy boli vykonávané na hladine $\alpha = 5 \%$.

Hodnotenie trendov kvantity podzemných vôd bolo spracované pre priemerné ročné hodnoty hladín podzemnej vody (H_{priem}), minimálne ročné hodnoty hladín podzemnej vody (H_{min}), priemerné ročné hodnoty výdatností prameňov (Q_{priem}), minimálne ročné hodnoty výdatností prameňov (Q_{min}), priemerné ročné hodnoty hladín podzemnej vody a výdatností prameňov spolu (H_{priem} a Q_{priem}) a minimálne ročné hodnoty hladín podzemnej vody a výdatností prameňov spolu (H_{min} a Q_{min}) pri zvolenom období 2007 - 2016. Ako významné trvalo zostupné trendy boli klasifikované štatisticky významné zostupné trendy, kde hodnota normalizovanej smernice lineárneho trendu bola nižšia ako 0,02.

Do zlého kvantitatívneho stavu boli na základe testovacieho kritéria II) zaradené tie útvary podzemných vôd, ktoré pri spoločnom hodnotení trendov (H_{priem} a Q_{priem}) dokumentovali existenciu významných zostupných trendov hladiny podzemnej vody a výdatností prameňov. Zaradenie útvaru podzemnej vody do zlého kvantitatívneho stavu podliehalo v závere posúdeniu počtu objektov so zostupným trendom v rámci útvaru podzemnej vody a k posúdeniu významnosti exploatácie podzemnej vody (ako primárnej príčiny zostupného trendu) k celkovým transformovaným využiteľným množstvám podzemnej vody útvaru a k posúdeniu lokalizácie pozorovacieho objektu/objektov s dokumentovaným zostupným trendom k evidovaným lokalitám odberov podzemnej vody s možnosťou ich potenciálneho ovplyvnenia.

Žiaden z hodnotených útvarov podzemných vôd nemal dokumentované významné zostupné trendy hladiny podzemnej vody a výdatností prameňov na základe vyššie nastavených kritérií.

Testovacie kritérium III – hodnotenie vplyvu kvantity podzemných vôd na stav suchozemských ekosystémov závislých na podzemných vodách

Suchozemské ekosystémy závislé na podzemných vodách (SEzPzV) sú definované ako typy suchozemských ekosystémov, ktoré sa vyskytujú v územiach, kde je hladina podzemnej vody v tesnom kontakte so zemským povrchom (dosahuje zemský povrch alebo vystupuje tesne pod zemský povrch). SEzPzV musia byť priamo a kriticky závislé od útvaru podzemnej vody a pre udržanie svojej existencie musia byť zásobované podzemnou vodou v dostatočných množstvách a kvalite po významnú časť roka. Podrobne sú definované v Technickej správe č. 6 o suchozemských ekosystémoch závislých na podzemných vodách (EC 2011)³⁰⁴.

Hodnotenie kvantitatívneho stavu útvarov podzemných vôd na základe hodnotenia vplyvu kvantity podzemných vôd na SEzPzV je podrobne uvedené v správe (Gubková Mihaliková et al. 2020)³⁰⁵. Boli

³⁰⁴ European Commission, 2011. *Common implementation strategy for the Water framework directive (2000/60/EC), Technical report No. 6, Technical report on groundwater dependent terrestrial ecosystems*. Technical Report - 2011 - 056. Available from: https://circabc.europa.eu/sd/a/0500f8ef-d16b-4086-a152-d783d19bb0b8/Technical_report_No6_GWDTES.pdf

³⁰⁵ Gubková Mihaliková, M., P. Malík, I. Molnár, K. Možiešiková, M. Belan, E. Kullman, A. Patschová, M. Bubeníková, M. Kurejová Stojková, 2020. *Hodnotenie suchozemských ekosystémov závislých od podzemnej vody (Hodnotenie ekosystémov závislých na podzemných vodách z pohľadu kvantity podzemných vôd)*. Záverečná

identifikované biotopy európskeho významu (v zmysle smernice Rady 92/43/EHS o ochrane prirodzených biotopov a voľne žijúcich živočíchov a rastlín, tzv. smernice o biotopoch³⁰⁶) s vysokou alebo strednou senzibilitou na podzemné vody: 6410 (Bezkolencové lúky – Lk4), 6430 (Vysokobylinné spoločenstvá na vlhkých lúkach – Lk5 v prípade, že sú viazané na prítomnosť prameňa), 7140 (Prechodné rašeliniská a trasoviská – Ra3), 7210 (Vápnité slatiny s maricou pílkatou a druhmi zväzu *Caricion davallianae* – Ra5), 7220 (Penovcové prameniská – Pr3), 7230 (Slatiny s vysokým obsahom báz – Ra6), 91D0 (Rašeliniskové brezové lesíky – Ls7.1, Rašeliniskové borovicové lesy – Ls7.2, Rašeliniskové smrekové lesy – Ls7.3) a 9410 (iba Podmáčané smrekové lesy – Ls9.3).

Na hodnotenie vplyvu podzemných vôd na SEzPzV boli vybraté iba lokality, ktoré sú z hľadiska relevantných biotopov a druhov zaradené do systému monitorovania v rámci ŠOP SR, a na ktorých bolo realizované monitorovanie o stave biotopov európskeho významu v rokoch 2013 - 2015 s výsledkami evidovanými v komplexnom informačnom a monitorovacom systéme (KIMS).

Celkový počet takýchto trvalo monitorovaných lokalít (TML) na Slovensku bol stanovený na 640. Stav biotopu z hľadiska ochrany prírody na konkrétnej trvalej monitorovacej lokalite bol vyhodnocovaný na základe kvality biotopu, manažmentu biotopu a vyhládok biotopu. Na ďalšie hodnotenie boli vybraté biotopy, ktoré boli aspoň raz ohodnotené v nepriaznivom stave (U1 – nevyhovujúci a U2 – zlý). Zároveň boli prijaté kritéria (plošné, vzdialenostné a množstevné) pre selektívny výber biotopov do ďalšieho hodnotenia. Výber bol vykonávaný analýzou údajov v prostredí GIS. Boli použité nasledovné kritériá:

- kritérium rozlohy a citlivosti „jedinečnosti“ biotopu,
- kritérium vzdialenosti biotopu od využívaných zdrojov podzemnej vody,
- kritérium využívaného množstva (odberu) od biotopu,
- kritérium výberu lokalít hydrogeologických rajónov v kritickom a havarijnom stave z VHB podzemných vôd v blízkosti biotopu.

Na vyhodnotenie možného ohrozenia suchozemských ekosystémov závislých na podzemných vodách antropogénnymi činnosťami, t. j. existujúcimi odbermi podzemnej vody, boli pre kritéria popísané vyššie použité nasledujúce medzné hodnoty:

- rozloha biotopu väčšia ako 5 hektárov s výnimkou biotopu s kódom 7220 (Penovcové prameniská – Pr3), ktoré boli posudzované všetky bez veľkostného kritéria,
- identifikácia negatívne ovplyvnených biotopov na základe blízkeho odberu podzemnej vody vo vzdialenosti do 500 metrov od biotopu a s využívaným množstvom $\geq 0,5 \text{ l}\cdot\text{s}^{-1}$,
- vyhodnotenie biotopov v blízkosti lokalít, alebo v lokalitách, ktoré podľa VHB podzemných vôd za rok 2016³⁰⁷ boli zaradené do kritického alebo havarijného stavu.

Súčasťou testu bolo aj odborné hydrogeologické posúdenie jednotlivých lokalít s výskytom vybraných SEzPzV, inventarizácia využívaných vodných zdrojov a vodohospodárskych lokalít publikovaných vo VHB podzemných vôd za rok 2016³⁰⁷. Takto definovaný postup zabezpečoval rozsiahle vstupné informácie miery ovplyvnenia biotopu využívanými zdrojmi podzemnej vody.

Aplikáciou uvedenej metodiky pre jednotlivé útvary podzemných vôd a územne prislúchajúce biotopy došlo k vyčleneniu 1 útvaru podzemnej vody, ktorý mal vysoký predpoklad možného negatívneho vplyvu odberov podzemnej vody na prislúchajúci biotop a vyžadoval doplňujúcu terénnu obhliadku jeho

správa k hodnoteniu kvantitatívneho stavu útvarov podzemnej vody pre III. cyklus vodných plánov SR. Bratislava: Slovenský hydrometeorologický ústav, Banská Bystrica: Štátna ochrana prírody. Dostupné z: <http://www.vuvh.sk/rsv2/default.aspx?pn=PDM>

³⁰⁶ Smernica Rady 92/43/EHS z 21. mája 1992 o ochrane prirodzených biotopov a voľne žijúcich živočíchov a rastlín, Ú. v. L 206/7, 22.7.1992, s. 102-145. Dostupné z: <https://eur-lex.europa.eu/legal-content/SK/TXT/?uri=celex%3A31992L0043>

³⁰⁷ Slovenský hydrometeorologický ústav, 2017. *Vodohospodárska bilancia SR, Vodohospodárska bilancia množstva podzemnej vody za rok 2016*. Ročná publikácia, Bratislava: Slovenský hydrometeorologický ústav. Dostupné z: <http://www.shmu.sk/sk/?page=1834>

aktuálneho stavu. Išlo o nasledovný útvar podzemnej vody (v zátvorkách je uvedený príslušný biotop v nepriaznivom stave):

SK2004700F – Puklinové podzemné vody podtatranskej skupiny a flyšového pásma čiastkového povodia Dunajca a Popradu (1 biotop TML 91D0 056 – Vysoké Tatry, rašeliniskový les s plochou 15,632 ha).

Na základe uskutočneného terénneho prieskumu pre zhodnotenie aktuálneho stavu biotopu vo vytypovanej trvalej monitorovacej lokalite ako aj hydrogeologického zhodnotenia lokality bol útvar podzemnej vody SK2004700F vyhodnotený v dobrom kvantitatívnom stave na základe testu III.

Testovacie kritérium IV – hodnotenie vplyvu kvantity podzemných vôd na stav povrchových vôd

Hodnotenie kvantitatívneho stavu útvarov podzemných vôd na základe hodnotenia antropogénneho vplyvu kvantity (odberov) podzemných vôd na povrchové vody (vodné ekosystémy) a na základe kritéria hydraulického súvisu povrchových a podzemných vôd a zlého stavu povrchových vôd v súčasnosti je podrobne uvedené v správe (Kelčík et al. 2020)³⁰⁸. Aktualizácia stavu útvarov povrchových vôd bola vykonaná pôvodnou metodikou (Fekete 2010)³⁰⁹ rozšírením o hodnotenie v ďalších rokoch 2013 - 2018.

Hodnotenie malo prakticky tri časti:

- zhodnotenie nepriaznivých stavov na bilančných profiloch povrchových vôd (2013 - 2018),
- očakávaný stav na bilančných profiloch povrchových vôd v krátkodobom výhľade 10 rokov,
- hodnotenie vodných útvarov povrchových vôd.

Stav povrchových vôd bol zhodnotený na základe výsledkov kvantitatívnej vodohospodárskej bilancie (VHB) povrchových vôd v rokoch 2013 - 2018³¹⁰, hlavne na základe skutočného výskytu podkročenia (nedodržania) minimálnych bilančných prietokov na vyhodnotených 4 bilančných profiloch povrchových vôd v SÚP Visly. Výsledky VHB povrchových vôd boli použité priamo do výpočtov.

Do zlého kvantitatívneho stavu na povrchových tokoch nebol zaradený žiadny bilančný profil, preto všetky útvary podzemných vôd boli klasifikované v dobrom kvantitatívnom stave na základe testu IV.

Výsledné hodnotenie kvantitatívneho stavu útvarov podzemných vôd

Na základe prepojenia parciálnych hodnotení, t. j. výsledkov testovacích kritérií I – IV, boli všetky útvary podzemných vôd v SÚP Visly klasifikované v dobrom kvantitatívnom stave. Hodnotenie kvantitatívneho stavu 1 kvartérneho útvaru podzemnej vody a 3 predkvartérnych útvarov podzemných vôd je znázornené v [mapovej prílohe 5.6a](#) a [5.6b](#). Kvantitatívny stav útvarov podzemných vôd je nezmenený od 1. PMP (MŽP SR 2009, MŽP SR 2015)^{311, 312}.

5.2.4 Vyhodnotenie rizika nedosiahnutia environmentálnych cieľov RSV do roku 2027

³⁰⁸ Kelčík, S., E. Kullman, K. Breziarská, Z. Danáčová, E. Lovásová, 2020. *Interakcia podzemných a povrchových vôd z hľadiska kvantity – aktualizácia*. Správa, Bratislava: Výskumný ústav vodného hospodárstva. Dostupné z: <http://www.vuvh.sk/rsv2/default.aspx?pn=PDM>

³⁰⁹ Fekete, V., 2010. *Deficitné vodné útvary a riešenia v čase nedostatku vody*. Bratislava: Výskumný ústav vodného hospodárstva.

³¹⁰ Slovenský hydrometeorologický ústav, 2014, 2015 až 2019. *Vodohospodárska bilancia SR, Vodohospodárska bilancia množstva povrchových vôd za rok 2013, 2014 až 2018*. Ročné publikácie, Bratislava: Slovenský hydrometeorologický ústav. Dostupné z: <http://www.shmu.sk/sk/?page=1834>

³¹¹ Ministerstvo životného prostredia Slovenskej Republiky, 2009. *Vodný plán Slovenska, Plán manažmentu správneho územia povodia Dunaja, Plán manažmentu správneho územia povodia Visly*. Ministerstvo životného prostredia Slovenskej Republiky. Dostupné z: <https://www.minzp.sk/voda/koncepcne-aplanovacie-dokumenty/vodny-plan-slovenska-2009.html>

³¹² Ministerstvo životného prostredia Slovenskej Republiky, 2015. *Vodný plán Slovenska, Plán manažmentu správneho územia povodia Dunaja, Plán manažmentu správneho územia povodia Visly, Aktualizácia*. Ministerstvo životného prostredia Slovenskej Republiky. Dostupné z: <https://www.minzp.sk/voda/koncepcne-aplanovacie-dokumenty/vodny-plan-slovenska-aktualizacia-2015.html>

RSV (v prílohe II, bode 2.1) vyžaduje pre každý vodný útvar určiť, či existuje riziko nedosiahnutia cieľov na konci plánovacieho obdobia. Vyhodnotenie rizika nedosiahnutia environmentálnych cieľov RSV definovaných v čl. 4.1 pre podzemné vody a pre chránené oblasti (súvisiace s podzemnými vodami) bolo uskutočnené pre útvar podzemnej vody v kvartérnych náplavoch a útvary podzemných vôd v predkvartérnych horninách na základe výsledkov analýzy vplyvov a dopadov s použitím ďalších relevantných dostupných informácií a zohľadnením dlhodobých trendov a nového rozvoja, ktorý by mohol vyvolať významný tlak na podzemné vody v budúcnosti.

5.2.4.1 Kvalita podzemných vôd

V súlade s požiadavkami RSV, smernice EP a Rady 2006/118/ES³¹³ a usmernenia CIS č. 26 o hodnotení rizika a použití koncepčných modelov (EC 2010)³¹⁴ bolo vyhodnotené riziko nedosiahnutia environmentálnych cieľov RSV pre podzemné vody do roku 2027 pre všetky útvary podzemných vôd v súlade s metodikou vyvinutou v predchádzajúcom PMP (Horvát a Patschová 2014)³¹⁵ a aktualizovaná analýza rizika je uvedená v dokumente (Bubeníková et al. 2021)³¹⁶. Analýza rizika vychádzala z koncepčných modelov pre ÚPzV, ktoré pomohli spresniť hodnotenia rizika v oblastiach s najväčšou neistotou. Analýza rizika zahŕňala nasledovné faktory (čiastočné hodnotenia rizika), ktoré reprezentujú identifikované bodové, difúzne a líniové zdroje znečistenia podzemných vôd:

- predchádzajúce hodnotenie rizika v 2. PMP a aktuálne hodnotenie chemického stavu ÚPzV v 3. PMP,
- významné trvalo vzostupné trendy koncentrácií znečisťujúcich látok v podzemných vodách a zvrátenie trendov,
- zraniteľnosť podzemných vôd,
- významné bodové zdroje znečistenia (environmentálne záťaže z Informačného systému environmentálnych záťaží a zdroje znečistenia z databázy Integrovaný monitoring zdrojov znečistenia),
- používanie účinných látok (pesticídov) v prípravkoch na ochranu rastlín na poľnohospodárskej a lesnej pôde,
- používanie priemyselných hnojív na poľnohospodárskej pôde,
- odkanalizovanie sídiel,
- ochranné pásma vodných zdrojov a chránené územia (suchozemské ekosystémy),
- predpovedané zmeny klímy, počtu obyvateľov a využívania krajiny,
- interakciu podzemných vôd s povrchovými vodami (vodnými ekosystémami).

Každá z týchto relevantných kategórií bola hodnotená bodmi s hodnotou od 0 (žiadne riziko) do 10 (najvyššie riziko) s presnosťou na 1 desatinné číslo. Takto vznikla veľmi podrobná 100-bodová stupnica

³¹³ Smernica Európskeho parlamentu a Rady 2006/118/ES z 12. decembra 2006 o ochrane podzemných vôd pred znečistením a zhoršením kvality, Ú. v. L 372, 27.12.2006, s. 19-31. Dostupné z: <https://eur-lex.europa.eu/eli/dir/2006/118/oj>

³¹⁴ European Commission, 2010. *Common Implementation Strategy for the Water Framework Directive (2000/60/EC), Guidance Document No. 26, Guidance on Risk Assessment and the Use of Conceptual Models for Groundwater*. Technical report - 2010 - 042, Luxembourg. Available from: <https://circabc.europa.eu/sd/a/8564a357-0e17-4619-bd76-a54a23fa7885/Guidance%20No%2026%20-%20GW%20risk%20assessment%20and%20conceptual%20models.pdf>

³¹⁵ Horvát, O., A. Patschová, 2014. *Analýza rozdielov medzi súčasným stavom útvarov podzemných vôd a stanovenými environmentálnymi cieľmi do roku 2021, Časť: Riziková analýza nedosiahnutia dobrého chemického stavu do roku 2021 v útvaroch podzemných vôd*. Správa, Bratislava: Výskumný ústav vodného hospodárstva. Dostupné z: http://www.vuvh.sk/rsv2/WFD_reporting/2016/gw/GWPressures_gwPressuresReference/Rizikova_analyza_UPzV_do_2021_AP_def.pdf

³¹⁶ Bubeníková, M., V. Chudoba, K. Kučerová, A. Patschová, 2021. *Hodnotenie podzemných vôd pre účely smernice 2000/60/ES – dosiahnutie dobrého chemického stavu v útvaroch podzemných vôd. Analýza rizika nedosiahnutia environmentálnych cieľov RSV do roku 2027 v kvartérnych a predkvartérnych útvaroch podzemných vôd - aktualizácia*. Správa k úlohe č. 21013, Bratislava: Výskumný ústav vodného hospodárstva. Dostupné z: <http://www.vuvh.sk/rsv2/default.aspx?pn=PDM>

(0,0; 0,1; ..., 10,0). Hodnotenie rizika bolo spracované v 2 krokoch. V prvom kroku bolo pre každý z jednotlivých faktorov spracované základné hodnotenie rizika, ktoré identifikovalo 3 stupne rizika pre ÚPzV:

- nízke riziko (0,0 - 3,3),
- stredné riziko (3,4 - 6,6),
- vysoké riziko (6,7 - 10,0).

Takéto predbežné hodnotenie rizika (s 3 kategóriami) považujeme za národnú klasifikáciu pre hodnotenie rizika a bude zohľadnené najmä pri návrhu opatrení v ÚPzV, ktoré boli identifikované ako potenciálne rizikové, za účelom zvýšenia spoľahlivosti a eliminácie neistôt celkového hodnotenia rizika.

V druhom kroku boli ÚPzV na základe hodnotenia čiastkového rizika pre jednotlivé faktory a zohľadnením váhy jednotlivých faktorov (Tab. 5.32) klasifikované v súlade s požiadavkami RSV na útvary bez rizika (0,0 - 4,9 b) a útvary v riziku (5,0 - 10,0 b) nedosiahnutia environmentálnych cieľov RSV do roku 2027. Výsledné hodnotenie rizika v jednotlivých ÚPzV vrátane informácie o riziku nesplnenia konkrétnych environmentálnych cieľov RSV pre podzemné vody, pre ktoré platia 4 environmentálne ciele pre podzemné vody a nepriamo i pre chránené oblasti (súvisiace s podzemnými vodami) (pozri kapitolu 6.1.2), uvádza Tab. 5.32.

Významným rizikovým faktorom prispievajúcim k výslednej kvantifikácii rizika je zraniteľnosť podzemných vôd, čo je faktor málo sa meniaci v čase a málo ovplyvniteľný ľudskou činnosťou. Ďalším významným faktorom je faktor zahrňujúci identifikáciu významných trvalo vzostupných trendov koncentrácií znečisťujúcich látok v podzemných vodách a zvrátenia trendov. K významným antropogénnym vplyvom patrí potenciálna kontaminácia z environmentálnych záťaží a nedostatočné odkanalizovanie sídiel. Ďalším faktorom je faktor hodnotiaci potenciálnu kontamináciu podzemných vôd infiltráciou znečisťujúcich látok zo znečistených povrchových vôd, ktoré sú vo vzájomnej interakcii. V rámci ÚPzV prevláda na celom území SR najmä dotácia podzemných vôd do povrchových vôd. Dotácia do podzemných vôd z povrchových tokov je menej plošne významná (naviac v mnohých prípadoch jej bráni kolmatácia), resp. prejavuje sa len sezónne, preto tento faktor má nízku váhu. Z analýzy rizika vyplynulo, že používanie priemyselných hnojív a účinných látok (pesticídov) v prípravkoch na ochranu rastlín na poľnohospodárskej, resp. lesnej pôde nepredstavuje významné riziko kontaminácie podzemných vôd. Najmenej rizikovými faktormi sú zmeny klímy, demografického vývoja a využívania krajiny, ktoré sa prejavujú až po dlhšej dobe, preto sa výrazne nepodieľajú na zvýšení výsledného hodnotenia rizika nedosiahnutia environmentálnych cieľov RSV pre ÚPzV do roku 2027.

V riziku nedosiahnutia environmentálnych cieľov RSV do roku 2027 bol klasifikovaný kvartérny útvar podzemnej vody:

SK1001000P – Medzizrnové podzemné vody kvartérnych náplavov Dunajca a Popradu a ich prítokov (5,1 b), ktorý je veľmi ľahko zraniteľný a sú v ňom identifikované VTVzT koncentrácií znečisťujúcich látok na úrovni monitorovacích objektov a vysoký počet environmentálnych záťaží. SK1001000P bol vyhodnotený v riziku nedosiahnutia 2 environmentálnych cieľov RSV, konkr. zabránenia alebo obmedzenia vstupu znečisťujúcich látok do podzemnej vody najmä z dôvodu výskytu niekoľkých environmentálnych záťaží s veľmi vysokým a vysokým potenciálnym vplyvom na podzemné vody a rizikom nedosiahnutia zvrátenia 2 identifikovaných VTVzT koncentrácií mangánu v podzemných vodách.

Na základe analýzy rizika možno konštatovať, že všetky 3 predkvartérne ÚPzV sú vyhodnotené bez rizika nedosiahnutia environmentálnych cieľov RSV pre podzemné vody do roku 2027.

Na rozdiel od hodnotenia rizika v predchádzajúcom PMP (0 ÚPzV) (MŽP SR 2015)³¹⁷ bol v rámci 3. PMP a hodnotenia rizika klasifikovaný 1 kvartérny ÚPzV v riziku nedosiahnutia environmentálnych

³¹⁷ Ministerstvo životného prostredia Slovenskej Republiky, 2015. *Vodný plán Slovenska, Plán manažmentu správneho územia povodia Dunajca, Plán manažmentu správneho územia povodia Visly, Aktualizácia*. Ministerstvo

cieľov RSV do roku 2027. Je to spôsobené najmä tým, že v rámci aktuálneho hodnotenia rizika boli dostupné nové a podrobnejšie údaje, napr. z vyhodnotenia chemického stavu ÚPzV, identifikácii významných trvalo vzostupných trendov koncentrácií znečisťujúcich látok v podzemných vodách a zvrátení VTVzT identifikovanom v predchádzajúcom hodnotení trendov v 2. PMP, a tým bolo možné znížiť neistotu a lepšie odhadnúť riziko nedosiahnutia environmentálnych cieľov RSV v útvaroch podzemných vôd na konci plánovacieho obdobia (v roku 2027).

Tab. 5.32 - Hodnotenie rizika nedosiahnutia environmentálnych cieľov RSV do roku 2027 v jednotlivých ÚPzV.

Zdroje znečistenia	Kombi	Bodové	Difúzne	Bodové	Difúzne	Difúzne	Difúzne	Difúzne	Difúzne	Kombi	Líniové			
Vážený faktor	2	3	3	1,5	2	2	2	0,5	0,25	0,25				
Kód ÚPzV	Hodnotenie rizika a chemického stavu	Trendy obsahu znečisťujúcich látok	Zraniteľnosť PzV	EZ z IS EZ a ZZ z IMZZ	Účinné (pesticídne) látky v POR	Priemyselné hnojivá	Odkanalizovanie sídiel	Ochranné pásma PzV a chránené územia	Zmeny klímy, počtu obyv. a využiv. krajiny	Interakcia PzV s povrchovými vodami	Bodovanie spolu (0,0 – 4,9; 5,0 – 10,0)	Hodnotenie rizika do roku 2027	Nedosiahnuté environmentálneho cieľa RSV do roku 2027	
SK1001000P	0,0	8,0	10,0	7,0	0,8	1,2	5,4	3,4	0,5	10,0	5,1	v riziku	1, 2	
SK200420FK	0,0	0,0	9,7	3,9	1,2	0,9	7,5	10,0	0,0	0,0	3,6	bez rizika	-	
SK200440KF	0,0	0,0	6,6	0,0	0,5	0,0	1,7	7,9	0,0	0,0	1,7	bez rizika	-	
SK2004700F	0,0	10,0	6,3	1,6	0,8	0,7	6,7	2,3	0,9	2,5	4,2	bez rizika	-	

Environmentálne ciele RSV pre podzemné vody:

1 – zabránenie alebo obmedzenie vstupu znečisťujúcich látok do podzemnej vody a zabránenie zhoršenia stavu útvaru podzemnej vody,

2 – zvrátenie akéhokoľvek významného a trvalo vzostupného trendu koncentrácie znečisťujúcej látky, ktorý je spôsobený ľudskou činnosťou, za účelom postupného zníženia znečistenia podzemnej vody.

EZ – environmentálna záťaž, IMZZ – Integrovaný monitoring zdrojov znečistenia, IS EZ – Informačný systém environmentálnych záťaží, POR – pripravok na ochranu rastlín, PzV – podzemná voda, ÚPzV – útvary podzemnej vody, ZZ – zdroj znečistenia

5.2.4.2 Kvantita podzemných vôd

Útvary podzemných vôd v riziku nedosiahnutia dobrého kvantitatívneho stavu predstavujú popri útvaroch podzemných vôd v zlom kvantitatívnom stave ďalšiu skupinu útvarov, u ktorých niektoré z testovacích kritérií I – IV (pozri kapitolu 5.2.4) síce zlý kvantitatívny stav nestanovilo jednoznačne, na druhej strane však výsledky ich hodnotenia vytvárajú predpoklad, že k zlému stavu potenciálne môže dôjsť do roku 2027.

Testovacie kritérium I – bilančné hodnotenie útvarov podzemných vôd

Do skupiny útvarov podzemných vôd v riziku nedosiahnutia dobrého kvantitatívneho stavu do roku 2027 na základe testovacieho kritéria I) boli zaradené tie útvary podzemných vôd, v ktorých percento využívania podzemnej vody v útvare prekročilo aspoň v jednom roku obdobia 2013 - 2017 hodnotu 55 % exploatacie z transformovaných využiteľných množstiev podzemnej vody a posúdenie presnosti stanovenia disponibilného potenciálu dokumentovalo vysoký podiel zdrojov podzemnej vody v kategóriách s nižšou zabezpečenosťou, a tým väčšiu mieru pravdepodobnosti, že dokumentovaný

potenciál podzemnej vody v klimaticky nepriaznivom období (období sucha) nemusí byť vo vyčíslenom množstve k dispozícii a môže výrazne narásť podiel využívania zdrojov podzemnej vody.

Do rizika nedosiahnutia dobrého kvantitatívneho stavu do roku 2027 na základe testovacieho kritéria Ia) bol zaradený útvar podzemnej vody SK200420FK – Puklinové a krasovo-puklinové podzemné vody severnej časti Kozích chrbtov. Podiel využívania v roku 2017 bol na úrovni 65,89 % (Obr. 5.11). Zaradenie tohto útvaru do kategórie v riziku bolo najmä z dôvodu narastajúceho trendu exploatácie podzemnej vody v útvare (kritérium Ic) a vyčíslených využiteľných množstiev len s nízkym stupňom zabezpečenia (kritérium Id, Obr. 5.14).

Testovacie kritérium II – hodnotenie existencie významných zostupných trendov hladiny podzemnej vody a výdatností prameňov

Zaradenie útvaru podzemnej vody do rizika nedosiahnutia dobrého kvantitatívneho stavu do roku 2027 na základe testovacieho kritéria II vychádzalo z výsledkov uvedených v správe (Bursa 2018)³¹⁸. Výsledné vyhodnotenie s ohľadom na rizikovosť útvaru podzemnej vody zohľadňovalo posúdenie počtu hodnotených objektov v rámci útvaru podzemnej vody a ich reprezentatívnosti, posúdenia významnosti exploatácie podzemnej vody (ako primárnej príčiny vzniku zostupného trendu) k celkovým transformovaným využiteľným množstvám podzemnej vody útvaru a posúdenia lokalizácie hodnotených pozorovacích objektov s dokumentovaným zostupným trendom k evidovaným lokalitám odberov podzemnej vody a možnosťou ich potenciálneho ovplyvnenia.

Do rizika nedosiahnutia dobrého kvantitatívneho stavu do roku 2027 na základe testovacieho kritéria II bol zaradený útvar podzemnej vody SK2004700F – Puklinové podzemné vody podtatranskej skupiny a flyšového pásma čiastkového povodia Dunajca a Popradu. Existencia významných zostupných trendov hladín podzemnej vody, resp. výdatností prameňov bola celkovo dokumentovaná pre parameter Hpriem, ktorý indikuje existenciu významného zostupného trendu počítanú z priemerných ročných hladín podzemnej vody, resp. výdatností prameňov. Hodnotených bolo 7 sond a 8 prameňov.

Testovacie kritérium III – hodnotenie vplyvu kvantity podzemných vôd na stav suchozemských ekosystémov závislých na podzemných vodách

Do kategórie v riziku nedosiahnutia dobrého kvantitatívneho stavu do roku 2027 na základe testovacieho kritéria III nebol zaradený žiaden útvar podzemnej vody.

Testovacie kritérium IV – hodnotenie vplyvu kvantity podzemných vôd na stav povrchových vôd

Do kategórie v riziku nedosiahnutia dobrého kvantitatívneho stavu do roku 2027 na základe testovacieho kritéria IV nebol zaradený žiaden útvar podzemnej vody.

Výsledné hodnotenie rizika nedosiahnutia dobrého kvantitatívneho stavu útvarov podzemných vôd do roku 2027

Na základe prepojenia parciálnych hodnotení, t. j. výsledkov testovacích kritérií I – IV, boli do rizika nedosiahnutia dobrého kvantitatívneho stavu do roku 2027 zaradené dva predkvartérne útvary podzemných vôd: SK200420FK – Puklinové a krasovo-puklinové podzemné vody severnej časti Kozích chrbtov s rozlohou 72,418 km² a SK2004700F – Puklinové podzemné vody podtatranskej skupiny a flyšového pásma čiastkového povodia Dunajca a Popradu s rozlohou 1707,204 km² (Tab. 5.33).

³¹⁸ Bursa, O., 2018. Aktualizované vyhodnotenie trendov kvantity a kvality podzemných vôd v útvarech podzemných vôd Slovenska obdobia 2007 - 2016. Štúdia 597-01-29718, Banská Bystrica: BURSA s.r.o. Dostupné z: <http://www.vuvh.sk/rsv2/default.aspx?pn=PDM>

Tab. 5.33 - Hodnotenie rizika nedosiahnutia dobrého kvantitatívneho stavu, resp. možného zhoršenia dobrého kvantitatívneho stavu útvarov podzemných vôd do roku 2027.

Kód ÚPzV	Test I Bilančné hodnotenie				Test II Trendy	Test III SEzPzV	Test IV Povrch. vody	Výsledné hodnotenie
	Ia)	Ib)	Ic)	Id)				
SK200420FK	v riziku		!	!				v riziku
SK2004700F					v riziku			v riziku

! – indikovaný významný dlhodobý nárastový trend odberov podzemnej vody (kritérium Ic),

! – indikovaný významný vysoký podiel využiteľných množstiev podzemnej vody s nízkou presnosťou stanovenia (kritérium Id).

SEzPzV – suchozemské ekosystémy závislé na podzemných vodách, ÚPzV – útvar podzemnej vody

5.3 Chránené územia

Monitorovaním chránených území sa sledujú:

- územia podľa § 5 ods. 1 písm. c) prvého až ôsmeho bodu vodného zákona³¹⁹,
- útvary povrchovej vody tvoriace chránené oblasti stanovišť a výskytu rastlinných druhov a živočíšnych druhov priamo závislých od vody podľa zákona č. 543/2002 Z. z. o ochrane prírody a krajiny³²⁰ v znení neskorších predpisov.

5.3.1 Územia s povrchovou vodou určenou na odber pre pitnú vodu

Podľa § 5 ods. 1 písm. c) vodného zákona je chráneným územím územie s povrchovou vodou určenou na odber pre pitnú vodu. Vodárskymi zdrojmi sú podľa § 7 ods. 1 vodného zákona vody v útvaroch povrchových vôd a v útvaroch podzemných vôd využívané na odbery pre pitnú vodu alebo využiteľné na zásobovanie obyvateľstva pre viac ako 50 osôb, alebo umožňujúce odber vôd na takýto účel v priemere väčšom ako 10 m³ za deň v pôvodnom stave alebo po ich úprave.

Sledovanie kvality vody odoberanej z vodárenského zdroja počas jej odberu, akumulácie, úpravy a dopravy k odberateľovi je povinný zabezpečiť podľa § 13 ods. 2 zákona č. 442/2002 Z. z. o verejných vodovodoch a verejných kanalizáciách a o zmene a doplnení zákona č. 276/2001 Z. z. o regulácii v sieťových odvetviach v znení neskorších predpisov vlastníkom verejného vodovodu podľa programu monitorovania a zistené hodnoty výsledkov odovzdávať príslušnému orgánu na ochranu zdravia a okresnému úradu.

Monitorovanie pitnej vody podľa programu monitorovania sa vykonáva pravidelne v celom systéme zásobovania pitnou vodou na účely preukázania zdravotnej bezpečnosti pitnej vody a získania informácií o jej kvalite. Program monitorovania overuje účinnosť opatrení zavedených na kontrolu ohrozenia zdravia ľudí a určuje najvhodnejšie opatrenia na jeho zmiernenie alebo odstránenie. Program monitorovania môže byť založený na manažmente rizík pri zásobovaní pitnou vodou.

Vlastník verejného vodovodu je povinný zverejňovať primerané a aktuálne výsledky monitorovania kvality pitnej vody na svojom webovom sídle.

Kontrola kvality pitnej vody (s účinnosťou od 1. apríla 2018) sa vykonáva v súlade s vyhláškou Ministerstva zdravotníctva Slovenskej republiky č. 247/2017 Z. z., ktorou sa ustanovujú podrobnosti o kvalite pitnej vody, kontrole kvality pitnej vody, programe monitorovania a manažmente rizík pri zásobovaní pitnou vodou v znení vyhlášky č. 97/2018 Z.z., ktorou sa mení a dopĺňa vyhláška Ministerstva zdravotníctva Slovenskej republiky č. 247/2017 Z.z., ktorou sa ustanovujú podrobnosti o kvalite pitnej vody, kontrole kvality pitnej vody, programe monitorovania a manažmente rizík pri zásobovaní pitnou vodou (úplná transpozícia smernice Komisie (EÚ) 2015/1787 zo 6. októbra 2015, ktorou sa menia prílohy II a III smernice Rady 98/83/ES o kvalite vody určenej na ľudskú spotrebu).

³¹⁹ Zákon z 13. mája 2004 o vodách a o zmene zákona Slovenskej národnej rady č. 372/1990 Zb. o priestupkoch v znení neskorších predpisov (vodný zákon), Z. z. č. 364/2004, 26.4.2004, s. 1-106. Dostupné z: <https://www.slov-lex.sk/pravne-predpisy/SK/ZZ/2004/364/20190102>

³²⁰ Zákon z 25. júna 2002 o ochrane prírody a krajiny, Z. z. č. 543/2002, 26.09.2002. Dostupné z: <https://www.slov-lex.sk/pravne-predpisy/SK/ZZ/2002/543/>

Dovtedy platné nariadenie vlády Slovenskej republiky č. 354/2006 Z. z., ktorým sa ustanovujú požiadavky na vodu určenú na ľudskú spotrebu a kontrolu kvality vody určenej na ľudskú spotrebu bolo zákonom č.150/2017 Z.z., ktorým sa mení a dopĺňa zákon č. 355/2007 Z. z. o ochrane, podpore a rozvoji verejného zdravia a o zmene a doplnení niektorých zákonov v znení neskorších predpisov a ktorým sa mení a dopĺňa zákon č. 442/2002 Z. z. o verejných vodovodoch a verejných kanalizáciách a o zmene a doplnení zákona č. 276/2001 Z. z. o regulácii v sieťových odvetviach v znení neskorších predpisov zrušené.

Úrady verejného zdravotníctva kontrolujú kvalitu pitnej vody u spotrebiteľa a prevádzkovateľa v celom verejnom vodovode. Informácie o kvalite pitnej vody vo verejnom vodovode v danom regióne môže poskytnúť jeho prevádzkovateľ, príslušný regionálny úrad verejného zdravotníctva alebo MŽP SR.

Výsledky kontroly kvality vody.

SR po prvýkrát podala na EK Správu o kvalite pitnej vody za roky 2005 až 2007 vo februári roku 2009. V roku 2012 bola zverejnená druhá správa za roky 2008 až 2010 a prvá správa za rok 2010 pre malé zásobované oblasti. V roku 2015 bola zverejnená tretia správa pre veľké zásobované oblasti za roky 2011 až 2013 a druhá správa za rok 2012 pre malé zásobované oblasti a v roku 2018 bola zverejnená štvrtá správa o kvalite pitnej vody vo veľkých zásobovaných oblastiach za roky 2014 – 2016 a informácie o kvalite pitnej vody v malých zásobovaných oblastiach v roku 2014.

Správy vypracovali Úrad verejného zdravotníctva SR a Výskumný ústav vodného hospodárstva z prevádzkových údajov vodárenských spoločností a z údajov monitorovania pitnej vody u spotrebiteľa orgánmi verejného zdravotníctva. Údaje o kvalite vody sa reportovali podľa veľkých zásobovaných oblastí (zásobujú viac ako 5000 obyvateľov) za všetky vyššie uvedené roky a podľa malých zásobovaných oblastí (zásobujú od 50 do 5000 obyvateľov) za roky 2010, 2012 a 2014.

Na základe údajov od prevádzkovateľov verejných vodovodov bolo v SR vytýčených:

- v roku 2005-2007: 94 veľkých zásobovaných oblastí,
- v roku 2008: 94 veľkých zásobovaných oblastí,
- v roku 2009: 96 veľkých zásobovaných oblastí,
- v roku 2010: 95 veľkých zásobovaných oblastí a 957 malých zásobovaných oblastí,
- v roku 2011: 96 veľkých zásobovaných oblastí,
- v roku 2012: 97 veľkých zásobovaných oblastí a 944 malých zásobovaných oblastí,
- v roku 2013: 97 veľkých zásobovaných oblastí,
- v roku 2014: 99 veľkých zásobovaných oblastí a 924 malých zásobovaných oblastí,
- v roku 2015: 99 veľkých zásobovaných oblastí,
- v roku 2016: 100 veľkých zásobovaných oblastí.

Kvalita pitnej vody vo veľkých zásobovaných oblastiach bola v rokoch 2014, 2015 a 2016 na vysokej úrovni, k čomu prispieva aj fakt, že v SR približne 84 % dodávanej pitnej vody pochádza z podzemných zdrojov, ktoré sú vysoko kvalitné a menej náchylné na znečistenie. Najčastejšie prekračovaným ukazovateľom na Slovensku je každoročne železo, ktoré sa do pitnej vody môže dostať z geologického podložia, z použitia železitých koagulantov v procese úpravy pitnej vody alebo z korózie materiálov použitých v rozvodnej sieti. Zvýšené koncentrácie železa nepredstavujú riziko pre zdravie ľudí. Medzná hodnota železa 0,2 mg/l bola stanovená Smernicou Rady 98/83/EC o kvalite vody určenej na ľudskú spotrebu z dôvodu ovplyvnenia senzorických vlastností pitnej vody.

Kvalita pitnej vody v malých zásobovaných oblastiach bola taktiež na vysokej úrovni. Najčastejšie prekračované ukazovatele v malých zásobovaných oblastiach počas roka 2014 boli:

- koliformné baktérie 4,38 % prekročených vzoriek
- železo 2,93 % prekročených vzoriek
- Enterokoky 2,68 % prekročených vzoriek
- Escherichia coli 2,22 prekročených vzoriek
- mangán 2,18 % prekročených vzoriek

V prípade ostatných ukazovateľov nebol preukázaný nesúlad s limitnými hodnotami, alebo došlo k prekročeniu menej ako 2 % z celkového množstva vyšetrených vzoriek.

Správy sú dostupné na webovom sídle Slovenskej agentúry životného prostredia:

<http://old.sazp.sk/public/index/go.php?id=1167&idl=1167&idf=694&lang=sk>

<http://old.sazp.sk/public/index/go.php?id=1167&idl=1167&idf=904&lang=sk>

<http://old.sazp.sk/public/index/go.php?id=1167&idl=1167&idf=1160&lang=sk>

<http://old.sazp.sk/public/index/go.php?id=1167&idl=1167&idf=1269&lang=sk>

<http://cdr.eionet.europa.eu/sk/eu/dwd/>.

Informácie o pitnej vode a jej kvalite na Slovensku sú každoročne zverejňované aj na webovom sídle Úradu verejného zdravotníctva Slovenskej republiky³²¹.

5.3.2 Územia s vodou určenou na kúpanie

Voda určená na kúpanie je v zmysle zákona č. 355/2007 Z. z. o ochrane, podpore a rozvoji verejného zdravia a o zmene a doplnení niektorých zákonov v znení neskorších predpisov akákoľvek povrchová voda, ktorú využíva veľký počet kúpajúcich sa a nebol pre ňu vydaný trvalý zákaz kúpania alebo trvalé odporúčanie nekúpať sa.

Slovenská republika má v súlade s § 8 zákona č. 364/2004 Z. z. o vodách v znení neskorších predpisov vyhlásených 32 lokalít za vody určené na kúpanie. V SÚP Visla/v čiastkovom povodí Dunajec a Poprad nie je lokalizovaná žiadna z nich.

Monitorovanie vôd určených na kúpanie je v kompetencii orgánov verejného zdravotníctva. Zoznam vôd určených na kúpanie je každoročne aktualizovaný pred začiatkom kúpaciej sezóny, ktorá začína spravidla 15. júna. Ukazovatele a frekvencia monitorovania sú uvedené vo Vyhláske Ministerstva zdravotníctva SR č. 309/2012 Z. z. o požiadavkách na vodu určenú na kúpanie v znení vyhlášky č. 397/2013 Z. z.. Požiadavky na kvalitu vody, kontrolu kvality vody a o požiadavkách na prevádzku, vybavenie prevádzkových plôch, priestorov a zariadení na prírodnom kúpalisku a na umelom kúpalisku sú uvedené vo Vyhláske Ministerstva zdravotníctva SR č. 308/2012 Z. z.

Informácie o stave vôd určených na kúpanie sú sprístupňované verejnosti prostredníctvom webových sídiel RÚVZ a ÚVZ SR a *Informačného systému o kúpaliskách a kvalite vody na kúpanie*³²².

5.3.3 Územia s povrchovou vodou vhodnou pre život a reprodukciu pôvodných druhov rýb

Povrchové vody určené ako vody vhodné pre život a reprodukciu pôvodných druhov rýb musia spĺňať požiadavky určené v prílohe č. 2 časť C nariadenia vlády č. 269/2010 Z. z. v znení neskorších predpisov. Pre monitorovanie v období rokov 2013-2018 sa využili odberové miesta zvolené pre iné účely, ktorými sa doplnili ukazovatele požadované na hodnotenie kvality vody vhodnej pre život a reprodukciu pôvodných druhov rýb. Kvalita vody pre tento účel nebola vyhodnotená.

Povrchové vody určené ako vody vhodné pre život a reprodukciu pôvodných druhov rýb sú všetky vymedzené vodné útvary povrchových vôd, nakoľko základným environmentálnym cieľom je dosiahnutie dobrého stavu vôd. Na zistenie stavu povrchových vôd sa ako jeden z biologických prvkov kvality monitoruje a hodnotí aj spoločenstvo rýb.

V období rokov 2013-2018 bolo spoločenstvo rýb monitorované v SÚP Visly v 4 vodných útvaroch, z nich 3 vodné útvary poukázali na dobrý ekologický stav na základe ichtyocenózy. Jeden vodný útvar (Poprad - SKP0006) bol hodnotený na základe rýb ako priemerný ekologický stav.

³²¹ Dostupné z:

http://www.uvzsr.sk/index.php?option=com_content&view=category&layout=blog&id=156&Itemid=65

³²² Dostupné na www.uvzsr.sk

5.3.4 Referenčné lokality

Referenčné lokality sú ustanovené § 5 ods. 1 písm. c) vodného zákona³²³ ako chránené územia a zahŕňajú ľudskou činnosťou minimálne ovplyvnené oblasti (úseky). Posledný súpis referenčných lokalít (Bartík, Hudáková, Haviar 2011)³²⁴ uvádza pre celé Slovensko 101 referenčných (RL) alebo najlepších dostupných lokalít (BA) pre daný typ útvaru povrchovej vody, prípadne lokalít ktoré dosiaľ nemali pridelený status referenčnej lokality, nakoľko išlo v danom čase o lokality novo navrhnuté. Z uvedených lokalít patrí 8 do povodia Visly. Sledovanie týchto úsekov sa v období rokov 2013-2018 uskutočňovalo v rámci základného monitorovania povrchových vôd. V povodí Visly bola v roku 2016 monitorovaná 1 referenčná lokalita, v roku 2017 1 lokalita, navrhovaná za referenčnú a v roku 2018 boli monitorované 2 lokality – 1 referenčná a 1 z kategórie najlepšie dostupných.

V uvedených lokalitách sa sledovali vybrané relevantné biologické prvky kvality (bentické bezstavovce, fytoENTOS, makrofyty), fyzikálno-chemické prvky kvality, hydromorfologické prvky kvality a ťažké kovy. Frekvencia sledovania bola v súlade s požiadavkami platnej legislatívy³²⁵ (makrofyty, fytoENTOS a bentické bezstavovce – 1x ročne; fyzikálno-chemické prvky kvality a ťažké kovy 12 x ročne). Na základe získaných výsledkov bol na sledovaných lokalitách vyhodnotený ekologický stav a pre hodnotenie ťažkých kovov boli použité limitné hodnoty pre hodnotenie chemického stavu vôd. Hodnotenie ekologického a chemického stavu povrchových vôd je podrobnejšie popísané v kapitolách 5.1.3.1. a 5.1.4.1.

Tab. 5.34 - Výsledky hodnotenia referenčných lokalít v období rokov 2013 - 2018

RL/BA	Kód VÚ	Tok	Názov lokality	R km	Typ	Rok	ES	CHS (ťažké kovy)
RL	SKC0002	Biela voda 3	Bielovodská dolina, Úplazy pod	14,6	K4M	2017	1	D
RL	SKC0010	Javorinka	Tatr. Javorina, Horáren pod Muráňom	10,6	K4M	2018	1	D
RL	SKP0015	Jakubianka	Jakubany nad	10,0	K3M	2016	2	D
BA	SKP0038	Biela 1	Monkova dolina	25,4	K4M	2018	2	D

Vysvetlivky: RL - referenčná lokalita, BA - najlepšie dostupná lokalita ("best available"), VÚ - vodný útvar, R km - riečny kilometer, ES - ekologický stav, CHS - chemický stav, D – dobrý chemický stav

Na základe výsledkov (Tab. 5.34) hodnotenia možno konštatovať, že na sledovanej referenčnej lokalite na toku Javorinka bol zaznamenaný veľmi dobrý ekologický stav, čo svedčí o zachovalosti tejto lokality. Všetky sledované parametre chemického stavu tiež spĺňali požadované environmentálne normy kvality pre dosiahnutie dobrého chemického stavu. Rovnako tomu bolo na lokalite na toku Biela voda 3, čím bolo potvrdené jej zaradenie medzi referenčné lokality. Na referenčnej lokalite na toku Jakubianka a na lokalite na toku Biela 1 v Monkovej doline, ktorá bola zaradená medzi najlepšie dostupné, bol zistený dobrý ekologický stav. V oboch prípadoch sledované parametre chemického stavu spĺňali požadované environmentálne normy kvality.

5.3.5 Oblasti citlivé na živiny vrátane oblastí ustanovených ako zraniteľné podľa smernice 91/676 EHS a oblasti ustanovené ako citlivé oblasti podľa smernice 91/271/EHS

³²³ Zákon z 13. mája 2004 o vodách a o zmene zákona Slovenskej národnej rady č. 372/1990 Zb. o priestupkoch v znení neskorších predpisov (vodný zákon), Z. z. č. 364/2004, 26.4.2004, s. 1-106. Dostupné z: <https://www.slov-lex.sk/pravne-predpisy/SK/ZZ/2004/364/20190102>

³²⁴ Bartík, I., Hudáková, K., Haviar, M., 2011. Katalóg typov povrchovej vody SR: referenčné lokality. Správa. Bratislava: Slovenský hydrometeorologický ústav, Výskumný ústav vodného hospodárstva.

³²⁵ Vyhláška Ministerstva pôdohospodárstva, životného prostredia a regionálneho rozvoja Slovenskej republiky zo 14. októbra 2010 o vykonaní niektorých ustanovení vodného zákona, Z. z. č. 418/2010, 14.10.2010, dostupné z: <https://www.slov-lex.sk/pravne-predpisy/SK/ZZ/2010/418/20160715>

5.3.5.1 Citlivé oblasti

Vymedzenie citlivých oblastí vyplýva z implementácie smernice Rady 91/271/EHS o čistení komunálnych odpadových vôd³²⁶. Cieľom vymedzení citlivých oblastí je zníženie znečistenia povrchových vôd živinami prostredníctvom zvýšených nárokov na čistenie odpadových vôd z aglomerácií a agropotravinárskeho priemyslu. Čistiarne odpadových vôd (ČOV) aglomerácií nad 10 000 ekvivalentných obyvateľov v citlivých oblastiach musia mať zabezpečené zvýšené odstraňovanie dusíka a fosforu alebo je potrebné dosiahnuť celkové 75 % odstránenie fosforu a dusíka v citlivej oblasti zo všetkých ČOV. Nariadením vlády SR č. 617/2004 Z. z.³²⁷ (aktualizované v roku 2017 nariadením vlády SR č. 174/2017 Z. z.³²⁸), ktorým sa ustanovujú citlivé oblasti a zraniteľné oblasti, sa za citlivé oblasti podľa § 33 vodného zákona³²⁹ ustanovujú všetky vodné útvary povrchových vôd na území Slovenskej republiky. Na monitorovanie povrchových vôd v citlivých oblastiach neboli špecifikované zvýšené nároky nad rámec monitorovania kvality povrchových vôd pre účely vyhodnotenia stavu vôd, ktoré je podrobne uvedené v kapitole 5.1.1.

5.3.5.2 Zraniteľné oblasti

Jednou zo základných požiadaviek smernice Rady 91/676/EHS o ochrane vôd pred znečistením dusičnanmi z poľnohospodárskych zdrojov, tzv. dusičnanová smernica³³⁰ je aj vymedzenie a pravidelná revízia zraniteľných oblastí. Zraniteľné oblasti boli v SR 1-krát vymedzené v roku 2003 nariadením vlády SR č. 249/2003 Z. z., ktoré bolo neskôr nahradené nariadením vlády SR č. 617/2004 Z. z.³²⁷ s účinnosťou od 1. januára 2005. V nasledujúcich rokoch boli v SR realizované viaceré aktivity spojené s revíziou zraniteľných oblastí, pričom ku konečnému prehodnoteniu zraniteľných oblastí došlo v roku 2016. Následne na to bolo aktualizované vymedzenie zraniteľných oblastí prijaté s platnosťou a účinnosťou od 1. 7. 2017 nariadením vlády SR č. 174/2017 Z. z.³²⁸.

Výsledkom revízie zraniteľných oblastí v roku 2016 bolo, že v porovnaní s počtom 1 561 obcí, ktoré vstúpili do revízie v roku 2016, a ktoré podľa administratívneho členenia SR platného pre rok 2016 zodpovedali počtu 1 524 obcí (uvedených v prílohe č. 1 nariadenia vlády SR č. 617/2004 Z. z.³²⁷), sa celkový počet obcí reprezentujúcich zraniteľné oblasti znížil o 217 obcí na 1 344 obcí a plocha poľnohospodárskej pôdy v zraniteľných oblastiach klesla o 698,03 km² z pôvodných 13 684,65 km² na 12 986,62 km², pričom rozloha poľnohospodárskej pôdy v zraniteľných oblastiach v súčasnosti predstavuje 65,8 % z celkovej využívannej poľnohospodárskej pôdy v SR. Hlavným dôvodom pre vyradenie obcí boli najmä dokumentované veľmi nízke koncentrácie dusičnanov (< 25 mg.l⁻¹) v monitorovacích objektoch podzemných vôd, ktoré navyše vykazovali klesajúci alebo stabilný, prípadne len mierne rastúci trend koncentrácií dusičnanov v hodnotenej zraniteľnej oblasti a splňali všetky kritériá v súlade s metodikou revízie zraniteľných oblastí.^{331,332}

³²⁶ Smernica Rady 91/271/EHS z 21. mája 1991 o čistení komunálnych odpadových vôd, Ú. v. L 135, 30.05.1991, s. 26-38. Dostupné z: <https://eur-lex.europa.eu/legal-content/SK/TXT/?uri=celex:31991L0271>

³²⁷ Nariadenie vlády Slovenskej republiky z 27. októbra 2004, ktorým sa ustanovujú citlivé oblasti a zraniteľné oblasti, Z. z. č. 617/2004, 27.10.2004, predpis bol zrušený predpisom 174/2017 Z. z.), s. 1-26. Dostupné z: <https://www.slov-lex.sk/pravne-predpisy/SK/ZZ/2004/617/20050101>

³²⁸ Nariadenie vlády Slovenskej republiky z 21. júna 2017, ktorým sa ustanovujú citlivé oblasti a zraniteľné oblasti, Z. z. č. 174/2017, 21.6.2017, s. 1-35. Dostupné z: <https://www.slov-lex.sk/pravne-predpisy/SK/ZZ/2017/174/20170701>

³²⁹ Zákon z 13. mája 2004 o vodách a o zmene zákona Slovenskej národnej rady č. 372/1990 Zb. o priestupkoch v znení neskorších predpisov (vodný zákon), Z. z. č. 364/2004, 26.4.2004, s. 1-106. Dostupné z: <https://www.slov-lex.sk/pravne-predpisy/SK/ZZ/2004/364/20200409>

³³⁰ Smernica Rady 91/676/EHS z 12. decembra 1991 o ochrane vôd pred znečistením dusičnanmi z poľnohospodárskych zdrojov, Ú. v. L 375/1, 31.12.1991, s. 68-77. Dostupné z: <https://eur-lex.europa.eu/legal-content/SK/TXT/?uri=CELEX%3A31991L0676>

³³¹ Ministerstvo životného prostredia Slovenskej republiky, Výskumný ústav vodného hospodárstva, 2017. *Oznámenie o vykonaní revízie zraniteľných oblastí v Slovenskej republike v súlade s článkom 3 smernice Rady 91/676/EHS o ochrane vôd pred znečistením dusičnanmi z poľnohospodárskych zdrojov.*

³³² Cibulka, R., A. Patschová, A. Májovská, E. Rajczyková a kol., 2016. *Revízia zraniteľných oblastí pre smernicu Rady 91/676/EHS.* Bratislava: Výskumný ústav vodného hospodárstva.

Nariadenie vlády SR č.174/2017 Z. z.³³³ bolo 2. marca 2022 novelizované nariadením vlády SR č. 62/2022 Z. z.³³⁴. Vymedzenie zraniteľných oblastí účinné v období od 15. 3. 2022 do 30. 6. 2022 zohľadňuje vyradenie obcí zo zraniteľných oblastí na základe revízie zraniteľných oblastí uskutočnenej v roku 2020³³⁵ a zahŕňa 1 223 obcí. Vymedzenie zraniteľných oblastí, ktoré bude v rámci nariadenia vlády SR č. 62/2022 Z. z. účinné od 1. 7. 2022 zohľadňuje už aj zaradenie nových obcí do zraniteľných oblastí na základe uvedenej revízie a obsahuje pozemky alebo ich časti v 1 395 obciach, ktorých poľnohospodárske využitie je upravené podmienkami a obmedzeniami podľa § 35 zákona č. 364/2004 Z. z. v znení neskorších predpisov (vodný zákon)³³⁶ a § 10b a § 10c zákona č. 136/2000 Z. z. o hnojivách v znení neskorších predpisov³³⁷. (Takto novelizované zraniteľné oblasti neboli ešte použité v tejto aktualizácii plánu manažmentu SÚP Visly, pretože zvolené vyhodnocovacie obdobie pre 3. cyklus PMP je obdobie 2013 - 2018. Bude sa s nimi pracovať pri aktualizácii PMP v nasledujúcom plánovacom období.)

Monitorovanie podzemných vôd v zraniteľných oblastiach vo vzťahu k znečisteniu dusičnanmi je v kompetencii Výskumného ústavu vodného hospodárstva (VÚVH) a uskutočňuje sa v zmysle požiadaviek vyplývajúcich zo smernice Rady 91/676/EHS³³⁰. Okrem dusičnanov sú sledované aj ostatné dusíkaté látky, ako sú dusitany a amónne ióny.

Monitorovanie podzemných vôd sa uskutočňuje v zraniteľných oblastiach (od roku 2017 aj mimo zraniteľné oblasti), ktoré podľa nariadenia vlády SR č. 617/2004 Z. z.³²⁷ (aktualizované v roku 2017 nariadením vlády SR č. 174/2017 Z. z.³²⁸), predstavujú pozemky poľnohospodársky využívané v katastrálnych územiach 1 524 obcí (z toho 1 obec v SÚP Visly), resp. od 1. 7. 2017 v katastrálnych územiach 1 344 obcí (z toho 2 obce v SÚP Visly). Účelová monitorovacia sieť je budovaná tak, aby zohľadňovala nasledovné kritériá:

- reprezentatívnosť z hľadiska poľnohospodárskeho využitia krajiny,
- dostupnosť objektu v rozličných meteorologických podmienkach,
- minimalizáciu vplyvu bodových zdrojov znečistenia z iných ako poľnohospodárskych zdrojov,
- smer prúdenia podzemných vôd.

Účelom monitorovania dusíkatých látok je sledovanie dopadov poľnohospodárskej činnosti na kvalitu podzemných vôd a vyhodnocovanie účinku navrhnutých a realizovaných opatrení, ktorých cieľom je chrániť vody pred znečistením spôsobeným poľnohospodárskou činnosťou a určenie pôvodu dusíka.

Účelové monitorovanie dusíkatých látok v zraniteľných oblastiach vôd v správnom území povodia Visly v období 2013 - 2018 sa vykonávalo v 1 objekte účelovej monitorovacej siete VÚVH v obci Spišská Belá, ktorý je lokalizovaný v kvartérom útvare podzemnej vody SK1001000P – Medzizrnové podzemné vody kvartérnych náplavov Dunajca a Popradu a ich prítokov. Účelové monitorovanie dusíkatých látok realizované VÚVH sa uskutočňovalo v súlade so schváleným Rámcovým programom monitorovania stavu vôd na roky 2010 - 2015 (MŽP SR 2009)³³⁸ a Rámcovým programom monitorovania vôd

³³³ Nariadenie vlády Slovenskej republiky z 21. júna 2017, ktorým sa ustanovujú citlivé oblasti a zraniteľné oblasti, Z. z. č. 174/2017, 21.6.2017, s. 1-35. Dostupné z: <https://www.slov-lex.sk/pravne-predpisy/SK/ZZ/2017/174/20170701>

³³⁴ Nariadenie vlády Slovenskej republiky z 2. marca 2022, ktorým sa mení nariadenie vlády Slovenskej republiky č. 174/2017 Z. z., ktorým sa ustanovujú citlivé oblasti a zraniteľné oblasti, Z. z. č. 62/2022, s 1-4. Dostupné z: <https://www.slov-lex.sk/pravne-predpisy/SK/ZZ/2022/62/20220315>

³³⁵ Cibulka, R., A. Májovská, E. Rajczyková, a kol., 2020. *Revízia zraniteľných oblastí pre smernicu Rady 91/676/EHS*. Bratislava: Výskumný ústav vodného hospodárstva. Dostupné z: <http://www.vuvh.sk/?lid=51>

³³⁶ Zákon z 13. mája 2004 o vodách a o zmene zákona Slovenskej národnej rady č. 372/1990 Zb. o priestupkoch v znení neskorších predpisov (vodný zákon), Z. z. č. 364/2004, 24.6.2004, s. 1-106. Dostupné z: <https://www.slov-lex.sk/pravne-predpisy/SK/ZZ/2004/364/20200409>

³³⁷ Zákon zo 17. marca 2000 o hnojivách, Z. z. č. 136/2000, 17. 3. 2000, s. 1-32. Dostupné z: <https://www.slov-lex.sk/pravne-predpisy/SK/ZZ/2000/136/20190101>

³³⁸ Ministerstvo životného prostredia Slovenskej Republiky, 2009. *Rámcový program monitorovania stavu vôd na roky 2010 - 2015*. Dostupné z: <http://www.shmu.sk/sk/?page=1535>

Slovenska na obdobie rokov 2016 - 2021 (MŽP SR 2015)³³⁹ a jeho dodatkoch pre jednotlivé roky 2013, 2014, 2015³⁴⁰ a 2017 a 2018³⁴¹.

Sledované ukazovatele účelového monitorovania dusíkatých látok v podzemných vodách sú uvedené v Tab. 5.35. Terénne ukazovatele sa zaznamenávajú pri každom odbere vzorky. Frekvencia monitorovania dusíkatých látok v rokoch 2013 - 2015 bola 2-krát ročne (na jar a na jeseň). Od roku 2016 sa dusíkaté látky monitorovali 4-krát ročne v priebehu celého roka. Frekvencia a obdobie účelového monitorovania dusíkatých látok v zraniteľnej oblasti v rokoch 2013 - 2018 je uvedená v Tab. 5.36.

Tab. 5.35 - Sledované ukazovatele účelového monitorovania dusíkatých látok v podzemných vodách v zraniteľnej oblasti v SÚP Visly v rokoch 2013 - 2018.

Skupina ukazovateľov	Ukazovatele
Terénne merania	hladina podzemnej vody, hĺbka vrtu, pH, vodivosť pri 25 °C, koncentrácia rozpusteného kyslíka (pri odbere izotopov dusíka), teplota vody, teplota vzduchu, pach, zákal
Dusíkaté látky	dusičnany, dusitany, amónne ióny

Tab. 5.36 - Frekvencia a obdobie účelového monitorovania dusíkatých látok v podzemných vodách v zraniteľnej oblasti v SÚP Visly v rokoch 2013 - 2018.

Monitorovací objekt	Frekvencia	Čas odberu
Účelová monitorovacia sieť VÚVH	2x / rok (2013 - 2015)	jar, jeseň
	4x / rok (2016 - 2018)	jar, leto, jeseň, zima

Prehľad uskutočnených odberov vzoriek podzemných vôd, meraní terénnych ukazovateľov a analýz dusíkatých látok účelového monitorovania dusíkatých látok v zraniteľnej oblasti v období 2013 - 2018 je uvedený v Tab. 5.37.

Tab. 5.37 - Počet odberov vzoriek a ukazovateľov účelového monitorovania podzemných vôd v SÚP Visly v rokoch 2013 - 2018.

Monitorovanie	2013	2014	2015	2016	2017	2018
Počet odberov vzoriek	2	2	2	4	4	4
Počet meraní – terénne ukazovatele	12	12	12	27	28	35
Počet analýz – laboratórne ukazovatele	6	6	6	11	12	12
Počet meraní/analýz spolu	18	18	18	38	40	47

Metódy vzorkovania a merania základných parametrov použité pri realizácii programov monitorovania vychádzajú z presne definovaných postupov. Kvalita odberov vzoriek je zabezpečená splnením požiadaviek akreditácie podľa normy STN Všeobecné požiadavky na kompetentnosť skúšobných a kalibračných laboratórií (ISO/IEC 17025:2017)³⁴². Odbery vzoriek podzemných vôd a merania terénnych parametrov in situ sa vykonávajú podľa pracovných postupov akreditovaného Skúšobného laboratória Kvalita vody a spĺňajú požiadavky definované platnými technickými normami Slovenskej republiky a Európskej únie.

³³⁹ Ministerstvo životného prostredia Slovenskej Republiky, 2015. *Rámcový program monitorovania vôd Slovenska na obdobie rokov 2016 - 2021*. Bratislava: Ministerstvo životného prostredia Slovenskej Republiky. Dostupné z: <https://www.vuvh.sk/rsv2/default.aspx?pn=RPMV2PO>

³⁴⁰ Ministerstvo životného prostredia Slovenskej Republiky, 2012, 2014 a 2015. *Program monitorovania vôd na rok 2013, 2014 a 2015*. Bratislava: Ministerstvo životného prostredia Slovenskej Republiky.

³⁴¹ Ministerstvo životného prostredia Slovenskej Republiky, 2016 a 2017. *Dodatok k Rámcovému programu monitorovania vôd Slovenska na obdobie rokov 2016 - 2021 na rok 2017 a 2018*. Ministerstvo životného prostredia Slovenskej Republiky. Dostupné z: <https://www.vuvh.sk/rsv2/default.aspx?pn=RPMV2PO>

³⁴² ISO/IEC 17025:2017. Všeobecné požiadavky na kompetentnosť skúšobných a kalibračných laboratórií (ISO/IEC 17025: 2017) 1.12.2018.

Lokalizácia pozorovacieho objektu účelového monitorovania podzemných vôd v zraniteľnej oblasti je uvedená v [mapovej prílohe 5.2b](#).

5.3.6 Chránené územia vrátane európskej sústavy chránených území (Natura 2000)

Monitorovanie a stav chránených území vrátane európskej sústavy chránených území Natura 2000

Chránené územia v zmysle bodu 9 písm. c) ods. 1 § 5 vodného zákona³⁴³ sú uvedené v § 17 zákona č. 543/2002 Z. z. o ochrane prírody a krajiny³⁴⁴ v znení neskorších predpisov. Za chránené územia sa vyhlasujú lokality, na ktorých sa nachádzajú biotopy európskeho významu a biotopy národného významu, biotopy druhov európskeho významu, biotopy druhov národného významu a biotopy vtákov vrátane sťahovavých druhov, na ktorých ochranu sa tieto chránené územia vyhlasujú. Predmetom monitorovania v týchto územiach sú biotopy a druhy európskeho významu, toto sledovanie zastrešuje Štátna ochrana prírody Slovenskej republiky (ŠOP SR). Monitoring biotopov a druhov je realizovaný zamestnancami ŠOP SR a ďalšími odborníkmi podľa štandardizovaných metodík, boli tiež zriadené dve koordinačné rady zostavené zo zástupcov všetkých relevantných inštitúcií.

Požiadavky na špecifické monitorovanie kvality vôd zo strany ŠOP SR v období 2013 -2018 neboli nárokované.

V oblasti monitorovania druhov a biotopov európskeho významu bol v predchádzajúcom období dosiahnutý významný pokrok. Od roku 2013 sa začal realizovať systematický monitoring tak, aby spĺňal všetky kritériá a zbieral údaje o určených biotopoch a druhoch európskeho významu vyskytujúcich sa na Slovensku. Pre zavedenie zberu údajov z tohto monitoringu na Slovensku bol vytvorený Komplexný informačný a monitorovací systém (KIMS)³⁴⁵ s prepojením na reporting stavu druhov a biotopov v zmysle smernice o biotopoch, ktorého verejná časť je dostupná na portáli www.biomonitoring.sk.

V apríli 2019 bola predložená Európskej komisii správa o stave biotopov a druhov európskeho významu³⁴⁶ podľa čl. 17 smernice o biotopoch³⁴⁷ (za obdobie 2013-2018) a v júli 2019 bola Európskej komisii predložená správa o stave vtákov podľa čl. 12 smernice o vtácoch. Doteraz predložené správy SR na Európsku komisiu sú dostupné na portáli Európskej environmentálnej agentúry³⁴⁸.

Nová 6-ročná správa za roky 2013 –2018 vychádzala predovšetkým z údajov KIMS, vďaka ktorým sa významne znížil počet neznámych hodnotení stavu biotopov a druhov európskeho významu. Porovnanie stavu biotopov a druhov európskeho významu medzi reportingovými obdobiami 2007-2019 je uvedené v tabuľke Tab. 5.63.

Tab. 5.38 - Porovnanie stavu biotopov a druhov eur. významu medzi reportingovými obdobiami 2009-2019

Rok hodnotenia	Biotopy				Druhy			
	FV	XX	U1	U2	FV	XX	U1	U2
2007	30	11	48	13	52	103	100	65
2013	39	6	44	12	63	60	130	63
2019	38	2	51	10	76	6	174	70

³⁴³ Zákon z 13. mája 2004 o vodách a o zmene zákona Slovenskej národnej rady č. 372/1990 Zb. o priestupkoch v znení neskorších predpisov (vodný zákon), Z. z. č. 364/2004, 26.4.2004, s. 1-106. Dostupné z: <https://www.slov-lex.sk/pravne-predpisy/SK/ZZ/2004/364/20190102>

³⁴⁴ Zákon z 25. júna 2002 o ochrane prírody a krajiny, Z. z. č. 543/2002, 26.09.2002. Dostupné z: <https://www.slov-lex.sk/pravne-predpisy/SK/ZZ/2002/543/>

³⁴⁵ Dostupné z: <http://www.biomonitoring.sk/>

³⁴⁶ Dostupné z: http://www.sopsr.sk/natura/dokumenty/Monografia_reporting_art17_2013_2018.pdf

³⁴⁷ Smernica Rady 92/43/EHS z 21. mája 1992 o ochrane prirodzených biotopov a voľne žijúcich živočíchov a rastlín, Ú. v. L 206/7, 22.7.1992, s. 102-145. Dostupné z: <https://eur-lex.europa.eu/legal-content/SK/TXT/?uri=celex%3A31992L0043>

³⁴⁸ Dostupné z: <https://cdr.eionet.europa.eu/Converters/sk/eu/art17/envxnpda/>

Vysvetlivky: *FV*-priaznivý, *XX*-neznámy, *U1*-nepriaznivý-nevyhovujúci, *U2*-nepriaznivý-zlý

Zdroj: ŠOP

Zavedeným systematickým monitoringom biotopov a druhov, realizovaným ŠOP SR a špecialistami na jednotlivé biotopy/druhy alebo skupiny druhov sa zvýšila kvalita, kvantita, podrobnosť a presnosť údajov, ktoré boli podkladom pre vypracovanie správy o stave biotopov a druhov podľa čl. 17 smernice o biotopoch³⁴⁹.

Percentuálne hodnotenie zmien v hodnotení stavov biotopov a druhov medzi dvomi reportingovými periodami (2007-2013 a 2013-2019) a percentá všetkých zmien, kde zmena bola označená ako skutočná zmena stavu v realite a nielen na základe lepších poznatkov, je uvedené v Tab. 5.64.

Tab. 5.39 - Zmeny v hodnotení stavov biotopov a druhov

	Druhy	Biotopy
Zmenené hodnotenia (v %)	50,79	23,76
Zmeny hodnotené ako skutočné zmeny (v %)	0,30	0,99

Zdroj: ŠOP SR

Správa o stave biotopov a druhov európskeho významu za obdobie rokov 2013-2018 v Slovenskej republike je dostupná na webovej stránke³⁵⁰.

³⁴⁹ Smernica Rady 92/43/EHS z 21. mája 1992 o ochrane prirodzených biotopov a voľne žijúcich živočíchov a rastlín, Ú. v. L 206/7, 22.7.1992, s. 102-145. Dostupné z: <https://eur-lex.europa.eu/legal-content/SK/TXT/?uri=celex%3A31992L0043>

³⁵⁰ Dostupné z: http://www.sopsr.sk/natura/dokumenty/Monografia_reporting_art17_2013_2018.pdf

6 Environmentálne ciele a výnimky

Táto kapitola obsahuje popis environmentálnych cieľov a výnimiek, ktoré sú neoddeliteľnou súčasťou environmentálnych cieľov stanovených podľa článku 4 RSV. Oba tieto inštitúty sú odvodené od rámcových požiadaviek RSV a návodov pre ich aplikáciu³⁵¹, ktoré boli vypracované v rámci spoločnej implementačnej stratégie EÚ. Jednoznačný postup na stanovenie cieľov a výnimiek nie je definovaný ani RSV ani iným predpisom. Environmentálne ciele a výnimky zohľadňujú regionálne špecifiká, dostupnosť údajov a poznatkov o účinnosti navrhovaných opatrení

6.1 Environmentálne ciele

Environmentálne ciele RSV sú jadrom legislatívy EÚ, ktoré umožňujú dlhodobu udržateľnú vodnú hospodárstvo na báze vysokej úrovne ochrany vodného prostredia. Rámcová smernica o vode transponovaná do zákona o vodách vyžaduje dosiahnutie environmentálnych cieľov do roku 2015, resp. do roku 2021, najneskôr do roku 2027 pre:

- útvary povrchovej vody,
- útvary podzemnej vody,
- chránené územia závislé na vode.

6.1.1 Environmentálne ciele pre útvary povrchovej vody

Environmentálnym cieľom pre útvary povrchovej vody je vykonanie opatrení na:

- a) zabránenie zhoršeniu stavu útvarov povrchovej vody,
- b) ochranu, zlepšovanie a obnovovanie útvarov povrchovej vody s cieľom dosiahnuť dobrý stav povrchových vôd do 22. decembra 2015 resp. 2021, najneskôr do roku 2027,
- c) ochranu a zlepšovanie umelých a výrazne zmenených útvarov povrchových vôd s cieľom dosiahnuť dobrý ekologický potenciál a dobrý chemický stav do 22. Decembra 2015 resp. 2021,
- d) postupné znižovanie znečisťovania prioritnými látkami a zastavenie alebo postupné ukončenie emisií, vypúšťania a únikov prioritných nebezpečných látok.

Dosiahnutie dobrého stavu pre povrchové vody znamená dosiahnutie dobrého ekologického a dobrého chemického stavu vôd. K stanoveniu cieľov k roku 2027 je potrebné zohľadniť socio-ekonomické dopady pri dosiahnutí cieľov, ktoré zohľadňuje inštitút výnimiek v procese návrhu nákladovo – najefektívnejšej kombinácie opatrení – táto časť súvisí s kapitolou 7 a 8.7, v ktorých sú uvedené príslušné analýzy.

AWB a HMWB sú špecifickou kategóriou vodných útvarov s vlastným klasifikačným systémom a cieľmi, na ktoré sa vzťahuje iný druh výnimiek, v súvislosti s požiadavkou zabezpečovania určitých socio-ekonomických služieb, v procese určovania útvarov za výrazne zmenené alebo umelé. Klasifikačný systém pre AWB a HMWB sa síce opiera o hodnotenie ekologického stavu, avšak je prispôbený redukovaným cieľom týchto vodných útvarov. Cieľom pre tieto vodné útvary je dosiahnutie aspoň dobrého ekologického potenciálu a dobrého chemického stavu. Pre AWB a HMWB sa taktiež môžu nárokovať klasické výnimky - predĺženie termínov a iné.

6.1.2 Environmentálne ciele pre útvary podzemnej vody

Environmentálnym cieľom pre podzemné vody podľa článku 4.1 RSV je vykonanie opatrení na:

- i) zabránenie alebo obmedzenie vstupu znečisťujúcich látok do podzemnej vody a na zabránenie zhoršenia stavu všetkých útvarov podzemných vôd,

³⁵¹ Guidance Document No 20 Exemptions to the Environmental Objectives

Guidance Document No 36 Article 4(7) Exemptions to the Environmental Objectives

https://ec.europa.eu/environment/water/water-framework/facts_figures/guidance_docs_en.htm

- ii) ochranu, zlepšovanie a obnovovanie všetkých útvarov podzemných vôd a na zabezpečenie rovnováhy medzi odbermi a dopĺňaním podzemných vôd za účelom dosiahnutia dobrého stavu podzemných vôd do 22. decembra 2015, resp. 2021 alebo najneskôr 2027,
- iii) zvrátenie akéhokoľvek významného a trvalo vzostupného trendu koncentrácie znečisťujúcej látky, ktorý je spôsobený ľudskou činnosťou, za účelom postupného zníženia znečistenia podzemnej vody.

Na všetky útvary podzemných vôd (ÚPzV) sa vzťahujú všetky 3 uvedené environmentálne ciele pre podzemné vody podľa článku 4.1 (i - iii) RSV a vzťahujú sa na ne i environmentálne ciele pre chránené oblasti (podľa ich výskytu v danom ÚPzV), t. j. pre vodné ekosystémy asociované s útvarmi podzemných vôd, oblasti určené na odber pre ľudskú spotrebu (zabezpečenie súladu s článkom 7.3 RSV) a/alebo oblasti citlivé na živiny (zraniteľné oblasti). Informácie o identifikácii útvarov podzemných vôd, od ktorých sú priamo závislé vodné ekosystémy (biotopy NATURA 2000 a útvary povrchových vôd) sú uvedené podrobnejšie v kapitole 5.2.3.1.

Národným environmentálnym cieľom je udržať i naďalej dobrý chemický stav všetkých útvarov podzemných vôd. Ambíciou je zabrániť alebo obmedziť vstupu akejkoľvek znečisťujúcej látky do podzemných vôd a tam, kde je identifikovaný významný trvalo vzostupný trend koncentrácie znečisťujúcej látky alebo lokálne znečistenie podzemných vôd, cieľom je zabezpečiť, aby sa zvrátil tento trend a predchádzalo sa tak zhoršeniu kvality podzemných vôd.

Národným environmentálnym cieľom je udržať i naďalej dobrý kvantitatívny stav všetkých útvarov podzemných vôd. K tomu je potrebné zabezpečiť, aby využívanie podzemných vôd bolo primerane vyvážené a nebolo prekračované využiteľné množstvo zdrojov podzemných vôd pri zohľadnení budúcich efektov zmeny klímy.

Dosiahnutie dobrého stavu pre podzemné vody znamená dosiahnutie dobrého chemického a kvantitatívneho stavu útvarov podzemných vôd najneskôr do roku 2027. Limitné parametre určujúce dobrý chemický stav sú normy kvality (príloha I smernice EP a Rady 2006/118/ES o ochrane podzemných vôd pred znečistením a zhoršením kvality³⁵²) a prahové hodnoty (nariadenie vlády SR č. 282/2010 Z. z., ktorým sa ustanovujú prahové hodnoty a zoznam útvarov podzemných vôd³⁵³).

Pre každý z uvedených environmentálnych cieľov RSV pre podzemné vody boli rozpracované na úrovni Európskej komisie metodické postupy, podľa ktorých je potrebné postupovať pri vypracovávaní programov opatrení. Aj keď jednotlivé hodnotiace postupy môžu prebiehať a aj prebiehajú oddelene na rôznej úrovni, musia byť vzájomne koordinované a musia sa dopĺňať tak, aby viedli k vypracovaniu komplexného programu opatrení na ochranu a zlepšenie kvality a kvantity podzemných vôd, ktorý musí byť konkrétny, adresný a podložený relevantnými údajmi. Program opatrení pre útvary podzemných vôd klasifikované v riziku nedosiahnutia environmentálnych cieľov RSV do roku 2027 je uvedený v kapitolách 8.6 a 8.7.

6.1.3 Ciele pre chránené územia

Chránené územia definované podľa § 5 (c) vodného zákona, vrátane území určených na ochranu biotopov, druhov rastlín a živočíchov, pre ktoré je udržanie alebo zlepšenie stavu vôd dôležitým faktorom ich ochrany, sú uvedené v kapitole 3. Ciele pre chránené územia špecifikuje čl. 4(1) RSV ako dosiahnutie súladu so všetkými normami a cieľmi najneskôr do roku 2015, pokiaľ právne predpisy spoločenstva, podľa ktorých boli jednotlivé chránené oblasti ustanovené neobsahujú iné požiadavky. Pri

³⁵² Smernica Európskeho parlamentu a Rady 2006/118/ES z 12. decembra 2006 o ochrane podzemných vôd pred znečistením a zhoršením kvality, Ú. v. L 372, 27.12.2006, s. 19-31. Dostupné z: <https://eur-lex.europa.eu/eli/dir/2006/118/oj>

³⁵³ Nariadenie vlády Slovenskej republiky z 9. júna 2010, ktorým sa ustanovujú prahové hodnoty a zoznam útvarov podzemných vôd, Z. z. č. 282/2010, 9.6.2010, s. 1-13. Dostupné z: <https://www.slov-lex.sk/pravne-predpisy/SK/ZZ/2010/282/20200101>

manažmente útvarov povrchových a podzemných vôd, ktoré ležia v chránených územiach resp. sú s nimi funkčne prepojené je potrebné zohľadniť ciele a opatrenia vyplývajúce z právnych predpisov na vyhlásenie jednotlivých chránených území. V prípade národnej i európskej sústavy chránených území sú stanovené podmienky ochrany v právnom predpise, ktorým sú tieto lokality vyhlásené a špecifické ciele ochrany a opatrenia ochrany sú určené v dokumentácii ochrany prírody a krajiny pre dané územie³⁵⁴. Vo februári 2022 sa očakáva schválenie novej dokumentácie – zásady starostlivosti o biotopy európskeho významu a o druhy európskeho významu v ÚEV, kde sú rozpracované opatrenia pre všetky biotopy a druhy európskeho významu vrátane vodných a na vodu viazaných. Prvotným cieľom je zachovanie alebo obnovenie priaznivého stavu biotopov a druhov v danom chránenom území.

Vo všeobecnosti, pokiaľ sa pre chránené územia nešpecifikujú konkrétne požiadavky na kvalitu vody – ciele sa odvodzujú od kritérií dobrého stavu vôd v zmysle RSV. V zásade platí, že zlepšením stavu vôd v zmysle RSV budú podporené aj ochranné ciele špecifické pre dané chránené územie. V nasledujúcich kapitolách sú uvedené ciele pre jednotlivé chránené územia.

Oblasti určené na odber vody pre ľudskú spotrebu

V zmysle čl. 7(1) a čl. 6(2) RSV je potrebné aby každý útvar, z ktorého sa odoberá voda pre pitné účely o množstve viac ako 10 m³ za deň alebo slúži viac ako 50 osobám, bol vymedzený za chránené územie. Ďalej čl. 7(3) RSV vyžaduje zabezpečiť nevyhnutnú ochranu týchto vodných útvarov, s cieľom nezhoršenia ich kvality a zníženia miery úpravy potrebnej pre výrobu pitnej vody. Členské štáty môžu zriadiť ochranné pásma pre tieto vodné útvary. V SR sú ochranné pásma vodárenských zdrojov určených na ľudskú spotrebu vymedzené v zmysle § 32 zákona č. 364/2004 Z. z.. Ochranné pásma vodárenských zdrojov v zmysle § 32 zákona č. 364/2004 Z. z. o vodách v znení neskorších predpisov určuje orgán štátnej vodnej správy na základe záväzného posudku orgánu verejného zdravotníctva. Ochranné pásma sa členia na:

- ochranné pásmo I. stupňa - slúži na ochranu v bezprostrednej blízkosti miesta odberu vôd, alebo záchytného zariadenia,
- ochranné pásmo II. stupňa – slúži na ochranu vodárenského zdroja pred ohrozením zo vzdialenejších miest.

Na zvýšenie ochrany daného vodárenského zdroja môže orgán štátnej vodnej správy určiť i ochranné pásmo III. stupňa.

Každé ochranné pásmo má určený režim hospodárenia za účelom ochrany pitných vôd. Ciele podľa čl. 7(3) RSV sú v súčasnosti dosiahnuté, nevyžadujú sa žiadne opatrenia.

Vody určené na kúpanie

Účelom smernice *EP a Rady 2006/7/ES o riadení kvality vody určenej na kúpanie*, ktorou sa zrušuje smernica 76/160/EHS je chrániť ľudské zdravie a zachovať resp. zlepšiť kvalitu vôd na kúpanie ako aj životné prostredie.

Požiadavky na kvalitu vody určenej na kúpanie sú ustanovené vyhláškou MZ SR č. 309/2012 Z. z. o požiadavkách na vodu určenú na kúpanie v znení vyhlášky MZ SR č. 397/2013 Z. z.

V posledných rokoch neboli zaznamenané závažné komplikácie z hľadiska požiadaviek verejného zdravotníctva, ktoré by viedli k poškodeniu zdravia rekreatívov. Vo veľkej väčšine prípadov boli medzné hodnoty ukazovateľov kvality vôd určených na kúpanie dodržané - len vo výnimočných situáciách prichádzalo k príležitostným a krátkodobým prekročeniam.

Smernica č. 2006/7/ES sprísňuje povinné mikrobiologické normy pre vody určené na kúpanie a aktualizuje systém jej riadenia a monitorovania. Umožní lepšie predvídanie mikrobiologického rizika a dosiahnutie vysokého stupňa ochrany. Ku komplexnejšiemu poznaniu súvislostí medzi kvalitou vody určenou na kúpanie a jej potenciálnym znečistením prispievajú Profily na kúpanie, vypracované na

³⁵⁴ Prehľad jednotlivých CHVÚ i ÚEV a schválenej dokumentácie, ako aj odkaz na túto dokumentáciu sú dostupné z: <https://www.minzp.sk/ochrana-prirody/uzemna-ochrana/natura-2000.html>

základe požiadavky čl. 6 smernice EP a Rady 2006/7/ES a v súlade s prílohou III tejto smernice. Tieto sú dostupné na stránke Úradu verejného zdravotníctva SR³⁵⁵.

Oblasti citlivé na živiny

V SR sú určené dva druhy oblastí citlivých na živiny – sú to zraniteľné oblasti a citlivé oblasti (§ 33 zákona 364/2004 Z. z.), ktoré sú ustanovené Nariadením vlády SR č. 174/2017 Z. z., ktorým sa ustanovujú citlivé oblasti a zraniteľné oblasti. Cieľom vymedzenia oblastí citlivých na živiny je zníženie znečistenia podzemných i povrchových vôd živinami a predchádzanie ďalšiemu zvyšovaniu znečistenia. Tieto ciele prispievajú i k dosiahnutiu cieľov pre útvary povrchových a podzemných vôd v zmysle RSV.

Citlivé oblasti

Vymedzenie citlivej oblasti vyplýva z implementácie smernice 91/271/EHS o čistení komunálnych odpadových vôd. Citlivou oblasťou sú vodné útvary povrchových vôd na celom území SR. Základným cieľom pre tento druh chránenej oblasti je zníženie znečistenia povrchových vôd živinami prostredníctvom zvýšených nárokov na čistenie odpadových vôd z aglomerácií a agropotravinárskeho priemyslu. Čistiarne odpadových vôd (ČOV) aglomerácií nad 10 000 ekvivalentných obyvateľov v citlivých oblastiach musia mať zabezpečené zvýšené odstraňovanie dusíka a fosforu alebo je potrebné dosiahnuť celkové 75%-né odstránenie fosforu a dusíka v citlivej oblasti zo všetkých ČOV.

Zraniteľné oblasti

Vymedzenie zraniteľných oblastí vyplýva z implementácie smernice 91/676/EHS o ochrane vôd pred znečistením dusičnanmi z poľnohospodárskych zdrojov. Zraniteľné oblasti sú poľnohospodársky využívané územia, z ktorých odtekajú vody zo zrážok do povrchových vôd alebo vsakujú do podzemných vôd, v ktorých je koncentrácia dusičnanov vyššia ako 50 mg.l⁻¹ alebo sa v blízkej budúcnosti môže prekročiť. Vo vymedzených zraniteľných územiach je potrebné hospodáriť podľa špeciálneho režimu – definovaného vyhláškou MP SR č. 199/2008 Z. z. o programe poľnohospodárskych činností vo vyhlásených zraniteľných oblastiach v znení neskorších predpisov³⁵⁶. Predpis bol účinný do 31. 12. 2017. V súčasnosti je Program hospodárenia vo vyhlásených zraniteľných oblastiach ustanovený v zákone č. 136/2000 Z. z. o hnojivách v znení neskorších predpisov³⁵⁷

Chránené územia vrátane európskej sústavy chránených území (Natura 2000)

Do tejto skupiny chránených území patria chránené vtáčie územia a územia európskeho významu. Podrobnosti sú uvedené v kapitole 3.4. Sú vymedzované pre naplnenie cieľa:

- smernice o biotopoch - prispievať k zabezpečeniu biologickej rôznorodosti ochranou biotopov, voľne žijúcich živočíchov a rastlín na území členského štátu, so zohľadnením ekonomických, sociálnych a kultúrnych požiadaviek a miestnych charakteristík) a
- smernice o ochrane vtáctva (zachovať populácie všetkých druhov voľne žijúceho vtáctva v EÚ na úrovni, ktorá zodpovedá najmä ekologickým, vedeckým a kultúrnym požiadavkám, berúc do úvahy aj hospodárske a rekreačné požiadavky, alebo na prispôsobenie populácie týchto druhov tejto úrovni).

Členské štáty EÚ majú povinnosť vymedziť tieto lokality a zabezpečiť ich ochranu. V prípade území európskeho významu je stanovená lehota 6 rokov od schválenia lokalít na to, aby členské štáty prijali

³⁵⁵ Dostupné z:

https://www.uvzsr.sk/index.php?option=com_content&view=category&layout=blog&id=168&Itemid=65

³⁵⁶ Vyhláška Ministerstva pôdohospodárstva Slovenskej republiky zo 14. mája 2008, ktorou sa ustanovuje Program poľnohospodárskych činností vo vyhlásených zraniteľných oblastiach, Z. z. 199/2008, 14. 5. 2008, predpis bol zrušený predpisom 364/2004 Z. z.), s. 1-18. Dostupné z: <https://www.slov-lex.sk/pravne-predpisy/SK/ZZ/2008/199/20120101>

³⁵⁷ Zákon zo 17. marca 2000 o hnojivách, Z. z. č. 136/2000, 17. 3. 2000, s. 1-32. Dostupné z: <https://www.slov-lex.sk/pravne-predpisy/SK/ZZ/2000/136/20190101>

potrebné ochranné opatrenia vrátane, ak je potrebné, príslušné plány manažmentu (navrhnuté osobitne pre dané lokality alebo začlenené do ďalších plánov rozvoja), a primerané štatutárne, administratívne alebo zmluvné opatrenia, ktoré zodpovedajú ekologickým požiadavkám typov prirodzených biotopov európskeho významu a druhov európskeho významu, vyskytujúcich sa na týchto lokalitách. Pre územia európskeho významu a pre chránené vtáacie územia platí povinnosť predchádzať poškodeniu prirodzených biotopov a biotopov druhov, ako aj významnému rušeniu druhov, pre ktoré boli územia vymedzené, rovnako ako povinnosť primeraného posúdenia plánov a projektov a podmienky, za akých môžu byť tieto plány a projekty schválené a realizované.

Všeobecným cieľom území sústavy Natura 2000 je zabezpečiť priaznivý stav ochrany biotopov európskeho významu a priaznivý stav ochrany druhov európskeho významu v ich prirodzenom areáli. Pri vyhlasovaní území európskeho významu majú navyše členské štáty povinnosť navrhnúť opatrenia, aby sa zachovali v prirodzenom stave ochrany alebo do takéhoto stavu obnovili, prirodzené biotopy a druhy divokej fauny a flóry európskeho významu.

V súlade s novou EU stratégiou biodiverzity 2030, je potrebné do roku 2030 „minimálne nezhoršiť stav a trendy biotopov a druhov európskeho významu a zabezpečiť, aby minimálne 30 % biotopov a druhov európskeho významu, ktoré nie sú v priaznivom stave, bolo hodnotené v tejto kategórii alebo aby vykazovali výrazný pozitívny trend“. Východiskom je hodnotenie stavu/trendu biotopov a druhov európskeho významu (zo správ z r. 2019 k čl. 17 smernice o biotopoch a čl. 12 smernice o vtákoch). Formát stanovenia cieľa na národnej úrovni je v štádiu finálnych úprav zo strany Európskej komisie. Následne majú členské štáty úlohu určiť národný cieľ do konca r. 2022 (následne je ho možné spresniť; priebežné hodnotenie v r. 2024).

Mokrade medzinárodného významu

Hlavným cieľom – víziou 4. Ramsarského strategického plánu na roky 2016-2024 je dosiahnutie prevencie, zastavenia a zvrátenia degradácie a úbytku mokradí a ich múdreho využívania. Na naplnenie tejto vízie bolo pre nadchádzajúce šesťročné obdobie zmluvnými stranami Ramsarského dohovoru definovaných 13 priorít.

V SR na naplnenie tejto vízie sú v Programe starostlivosti o mokrade Slovenska do roku 2024 naformulované tri hlavné strategické zámery (ciele) a jeden operatívny zámer na podporu implementácie troch hlavných strategických zámerov.

Strategické zámery:

- Zámer 1: Riešenie príčin úbytku a degradácie mokradí
- Zámer 2 : Efektívna ochrana a manažment sústavy ramsarských lokalít
- Zámer 3: Múdre udržateľné využívanie všetkých mokradí

Operatívny zámer (cieľ)

- Zámer 4: Podpora uplatňovania a realizácie

Program starostlivosti o mokrade Slovenska do roku 2024 sa rozpracováva v akčných plánoch pre obdobie 2015-2018, 2019-2021 a 2022-2024 na konkrétne úlohy a opatrenia a bude sa dopĺňať podľa aktuálnych záverov a záväzkov zo zasadnutí konferencie zmluvných strán dohovoru a ostatných relevantných dokumentov.

Povrchové vody vhodné pre život a reprodukciu pôvodných druhov rýb

Povrchové vody vhodné pre život a reprodukciu pôvodných druhov rýb sú vyhlásené záväznými vyhláškami Krajských úradov. Požiadavky na kvalitu týchto vôd určuje *smernica 2006/44/ES o kvalite sladkých vôd vyžadujúcich ochranu alebo zlepšenie kvality na účely podpory života rýb*, transponovaná do nariadenia vlády SR č. 269/2010 Z. z., ktorým sa ustanovujú požiadavky na dosiahnutie dobrého stavu vôd.

6.2 Výnimky

Rámcová smernica o vode umožňuje za určitých okolností uplatniť výnimky z environmentálnych cieľov. Podmienky, za ktorých môže byť dosahovanie dobrého stavu alebo potenciálu postupné alebo sa nemusia dosiahnuť, alebo za ktorých sa môže povoliť jeho zhoršenie a postup pre uplatňovanie výnimiek, sú definované nasledovne:

- predĺženie konečného termínu, t. j. dobrý stav sa musí dosiahnuť najneskôr do roku 2021 resp. 2027 (článok 4.4), alebo hneď ako to prírodné podmienky dovoľia po roku 2027;
- dosiahnutie menej prísnych cieľov za určitých podmienok (článok 4.5);
- dočasné zhoršenie stavu/potenciálu v prípade prírodných príčin alebo „vyššej moci“ (článok 4.6);
- zhoršenie alebo nedosiahnutie dobrého stavu/potenciálu v dôsledku nových zmien fyzikálnych (hydromorfologických) charakteristík útvaru povrchovej vody alebo zmien úrovne hladiny útvarov podzemnej vody, alebo zhoršenie stavu útvaru povrchovej vody z veľmi dobrého na dobrý v dôsledku nových trvalo udržateľných rozvojových činností človeka (článok 4.7).

To znamená, že pre vodné útvary povrchových i podzemných vôd, ktoré sú na základe rizikovej analýzy vyhodnotené v riziku nedosiahnutia environmentálnych cieľov, možno v odôvodnených prípadoch a pri splnení požadovaných podmienok uplatniť výnimky, ktoré sa môžu týkať čl. 4(4) RSV – posun termínu, čl. 4(5) RSV – menej prísne ciele a čl. 4(6) – dočasné zhoršenie stavu.

Výnimky je nutné aplikovať i vtedy, ak sa i napriek realizácii potrebných opatrení ich účinnosť neprejaví na zlepšení stavu okamžite po realizácii. Týka sa to najmä opatrení na znižovanie znečisťovania vôd z difúzných zdrojov, znečisťovania vôd prioritnými a relevantnými látkami vplyvom environmentálnych záťaží (vrátane riečnych sedimentov), atmosférickej depozície ako aj opatrení na znižovanie znečisťovania vôd tzv. „všadeprítomnými“ látkami. Okrem toho vodné útvary sú obvykle ovplyvňované viacerými vplyvmi a preto vyriešenie niektorých z nich nemusí zabezpečiť dosiahnutie požadovaných cieľov.

Pri plánovaní nových projektov, ktoré môžu spôsobiť nové zmeny fyzikálnych (hydromorfologických) charakteristík útvaru povrchovej vody alebo zmeny hladín útvarov podzemnej vody, sa vyžaduje uplatňovať „princíp zamedzenia ďalšieho zhoršovania“, to znamená ochranu pred zhoršovaním stavu vôd. RSV umožňuje existenciu výnimky z tohto princípu za splnenia stanovených požiadaviek premietnutých do ustanovení článku 4.7 RSV. V prípade, ak uvedené podmienky nebudú splnené, projekt nie je možné realizovať. V SÚP Visla takéto projekty neboli navrhované.

6.2.1 Povrchové vody

V kapitole 8 Program opatrení je popísaný prístup k návrhu opatrení a samotný návrh opatrení na riešenie jednotlivých významných vodohospodárskych problémov a na zabezpečenie zlepšení pri dosahovaní dobrého stavu alebo potenciálu v jednotlivých vodných útvaroch. V rámci opatrení sú navrhované základné opatrenia potrebné na splnenie iných smerníc z oblasti vôd, základné opatrenia priamo vyplývajúce z RSV a doplnkové opatrenia potrebné na dosiahnutie dobrého stavu vôd.

Vzhľadom na veľké množstvo vyžadovaných opatrení pre riešenie jednotlivých vodohospodárskych problémov a tým dosiahnutie cieľov RSV nie je možné ich všetky zrealizovať k požadovanému termínu, a to z technických i ekonomických príčin. Realizáciu doplnkových opatrení súvisiacich najmä so znižovaním organického znečistenia z aglomerácií pod 2000 ekvivalentných obyvateľov, ktoré sú mimo pôsobnosti smernice 91/271/EHS o čistení komunálnych odpadových vôd, v súlade s Plánom rozvoja verejných kanalizácií pre územie SR na obdobie rokov 2022-2027, ďalej opatrení pre zlepšenie laterálnej a pozdĺžnej kontinuity tokov, opatrení na znižovanie znečistenia špecifickými syntetickými látkami a nesyntetickými látkami (napr. sanácia environmentálnych záťaží), ako aj opatrení vyžadujúcich úpravu legislatívnych predpisov a ich následné zavedenie do praxe, je potrebné rozdeliť do širšieho časového obdobia.

Realizácia opatrení na znižovanie organického znečistenia z aglomerácií SR pod 2000 ekvivalentných obyvateľov výstavbou kanalizačných systémov, ktoré zabezpečujú zber, odvádzanie a čistenie

odpadových vôd z obce, respektíve skupiny tých obcí (častí s koncentrovanou zástavbou), z ktorých táto činnosť má ekologické, technické, technologické a ekonomické opodstatnenie, si vyžaduje finančné prostriedky vo výške cca 1 130 mil. Eur³⁵⁸. Vzhľadom na nedostatok finančných prostriedkov zo štátneho a verejných rozpočtov, výstavba kanalizačných systémov v aglomeráciách pod 2000 EO je výrazne limitovaná.

Financovanie hydromorfologických opatrení je veľmi ohraničené, vzhľadom na celkové socio-ekonomické podmienky štátneho podniku, ktorý je realizátorom väčšiny z nich a nie je oprávnený vytvárať zisk. Slovenská republika patrí, ku krajinám, v ktorých je realizácia opatrení na dosiahnutie environmentálnych cieľov RSV výrazne limitovaná nedostatkom finančných prostriedkov zo štátneho a verejných rozpočtov.

Vzhľadom na tieto skutočnosti sú v SÚP Visla pre útvary povrchových vôd v treťom plánovacom cykle (2015 - 2021) uplatnené výnimky podľa čl. 4(4) RSV, t. j. posun termínu dosiahnutia dobrého stavu. Časovú výnimku je možné uplatniť v prípade, ak technická realizácia opatrení nie je možná v danom časovom období, náklady pri takomto krátkom časovom rozpätí by boli neprimerane vysoké alebo prírodné podmienky neumožňujú dosiahnutie zlepšenia v požadovanom termíne.

Aplikácie výnimiek podľa čl. 4(4) sú potrebné i z toho dôvodu, že vyriešenie jedného z problémov na danom vodnom útvare nemusí zabezpečiť dosiahnutie cieľa – nakoľko vodné útvary sú obvykle vystavené viacerým vplyvom.

Prehľad počtu vodných útvarov, pre ktoré sa požaduje uplatnenie **výnimky z dosiahnutia dobrého ekologického stavu / potenciálu**, spolu s uvedením druhu výnimky, uvádza Tab. 6.1. V SÚP Visly sa požaduje časová výnimka spolu pre 17 (24,64 %) vodných útvarov v dĺžke 219,5 km (26,10 %). Prehľad konkrétnych vodných útvarov pre ktoré sa požadujú výnimky obsahuje [Príloha 5.1](#) a sú zobrazené na [mapovej prílohe 6.1](#).

Tab. 6.1 - Výnimky pre útvary povrchových vôd z dosiahnutia dobrého ekologického stavu do roku 2027

Čiastkové povodie	Počet VÚ			Počet VÚ na aplikáciu			Dĺžka VÚ (km)	Dĺžka VÚ na aplikáciu (km)		
	Tečúce	Stojaté	Spolu	Čl.4(4)	Čl.4(5)	Čl.4(7)		Čl.4(4)	Čl.4(5)	Čl.4(7)
SÚPV	69	0	69	17	0	0	840,85	219,5	0	0
			100%	24,64%	0%	0%	100%	26,10%	0%	0%
Spolu SR	1328	23	1351	787	1	5	17528,65	11048,59	15,5	111,2
			100%	58,25%	0,07%	0,37%	100%	63,03%	0,09%	0,63%

Prehľad počtu vodných útvarov, pre ktoré sa požaduje uplatnenie **výnimky z dosiahnutia dobrého chemického stavu**, pre znečistenie vodných útvarov špecifickými syntetickými látkami a nesyntetickými látkami, obsahuje Tab. 6.2.

Tab. 6.2 - Výnimky pre útvary povrchových vôd z dosiahnutia dobrého chemického stavu do roku 2027

Čiastkové povodie	Počet VÚ			Počet VÚ na aplikáciu			Dĺžka VÚ (km)	Dĺžka VÚ na aplikáciu (km)		
	Tečúce	Stojaté	Spolu	Čl.4(4)	Čl.4(5)	Čl.4(7)		Čl.4(4)	Čl.4(5)	Čl.4(7)
SÚPV	69	0	69	4	0	0	840,85	107,6	0	0
			100%	5,80%	0%	0%	100%	12,80%	0%	0%
Spolu SR	1328	23	1351	389	0	0	17528,65	6932,1	0	0
			100%	28,79%	0,00%	0,00%	100%	39,55%	0,00%	0,00%

³⁵⁸ *Finančná čiastka vyčíslená na splnenie požiadavky 50 % odvádzania a 100 % čistenia odpadových vôd v obciach patriacich do aglomerácií menších ako 2000 EO (Stratégia environmentálnej politiky SR do roku 2030). V prípade 7 inej požiadavky (napr. 80 % odvádzanie a 100 % čistenie OV) by náklady pre aglomerácie menšie ako 2000 EO predstavovali čiastku 1 478 mil. Eur.

V SÚP Visly sa požaduje časová výnimka z dosiahnutia dobrého chemického stavu pre 4 (5,80 %) vodné útvary v dĺžke 107,6 km (12,80 %).

Prehľad konkrétnych vodných útvarov, pre ktoré sa požadujú výnimky, obsahuje [Príloha 5.1](#).

Porovnanie uplatnenia výnimiek v porovnaní s predchádzajúcimi plánovacími obdobiami nie je na úrovni jednotlivých vodných útvarov možné. Predovšetkým nastala zmena počtu vodných útvarov: oproti vymedzeniu z roku 2015 sa počet VÚ povrchových vôd zmenil zo 74 na 69 (viac údajov pozri v kap. 2.2.3). Porovnanie znemožňuje i fakt, že v 3. plánovacom cykle sa dôsledne uplatňuje výnimka pre každý vodný útvar, ktorý nedosiahol dobrý ekologický stav/potenciál a zároveň dobrý chemický stav.

Tabuľka v Prílohe 5.1 však okrem naznačeného druhu výnimky a zdôvodnenia obsahuje aj predpoklad dosiahnutia dobrého stavu (do roku 2027 alebo do roku 2033), čo poskytuje detailnejšiu informáciu.

Prehľad vodných útvarov povrchových vôd s uplatnením výnimky, vyjadrený počtom i dĺžkou, v členení podľa čiastkových povodií, poskytuje tabuľka Tab. 6.3.

Tab. 6.3 - Prehľad vodných útvarov povrchových vôd s uplatnením výnimky do r. 2027

Čiastkové povodie	Počet VÚ	Počet VÚ s výnimkou		Dĺžka VÚ (km)	Dĺžka VÚ s výnimkou (km)	
SÚPV	69	19	27,5 %	840,9	246,4	29,3 %
Spolu SR	1351	906	67,1 %	17528,7	12884,1	73,5 %

6.2.1.1 Zdôvodnenie výnimiek

Výnimka TN1 – Aplikácie výnimky čl.4(4) – V tejto výnimke sa aplikuje kombinácia technickej nerealizovateľnosti opatrení v danom časovom období s ekonomickým dôvodom – neprimerane vysokým zaťažením na spoločnosť a taktiež z dôvodu, že vodné útvary sú vystavené viacerým vplyvom a vyriešenie jedného z problémov na danom vodnom útvare nemusí zabezpečiť dosiahnutie cieľa. V tomto správnom území sa toto zdôvodnenie týka 18 vodných útvarov.

Opatrenia na znižovanie organického znečistenia

Počet obcí v aglomeráciách s veľkosťou do 2 000 EO je 2 262, čo predstavuje 2 047 aglomerácií. K 31.12.2017 bolo v obciach patriacich do aglomerácií s veľkosťou do 2 000 EO evidovaných 440 čistiarní odpadových vôd (ďalej len „ČOV“). Z celkového počtu 2 262 obcí patriacich do aglomerácií s veľkosťou do 2 000 EO malo v roku 2017 zabezpečené odvádzanie a čistenie vyprodukovaného znečistenia 600 obcí. Čistenie komunálnych odpadových vôd z týchto aglomerácií zabezpečovalo celkovo 504 jedinečných ČOV. Z nich 64 ČOV čistí odpadové vody najmä z aglomerácií s veľkosťou nad 2 000 EO a zároveň zabezpečuje čistenie odpadových vôd aj z aglomerácií s veľkosťou do 2 000 EO. Zvyšných 440 ČOV sa nachádza v katastrálnom území obcí z aglomerácií s veľkosťou do 2 000 EO.

Napriek tomu stále ešte zostáva 1 662 obcí patriacich do aglomerácií s veľkosťou do 2 000 EO, kde nie je zabezpečené odvádzanie odpadových vôd stokovou sieťou a ich následné čistenie. Vo väčšine prípadov je nakladanie s komunálnymi odpadovými vodami v týchto aglomeráciách, resp. obciach riešené prostredníctvom individuálnych primeraných systémov – žumpami alebo domovými ČOV, čo je len dočasné riešenie, pokiaľ nebude v uvedenej lokalite vybudovaná verejná kanalizácia. V prípade žump okrem ich vodotesnosti, ktorá by mala byť samozrejmosťou, je potrebné nakladať s ich obsahom, a to vyvezením na komunálne ČOV. Niektoré aglomerácie majú vybudovanú len ČOV, zatiaľ bez stokovej siete. V mnohých prípadoch realizované stavby objektov verejných kanalizácií spĺňajú len časť potrieb aglomerácie. S obmedzeným rozsahom stokovej siete na území obce, či ČOV, sú často spojené problémy s kvalitou vyhotovenia, prevádzkou a údržbou v menších obciach.

Opatrenia na zmiernenie hydromorfologických zmien vodných tokov prostredníctvom spriechodňovania existujúcich bariér na vodných tokoch

SVP, š. p. ako majoritný realizátor hydromorfologických opatrení k uplatneniu a zdôvodneniu výnimiek pre opatrenia na dosiahnutie environmentálnych cieľov podľa rámcovej smernice o vode – opatrenia na zmiernenie hydromorfologických zmien vodných tokov prostredníctvom spriechodňovania existujúcich bariér na vodných tokoch – pre účel tvorby 3. cyklu plánov manažmentu povodí na roky 2022 - 2027 predložil nasledovné argumenty:

Realizácia opatrení nebude možná do roku 2027 z dôvodu (článok 4(4) rámcovej smernice o vode):

- technickej vykonateľnosti opatrení presahujúcich časový horizont do roku 2027
- disproporcionálnych nákladov (neprimerane vysokých nákladov)

Podľa prílohy 8.4 prvého cyklu Vodného plánu Slovenska mal SVP, š. p. do roku 2015 implementovať 53 opatrení pre elimináciu významného narušenia pozdĺžnej spojitosti riek a biotopov podľa. Na ostatné opatrenia bola uplatnená výnimka s posunom realizácie do ďalších plánovacích cyklov.

Keďže SVP, š. p. na prípravu a realizáciu investičných opatrení pre elimináciu významného narušenia pozdĺžnej spojitosti riek a biotopov nebol oprávneným prijímateľom čerpania finančných prostriedkov z Kohézneho fondu v rámci OP ŽP na roky 2007 – 2013 a k realizácii týchto opatrení neboli zabezpečené ani iné finančné prostriedky z verejných (štátny rozpočet) alebo vlastných zdrojov, do roku 2015 neboli zrealizované žiadne investičné opatrenia pre elimináciu významného narušenia pozdĺžnej spojitosti riek a biotopov podľa prílohy 8.4 prvého cyklu Vodného plánu Slovenska.

Investičné opatrenia na zabezpečenie pozdĺžnej kontinuity riek a biotopov po roku 2015 realizoval SVP, š. p. financovaním formou nenávratného finančného príspevku z Kohézneho fondu EÚ so spolufinancovaním zo štátneho rozpočtu, v rámci Operačného programu Kvalita životného prostredia 2014 – 2020, Prioritná os 1. Udržateľné využívanie prírodných zdrojov prostredníctvom rozvoja environmentálnej štruktúry, investičná priorita: 1.2 Investovanie do sektora vodného hospodárstva s cieľom splniť požiadavky environmentálneho acquis Únie a pokryť potreby, ktoré členské štáty špecifikovali v súvislosti s investíciami nad rámec uvedených požiadaviek, špecifický cieľ: 1.2.3 Vytvorenie východísk pre stanovenie opatrení smerujúcich k dosiahnutiu dobrého stavu podzemných a povrchových vôd, aktivita B. Zabezpečenie pozdĺžnej a laterálnej kontinuity vodných tokov a odstraňovanie bariér vo vodných tokoch za účelom podpory biodiverzity a zabezpečovania ekosystémových služieb – Výzva na predkladanie žiadostí o poskytnutie nenávratného finančného príspevku - číslo výzvy 17- OPKŽP-PO1-SC123-2017-17.

Vodný plán Slovenska platný na roky 2016 - 2021 pre druhý plánovací cyklus bol schválený vládou Slovenskej republiky v januári 2016. Do Vodného plánu Slovenska boli začlenené bariéry vo vodných tokoch Slovenska podľa v tom čase dostupných a známych poznatkov o výskyte a stave migračných bariér bez podrobnejšieho skúmania ich reálneho vplyvu na druhové zloženie ichtyocenóz a vodných živočíchov vyskytujúcich sa v danom vodnom útvare, resp. v danom úseku vodného toku a ich potrebe migrovania a schopnosti prekonávania prekážok vo vodnom toku. Pre spriechodnenie tokov a biotopov boli navrhnuté štyri druhy opatrení, a to:

- spriechodnenie funkčným rybovodom alebo biokoridorom,
- prebudovanie existujúcich prekážok na sklzy alebo rampy,
- zmena manipulačného poriadku,
- odstránenie existujúcej stavby,
- ostatné.

Do roku 2021 bolo vo Vodnom pláne Slovenska navrhnutých na realizáciu 126 opatrení.

Na zaistenie správnej prípravy, realizácie a prevádzky opatrení na zabezpečenie pozdĺžnej kontinuity riek a biotopov bolo MŽP SR schválené a vydané Metodické usmernenie „Určenie vhodných typov rybovodov podľa typológie vodných útvarov" (VÚVH, jún 2015), ktoré významným spôsobom upravilo prístupy k riešeniu spriechodňovania bariér na vodných tokoch a stanovilo požiadavky a podmienky na

spriechodňovanie migračných bariér na vodných tokoch, ktoré bolo potrebné zapracovať aj do existujúcich projektov rybovodov zabezpečených do roku 2016.

Pre účely tohto metodického usmernenia sú navrhnuté typy rybovodov podľa:

- prúdenia vodného prostredia (stiesnený, priestranný),
- polohy voči toku (celokorytový, vnútrokorytová rampa, obtokový),
- materiálu v koryte (nespevnený kamenno-štrkový, kamenno-štrkový s betónovým podkladom a prepážkami, čisto betónový),
- celkového vzhľadu (prírodne pôsobiace, technicky pôsobiace vodné prostredie).

Podľa tohto metodického usmernenia bol stavebník povinný zapracovať jeho biologické požiadavky do všetkých realizačných stavebných projektov rybovodov, zabezpečiť bioekologický (environmentálny) stavebný dozor a hydroekologické a ichtyologické monitorovanie priechodnosti migračných bariér počas prvých troch rokov prevádzky rybovodu.

Na základe miestnych šetrení (za účasti a odborného vyjadrenia oblastných ichtyológov Slovenského rybárskeho zväzu – Rada Žilina, kontaktných zamestnancov Štátnej ochrany prírody SR, zástupcov SVP, š. p., a Slovenského hydrometeorologického ústavu) boli jednotlivé migračné bariéry prehodnotené z hľadiska potreby a spôsobu ich spriechodňovania v súlade s Metodickým usmernením „Určenie vhodných typov rybovodov podľa typológie vodných útvarov“ vo vzťahu k druhovému zastúpeniu rýb a vodných živočíchov vyskytujúcich sa v danom úseku vodného toku a spracovanie projektových zámerov rybovodov na základe verifikácie rybieho pásma a určenia cieľového druhu rýb/vodnej fauny, obdobia migrácie a cieľových prietokov pre spracovanie projektov rybovodov ako aj požiadaviek na technické vybavenie pre hydroekologické a ichtyologické monitorovanie funkčnosti rybovodov. V rámci vykonanej rekognoskácie a následnej pasportizácie migračných bariér bola určená priorita pre spriechodňovanie identifikovaných migračných bariér. Dôležité bolo tiež porovnanie vypracovaných zoznamov so zoznamom spracovaným pre potreby ICPDR a ich vzájomná kompatibilita. Viaceré bariéry uvedené v pôvodnom zozname migračných bariér vo Vodnom pláne Slovenska boli prehodnotené, nakoľko si nevyžadujú žiadne alebo minimálne opatrenie na spriechodnenie (priorita 0 – nespriechodňovať), niektoré bariéry bolo možné spriechodniť bez rekonštrukcie jednoduchou opravou, prípadne údržbou pôvodného objektu vodnej stavby tvoriaceho migračnú prekážku (realizované SVP, š. p. v rámci opráv a údržby). Boli však identifikované aj niektoré nové bariéry vyžadujúce spriechodnenie, ktoré vo Vodnom pláne Slovenska na roky 2016 – 2021 neboli zahrnuté.

Na základe riešenia úlohy ŠOP SR „Spriechodnenie migračných bariér na tokoch SR v súlade s požiadavkami rámcovej smernice o vode“ (k 1.11.2017), v ktorej bolo riešených vyše 1 100 bariér, bolo stanovenie priorit spriechodnenia migračných bariér nasledovné:

<u>Priorita ŠOP SR</u>	<u>Počet bariér (príloha 8.4 VPS na roky 2016 – 2021)</u>
1 – veľmi vysoká	91
2 – vysoká	136
3 – stredná	76
4 – nízka	164
<u>0 – nespriechodňovať</u>	<u>385</u>
<u>Celkom bariér</u>	<u>852</u>
Na spriechodnenie	467

Nad rámec Vodného plánu Slovenska na roky 2016 - 2021 bolo zistených ďalších 206 bariér, v ktorých bola identifikovaná potreba spriechodnenia a 44 bariér bez potreby spriechodňovania. ŠOP SR odporučila sústrediť pozornosť na spriechodnenie migračných bariér s prioritou 1 a 2.

Implementáciou Metodické usmernenie „Určenie vhodných typov rybovodov podľa typológie vodných útvarov“ a tým získaných poznatkov založených na spoločnom interdisciplinárnom odbornom posúdení existujúceho stavu a reálnych potrieb vo vzťahu k odporúčaným opatreniam a ich prioritácii, ktorá je založená na princípe realizovania opatrení od ústia k prameňu tak, aby boli na vodných tokoch spriechodnené bariéry situované za sebou, t. j., aby bola umožnená migrácia rýb a vodných živočíchov kontinuálne, alebo v čo možno najdlhších úsekoch vodných tokov bola realizácia spriechodňovania bariér na vodných tokoch v súlade s Vodným plánom Slovenska na roky 2016 - 2021 v pôvodne

stanovenom rozsahu a druhu opatrení nerelevantná. U viacerých stávajúcich migračných bariér sa jednalo o komplikované majetkovo-právne vzťahy nevysporiadané v minulosti a bariéry nachádzajúce sa vo vlastníctve súkromného sektora. Náklady na spriechodnenie v niektorých prípadoch vysoko prevažujú dosiahnutý efekt migračného potenciálu (disproporcionálnosť nákladov - neprimerane vysoké náklady). Takto identifikované bariéry bolo problematické spriechodňovať, nakoľko nemali oporu vo Vodnom pláne Slovenska, a teda neboli oprávnenou investíciou na financovanie z OP KŽP.

Nadväzne na vyššie uvedené:

- Realizácia opatrení na zabezpečenie spojitosti vodných tokov a odstraňovanie bariér vo vodných tokoch v rámci prílohy č. 8.4 Vodného plánu Slovenska na roky 2016 – 2021 bola zameraná na priority stanovené z pohľadu záujmov ochrany prírody a prednostne prioritných druhov a ich stanovišť v rámci sústavy NATURA 2000.
- Merná investičná náročnosť na jednotlivé opatrenia bola zvýšená opodstatnenou potrebou realizácie opatrení na dolných úsekoch vodných tokov a tým teda na väčších a technologicky komplikovanejších vodných stavbách tak, aby bol splnený cieľový efektívny účinok zabezpečenia kontinuity spoločenstiev vodných živočíchov.
- Počet opatrení na zabezpečenie spojitosti vodných tokov a odstraňovanie bariér vo vodných tokoch zohľadnil
 - efektívnosť odstraňovania migračných bariér a potenciál prepojenia jednotlivých populácií vodných živočíchov vo vzťahu k potenciálu vodných tokov vytvárať a udržiavať (napr. vzhľadom na vodnatosť) podmienky pre silné populácie záujmových druhov,
 - vyhodnotenie priorít spriechodnenia migračných bariér ŠOP SR,
 - reálne možnosti SVP, š. p. pripraviť a realizovať opatrenia na zabezpečenie spojitosti vodných tokov a odstraňovanie bariér vo vodných tokoch v rámci OP KŽP,
 - alokáciu OP KŽP 2014 – 2020 pre zabezpečenie pozdĺžnej a laterálnej kontinuity vodných tokov a odstraňovanie bariér na vodných tokoch za účelom biodiverzity a zabezpečovania ekosystémových služieb.

Prvého januára 2019 nadobudla účinnosť vyhláška MŽP SR č. 383/2018 zo dňa 10. decembra 2018 o technických podmienkach návrhu rybovodov a monitoringu migračnej priechodnosti rybovodov. Podľa tejto vyhlášky pri každej migračnej bariére do výšky 2 m sa pre spriechodnenie každej migračnej bariéry prednostne uvažuje s možnosťou spriechodnenia celokorytovým bezprepážkovým typom rybovodu.

Ak nie je možné alebo vhodné spriechodnenie podľa predchádzajúcej vety biologicky prijateľný typ rybovodu sa určuje v nasledovnom poradí:

- a) bezprepážková vnútrokorytová rampa,
- b) bezprepážková obtoková bystrina,
- c) prepážkový celokorytový rybovod,
- d) prepážková vnútrokorytová rampa,
- e) prepážkový obtokový rybovod,
- f) kombinovaný rybovod,
- g) iné vhodné technické zariadenie (rybí výťah, rybie vzdúvadlo, zdvojená Archimedova skrutka...).

Ak je to technicky možné, pri výbere rybovodu podľa typu prostredia majú prednosť riešenia blízke prírode pred technickými riešeniami.

Biologicky vhodný typ rybovodu sa stanovuje podľa záverov ichtyologického prieskumu vykonaného pred spriechodnením migračnej bariéry odborne spôsobilou osobou – ichtyológom, ktorých zoznam vedie MŽP SR.

MŽP SR ako riadiaci orgán pre OP KŽP v roku 2019 pristúpilo k zníženiu alokácie na 17. výzvy s kódom OPKŽP-PO1-SC123-2017-17 zameranej na zabezpečenie pozdĺžnej kontinuity riek a biotopov o 5 mil. EUR z dôvodu, že aktuálna výška alokácie výrazne prekračovala dopyt zo strany žiadateľov.

Ku dňu 28.6.2019 bola indikatívna výška finančných prostriedkov vyčlenených na výzvu (zdroje EÚ) 16 mil. EUR. Dňa 2.12.2021, riadiaci orgán pre OP KŽP, s ohľadom na schválenú zmenu OP KŽP, pristúpil k zníženiu indikatívnej výšky finančných prostriedkov vyčlenených na 17. výzvu o 8,877 mil. EUR. Indikatívna výška finančných prostriedkov vyčlenených na výzvu po úprave predstavuje 7,123 mil. eur (zdroj EÚ).

K 31.12.2021 zrealizoval SVP, š. p. v zmysle vyššie uvedeného 12 opatrení zameraných na zabezpečenie pozdĺžnej kontinuity riek a biotopov vodných tokov a odstraňovanie bariér vo vodných tokoch za účelom podpory biodiverzity a zabezpečovania ekosystémových služieb v hodnote 2 577 765 EUR.

Zároveň sú ešte v realizácii 4 projekty v sume 2 535 867 EUR a v konaní sú 2 žiadosti o NFP v sume 1 442 372 EUR.

K 31.12.2020 zrealizoval SVP, š. p. v rámci opráv a údržby 54 opatrení zameraných na zabezpečenie pozdĺžnej kontinuity riek a biotopov vodných tokov a odstraňovanie bariér vo vodných tokoch z vlastných zdrojov SVP, š. p. v sume 252 991,58 EUR.

Do roku 2027 plánuje SVP, š. p. zrealizovať 93 opatrení zameraných na zabezpečenie pozdĺžnej kontinuity riek a biotopov v sume 19 559 000 EUR.

Realizácia opatrení zameraných na zabezpečenie pozdĺžnej kontinuity riek a biotopov do roku 2027 zohľadňuje:

- vyššie uvedené legislatívne a metodické usmernenia a požiadavky o technických podmienkach návrhu a realizácie rybovodov a monitoringu migračnej priechodnosti rybovodov (počas prvých troch rokov prevádzky rybovodu)
- poznatky SVP, š. p. nazhromaždené v procese prípravy a realizácie opatrení na zabezpečenie spojitosti vodných tokov a odstraňovanie bariér vo vodných tokoch v predchádzajúcich plánovacích cykloch
- vyhodnotenie priorít spriechodnenia migračných bariér podľa prílohy 8.4 Vodného plánu Slovenska na roky 2025 – 2027
- reálne možnosti SVP, š. p. pripraviť a realizovať opatrenia na zabezpečenie spojitosti vodných tokov a odstraňovanie bariér vo vodných tokoch do roku 2027 so zohľadnením časovej, technickej a finančnej náročnosti - zabezpečenie vstupných podkladov, projektov územného a stavebného konania, majetkovo-právne vysporiadania, verejného obstarávania – prípravy a realizácie opatrení na zabezpečenie spojitosti vodných tokov
- disproporcionálnosť nákladov (neprimerane vysoké náklady)
- technickú neuskutočniteľnosť dosiahnuť dobrý stav vodného útvaru do roku 2027 z dôvodu, že nie je známa žiadna technika na jeho dosiahnutie
- dostupnosť verejných, vlastných (zdroje SVP, š. p.) a iných alternatívnych finančných prostriedkov pre prípravu a realizáciu opatrení na zabezpečenie spojitosti vodných tokov a odstraňovanie bariér vo vodných tokoch

Realizácia opatrení bude vychádzať aj z údajov z mapovania bariér vykonanej hlavne zo strany ŠOP SR, výsledkov monitoringu stavu biotopov a druhov európskeho významu a ďalších nových poznatkov, ako aj z cieľov biodiverzity do roku 2030, v úzkej súčinnosti so ŠOP SR.

Ekonomické zdôvodnenie výnimiek

K vlastnému ekonomickému zdôvodneniu výnimiek, berúc do úvahy vyššie už konštatované ekonomické fakty a súvislosti, je žiaduce dodať nasledovné:

Ekonomické zdôvodnenie výnimiek v prípade SVP, š. p. ako realizátora väčšiny hydromorfologických opatrení (ktoré sa realizujú na rôznych vodných útvaroch), vyplýva z jeho právneho postavenia ako štátneho podniku špecifického typu, zriadeného na uspokojovanie verejnoprospešných činností (t. j. povinného predmetu činnosti). Zákonom stanovenými zdrojmi financovania týchto verejnoprospešných činností sú platby za regulované služby od individuálnych odberateľov, ale aj platby za neregulované

služby vykonávané vo verejnom záujme, ktorých krytie prislúcha štátu. (poznámka: Regulované služby sú: odber povrchovej vody, využívanie hydroenergetického potenciálu a odber energetickej vody z vodného toku. Neregulované služby zahŕňujú: činnosti na udržiavanie splavnosti vodných ciest a činnosti súvisiace s ochranou pred nepriaznivými účinkami vôd).

Inštitucionálny a finančný rámec, v akom funguje SVP, jemu samotnému neumožňuje z vyššie zmienených príjmov z platieb za regulované a neregulované činnosti (služby) financovať implementáciu hydromorfologických opatrení v rámci plánov manažmentu povodí. Rozvoj a výstavba nového vodohospodárskeho majetku sa preto uskutočňuje len z prostriedkov EÚ – so spolufinancovaním zo štátneho rozpočtu. SVP, š. p. samotný, hoci je ako správca vodohospodársky významných tokov majoritným realizátorom hydromorfologických opatrení na týchto tokoch, nemá dostatočné zdroje zo ŠR účelovo určené na realizáciu investičných opatrení vyplývajúcich z Programu opatrení Plánov manažmentu povodí).

Toto „ekonomické zdôvodnenie výnimiek“ v prípade SVP, š. p. vyplýva z jeho celkových socio-ekonomických podmienok a vzťahuje sa ku všetkým vodným útvarom, na ktorých sa výnimky uplatňujú. Širšie zdôvodnenie sa nachádza v nasledujúcom texte.

Už pri tvorbe a schvaľovaní prvých plánov manažmentu povodí na obdobie rokov 2010-2015 (Vodný plán Slovenska) bolo zrejmé, že realizácia opatrení zameraných na dosiahnutie environmentálnych cieľov RSV je výrazne limitovaná nedostatkom finančných prostriedkov zo štátneho a verejných rozpočtov, a rovnaký stav pretrvával aj v súvislosti s tvorbou druhého cyklu plánov manažmentu povodí na obdobie rokov 2016-2021, čo sa následne prejavilo pri realizácii ich programu opatrení. Hlavným zdrojom financovania programov opatrení boli a aj pre tretí cyklus plánov manažmentu povodí na obdobie rokov 2022-2027 zostávajú fondy EÚ.

Platí to aj pre hydromorfologické opatrenia, z ktorých väčšinu realizuje Slovenský vodohospodársky podnik, š. p. Banská Štiavnica (SVP, š. p.). Rozvoj a výstavba nového vodohospodárskeho majetku, vrátane prípravy a realizácie nevyhnutných preventívnych protipovodňových opatrení, sa uskutočňuje hlavne z prostriedkov EÚ – so spolufinancovaním zo štátneho rozpočtu, ktoré sú účelovo viazané len na tieto opatrenia. Súkromné investície vstúpia do financovania len v prípadoch opatrení pre elimináciu významného narušenia pozdĺžnej spojitosti riek a biotopov na objektoch vo vlastníctve súkromných spoločností, resp. právnických a fyzických osôb alebo v rámci výstavby malých vodných elektrární súkromnými investormi na existujúcich objektoch s významným narušením pozdĺžnej spojitosti riek nachádzajúcich sa v zozname týchto objektov podľa Prílohy č. 8.4 Vodného plánu Slovenska pre tretí cyklus a v koncepcii využitia hydroenergetického potenciálu vodných tokov SR do roku 2030.

Pracovná skupina pre ekonomickú analýzu RSV vypracovala metodiku pre ekonomické zdôvodnenie výnimiek podľa článku 4.4 a 4.5 RSV, ktoré boli uplatnené v 2. cykle Plánov manažmentu povodí a budú uplatnené v 3. cykle týchto plánov (na obdobie 2022-2027). Táto metodika bola nasmerovaná na odôvodnenie hlavne „časových výnimiek“ podľa článku 4.4 – najmä z titulu disproporcionálnych nákladov, ale aj výnimiek podľa článku 4.5. Hlavné črty uvedenej slovenskej metodiky vychádzajú z Príručky vypracovanej Európskou komisiou (Guidance No. 20 o výnimkách k environmentálnym cieľom, EC, 2009). Postup vychádzajúci z Usmernenia EK (použitie hodnotiacich ukazovateľov, analýzy nákladov a prínosov (CBA), atď.), však nie je celkom vhodný pre typ štátneho podniku, akým je SVP.

Ekonomické zdôvodnenie výnimiek uplatňovaných z dôvodu disproporcionálnych nákladov navrhovaných opatrení je v priamej závislosti od finančnej životaschopnosti (solventnosti) podniku/inštitúcie zodpovednej za realizáciu opatrení. Dokazujú to aj nasledovné fakty vzťahujúce sa k realizátorovi väčšiny hydromorfologických opatrení - SVP, š. p. Banská Štiavnica a k jeho celkovým socio-ekonomickým podmienkam:

SVP, š. p. je štátny podnik, ktorý bol zriadený na uspokojovanie verejnoprospešných záujmov a ako taký, na rozdiel od klasického štátneho podniku, nie je oprávnený vytvárať zisk. Právne upravené normy pre SVP, š. p. na úhradu nákladov z činnosti na uspokojovanie verejnoprospešných záujmov podniku nevytvárajú možnosť a právo pri plnení úloh z povinného predmetu činnosti tvoriť zisk. Zákomom

stanovenými zdrojmi financovania zmienených verejnoprospešných činností (t. j. povinného predmetu činnosti) sú platby za regulované činnosti od individuálnych odberateľov, ale aj platby za neregulované činnosti vykonávané vo verejnom záujme, ktorých krytie prislúcha štátu. (Regulované činnosti sú: odber povrchovej vody, využívanie hydroenergetického potenciálu a odber energetickej vody z vodného toku. Neregulované činnosti zahŕňujú: činnosti na udržiavanie splavnosti vodných ciest a činnosti súvisiace s ochranou pred nepriaznivými účinkami vôd). Z vyššie uvedených platieb sa však predpokladá len „úhrada nákladov“ (preto je SVP, š. p. štátnym podnikom na výkon verejnoprospešných činností). Z tejto úhrady vynaložených nákladov sa predpokladá zabezpečovanie len činností spojených so správou a prevádzkou už existujúceho vodohospodárskeho majetku, teda nie aj rozvoj alebo výstavba nového vodohospodárskeho majetku. Tento finančný priestor platby v zmysle § 78 („platby za užívanie vôd“) zákona č. 364/2004 Z.z. o vodách v znení neskorších predpisov, ako ani neregulované platby štátu, netvorí. Inštitucionálny a finančný rámec, v akom funguje SVP, jemu samotnému (ako štátnemu podniku špecifického typu, zriadeného na uspokojovanie verejnoprospešných záujmov) neumožňuje z vyššie zmienených príjmov z platieb za regulované a neregulované činnosti financovať implementáciu hydromorfologických opatrení v rámci plánov manažmentu povodí. Rozvoj a výstavba nového vodohospodárskeho majetku sa uskutočňuje *len z prostriedkov EÚ* – so spolufinancovaním zo štátneho rozpočtu, ktoré sú účelovo viazané na tieto opatrenia. Implementácia hydromorfologických opatrení priamo závisí od termínu zverejňovania výziev ešte stále nevyčerpaného OP KŽP (2014-2020) a tiež od schválenia nového Operačného programu Slovensko na obdobie rokov 2021-2027.

Schopnosť financovania hydromorfologických opatrení z prostriedkov SVP, š. p. je veľmi ohraničená vzhľadom na charakter jeho hlavnej činnosti (uspokojovanie verejnoprospešných záujmov). V posledných rokoch sa ekonomická a finančná situácia SVP, š. p. postupne zhoršovala a aj v roku 2019 podnik skončil v strate, pričom hlavnými dôvodmi boli: nárast opráv vodných stavieb v medziročnom porovnaní o 41,16 % a splácanie úverov z minulých období.

Afordabilita a disproporcionalita nákladov: Disproporcionalita nákladov hydromorfologických opatrení vychádza zo skutočnosti, že na prípravu a realizáciu týchto opatrení (pre elimináciu významného narušenia pozdĺžnej spojitosti riek a biotopov, opatrení na zabezpečenie laterálnej spojitosti mokradí a inundácií s vodným tokom a opatrení na zmiernenie vplyvov hydrologických zmien) neboli už pre prvý plánovací cyklus zabezpečené finančné prostriedky, ale tiež náklady na implementáciu týchto opatrení pri tak krátkom časovom rozpätí (do roku 2015) boli neprimerane vysoké. Podobne pri druhom plánovacom cykle prevládla situácia odkázanosti na eurofondy a rovnaká zostáva aj v súvislosti s tretím plánovacím cyklom.

Keďže náklady na hydromorfologické opatrenia sú v mnohých prípadoch pre ich realizátora neúnosné, t. j. neprimerane vysoké, dosiahnutie dobrého ekologického stavu bolo posunuté do ďalšieho plánovacieho obdobia, resp. náklady boli rozložené do 2. a 3. plánovacieho cyklu, pričom, ako sa uvádza vyššie, hlavným zdrojom financovania sú fondy EÚ.

K zdlhávemu procesu začatia realizácie opatrení prispieva ďalej veľká administratívna náročnosť súvisiaca s predkladaním a schvaľovaním projektov, ale aj neúmerne zdlhavé verejné obstarávanie, problémy s vysporiadaním pozemkov a ďalšie. Najzávažnejší však zostáva fakt, že SVP, š. p. samotný, ako majoritný realizátor hydromorfologických opatrení, nemá dostatočné zdroje zo ŠR účelovo určené na realizáciu investičných opatrení vyplývajúcich z Programu opatrení Plánov manažmentu povodí).

Opatrenia na znižovanie znečistenia špecifickými syntetickými látkami a nesyntetickými látkami

Jedným z potenciálnych difúzných zdrojov znečisťovania vôd v SR špecifickými syntetickými látkami a nesyntetickými látkami (nebezpečnými látkami) sú kontaminované lokality (historické znečistenie vrátane sedimentov, podzemných vôd, pôdy) a na ich základe vzniknuté environmentálne záťaž. Riešenie problematiky environmentálnych záťaží sa zabezpečuje v súlade so Štátnym programom sanácie environmentálnych záťaží³⁵⁹.

³⁵⁹ <https://rokovania.gov.sk/RVL/Material/12594/1>

Sanácia environmentálnych záťaží zahrňuje viaceré časovo a finančne náročné opatrenia (identifikáciu a prieskum pravdepodobných environmentálnych záťaží, podrobný prieskum environmentálnych záťaží, sanáciu environmentálnych záťaží, monitoring environmentálnych záťaží), ktoré v danom časovom období nie sú technicky realizovateľné a súčasne predstavujú neprimerane vysoké zaťaženie pre spoločnosť.

Výnimka TN2 – Aplikácie výnimky čl.4(4) – z dôvodu technickej uskutočniteľnosti z dôvodu, že príčina nie je dostatočne známa. Toto zdôvodnenie sa dotýka jedného vodného útvaru.

Prehľad aplikovaných zdôvodnení k požadovaným výnimkám v SÚP Visla je uvedený v Tab. 6.4

Tab. 6.4 - Prehľad výnimiek podľa druhu zdôvodnenia

Zdôvodnenie	SÚP Visla
TN1	18
TN2	1
TN3	0
TN4	0
TN5	0
TN6	0
SPOLU	19

6.2.2 Podzemné vody

Nakoľko všetky útvary podzemných vôd v tomto povodí sú v dobrom chemickom i kvantitatívnom stave, požadovanie výnimiek pre tieto vodné útvary je neopodstatnené. Stav je nezmenený od 1. PMP.

7 Ekonomická analýza využívania vody a návratnosť nákladov za vodohospodárske služby

Základný rámec pre ekonomickú analýzu sú daný v článku 5 RSV (a prílohe III) a čl. 9 RSV. Povinnosť prehodnotiť a v prípade potreby aktualizovať ekonomickú analýzu požadovanú podľa článku 5 RSV bola stanovená v horizonte do 13 rokov od nadobudnutia účinnosti uvedenej smernice následne každých 6 rokov.

Ďalším rozhodujúcim článkom pre ekonomickú analýzu je článok 9 RSV, ktorý požaduje uplatniť princíp úhrady pokrývania nákladov na poskytované vodohospodárske služby, vrátane environmentálnych nákladov a nákladov na zdroje. Okrem týchto priamych požiadaviek sa ekonomických princípov dotýkajú viaceré články RSV.

Ťažiskovými oblasťami ekonomickej analýzy využívania vody pre správne územie povodia (v zmysle článku 5 RSV a Prílohy III) sú:

- Ekonomická analýza využívania vody (hospodársky význam využívania vody),
- Trendy v kľúčových ekonomických ukazovateľoch a tendenciách (hybných silách) do r. 2027,
- Návratnosť nákladov na vodohospodárske služby (implementácia článku 9 RSV).

Prvé spracovanie ekonomickej analýzy bolo uskutočnené s údajovou základňou 2004 a zaslané EK v Národnej správe 2005. Pre potreby vydania 1. Vodného plánu Slovenska bola ekonomická analýza aktualizovaná. Aktualizovaná bola aj ekonomická analýza pre potreby 2. plánovacieho cyklu (Prehodnotenie ekonomickej analýzy a aktualizácia ekonomickej analýzy využívania vody podľa článku 5 RSV, r. 2014).

Prehodnotená bola ekonomická analýza využívania vody aj pre potreby 3. plánovacieho cyklu (Aktualizácia ekonomickej analýzy využívania vody podľa čl. 5 RSV pre 3. cyklus plánov manažmentu povodí (2022-2027), 2020). Uskutočnilo sa podrobné prehodnotenie a aktualizácia všetkých troch vyššie uvedených oblastí (pričom sa vychádzalo aj z hodnotenia 2. cyklu plánov manažmentu povodí na roky 2016-2021 Európskou komisiou). Výsledky tohto prehodnotenia sú obsahom ďalších podkapitol.

V súlade s požiadavkami RSV má ekonomická analýza dôležitú úlohu aj pri zostavovaní programov opatrení, pre ktoré boli vykonané:

- Aktualizácia odhadu potenciálnych nákladov pre programy opatrení, ktoré mali byť realizované v rámci 1. plánovacieho cyklu do r. 2015 a do r. 2021 v rámci 2. plánovacieho cyklu resp. 3. plánovacieho cyklu do r. 2027
- posúdenie nákladovo najefektívnejšej kombinácie opatrení na vodné útvary v rámci jednotlivých čiastkových povodí,

ktoré sú súčasťou kapitoly 8 Program opatrení (resp. podkladových materiálov k tvorbe 3. cyklus plánov manažmentu povodí (2022-2027)).

Dokument „Priorizácia investičných projektov v rezorte Ministerstva životného prostredia“ (Inštitút environmentálnej politiky, november 2021) sumarizuje metódy, postupy a kritériá hodnotenia investícií a určuje rámce a stratégiu, akou by sa mali investičné projekty vyberať, i jej základné princípy. Dokument zahŕňa všeobecnú priorizáciu pokrývajúcu investície v celom rezorte a osem čiastkových priorizácií. Z pohľadu vodného hospodárstva sú kľúčové oblasti priorizácie: protipovodňové opatrenia, odvádzanie a čistenie odpadových vôd a zásobovanie pitnou vodou. Po tejto metodike určovania investičných priorít by mal byť v marci 2022 publikovaný Investičný plán v rezorte životného prostredia na roky 2023-2027, ktorý sa bude každoročne aktualizovať.

7.1 Hospodársky význam vodohospodárskych služieb a využívania vody

Definícia vodohospodárskej služby je zakotvená v zákone o vodách č. 364/2004 Z.z. v znení neskorších predpisov (§ 2 ods. aj/). Táto definícia je identická s definíciou RSV.

Slovenská republika teda uplatňuje tzv. širšiu definíciu vodohospodárskych služieb a jedná sa teda o:

- zásobovanie pitnou vodou a odvádzanie a čistenie odpadovej vody – túto službu poskytujú vodárenské spoločnosti a obce,
- vodohospodárske služby súvisiace s využívaním vodného toku – poskytuje ich Slovenský vodohospodársky podnik, š.p. ako správca významných vodohospodárskych tokov a ďalší správcovia vodných tokov.

Medzi využívaním vody (hlavne z pohľadu domácností) a základnými socio-ekonomickými ukazovateľmi, akými sú HDP, príjmy a výdavky na obyvateľa, existuje prepojenie. Tieto ukazovatele sú obsahom textu nižšie.

Tabuľkový prehľad hodnotenia hospodárskeho významu hlavných druhov využívania vody je uvedený v Prílohe 7.1.

Vývoj HDP v bežných cenách v mil. EUR v rokoch 2000 – 2018 v správnom území povodia (SÚP) Dunaj a SR obsahuje Tabuľka 1. Vývoj HDP na obyvateľa v bežných cenách v EUR v SÚP Dunaj a SR obsahuje Tabuľka 2.

Tabuľka 1 HDP v bežných cenách v mil. EUR

Územie	2000	2010	2011	2012	2013	2014	2015	2016	2017	2018	% zmeny 2000-2018
SÚP Visla	606	1 243	1 307	1 437	1 429	1 493	1 574	1 618	1 669	1 866	308,01
SR celkom	31 661	68 093	71 214	73 484	74 355	76 256	79 758	81 038	84 517	89 721	283,38

Zdroj: Databáza STATDat. ŠÚ SR, transformácia do povodí pomocou GIS, údaje v EUR sú prepočítané konverzným kurzom 1 EUR = 30,126 SK

Tabuľka 2 HDP na obyvateľa v bežných cenách v EUR

Územie	2000	2010	2011	2012	2013	2014	2015	2016	2017	2018	% zmeny 2000-2018
SÚP Visla	771	1 538	1 604	1 760	1 747	1 822	1 919	1 969	2 028	2 264	293,75
SR celkom	5 862	12 540	13 192	13 592	13 736	14 073	14 709	14 922	15 541	16 475	281,02

Zdroj: Databáza STATDat. ŠÚ SR, transformácia do povodí pomocou GIS, údaje v EUR sú prepočítané konverzným kurzom 1 EUR = 30,126 SK

Príjmy a výdavky domácností:

Zaujímavým z pohľadu obyvateľstva je porovnanie príjmov domácností s celkovými výdavkami domácností a výdavkami na bývanie, vodu, elektrinu, plyn a iné palivá. Ak zhodnotíme vývoj príjmov domácností (Tabuľka 3), celkový disponibilný príjem v SR na osobu a mesiac vzrástol od roku 2013 len o 7,7%. Peňažné výdavky domácností na osobu a mesiac vzrástli v priemere v SR od roku 2007 o 14,3%. Vo všetkých 10 čiastkových povodiach zaznamenávame v porovnaní s rokom 2013 nárast výdavkov, t.j. aj v povodí Dunajec a Poprad, spadajúci do SÚP Visla (nárast o 13,95 % v rokoch 2013-2018 - Tabuľka 4).

Tabuľka 3 Celkový ekvivalentný disponibilný príjem domácnosti v EUR na osobu a mesiac

Povodie	2013	2014	2015	2016	2017	2018
SÚP Visla	535,3	561,3	563,2	551,6	561,3	596,6
SR	605,5	623,7	607,7	615,9	624,3	655,8

Zdroj: Štatistický úrad SR/ sociálne štatistiky/ životné podmienky; transformácia do povodí pomocou GIS

Tabuľka 4 Čisté peňažné výdavky domácností v EUR na osobu a mesiac

Povodie	2013	2014	2015	2016	2017	2018
SÚP Visla	279,5	274,6	301,9	304,6	312,2	318,5
SR celkom	320,6	321,7	354,5	358,4	366,2	374,1

Zdroj: Databáza DATACube, ŠÚ SR, transformácia do povodí pomocou GIS

Percentuálny podiel výdavkov na bývanie, vodu, elektrinu, plyn a iné palivá (Tabuľka 5) sa pohybuje v SÚP Visla v rozmedzí od 19,0% do 17% počas obdobia rokov 2013 až 2018. V roku 2001 dosahoval tento podiel výdavkov na národnej úrovni 15,6%. Výdavky samostatne na spotrebu vody a odvod použitej vody eviduje štatistický úrad len na celoslovenskej úrovni a sú dostupné len za rok 2015 (v roku 2015 bol podiel týchto výdavkov na celkových výdavkoch domácností 1,5%), ostatné roky sú len simulované údaje vychádzajúce z roku 2015 a preto ich neuvádzame.

Tabuľka 5 Podiel výdavkov na bývanie, vodu, elektrinu, plyn a iné palivá

Povodie	Čisté peňažné výdavky za bývanie, vodu, elektrinu, plyn a iné palivá v EUR na osobu a mesiac						Podiel výdavkov na bývanie, vodu, elektrinu, plyn a iné palivá na celkových výdavkoch domácností					
	2013	2014	2015	2016	2017	2018	2013	2014	2015	2016	2017	2018
SÚP Visla	53,1	51,3	55,5	54,7	53,7	54,6	19,0%	18,7%	18,4%	18,0%	17,2%	17,2%
SR	64,3	64,1	66,9	66,1	64,8	66,0	20,1%	19,9%	18,9%	18,4%	17,7%	17,6%

Zdroj: Štatistický úrad SR / príjmy, výdavky a spotreba súkromných domácností SR ; transformácia do povodí pomocou GIS

7.1.1 Charakteristika vodohospodárskych služieb

Zásobovanie obyvateľstva pitnou vodou z verejných vodovodov:

Vývoj celkového počtu obyvateľov a počtu obyvateľov zásobovaných pitnou vodou z verejných vodovodov a ich percentuálny podiel na celkovom počte obyvateľov v rokoch 1995 -2018 ukazuje Tabuľka 6. Celkový počet obyvateľov zásobovaných pitnou vodou z verejných vodovodov v r. 2018 mierne narástol oproti predchádzajúcemu roku na 4 859,9 tis. (o 23,9 tis. obyvateľov) a taktiež percento zásobovaných obyvateľov vzrástlo na 89,25 % (o 0,35 %). Stále pretrvávajú rozdiely v regionálnej napojenosti na verejné vodovody, čo dokumentuje Obrázok 1.

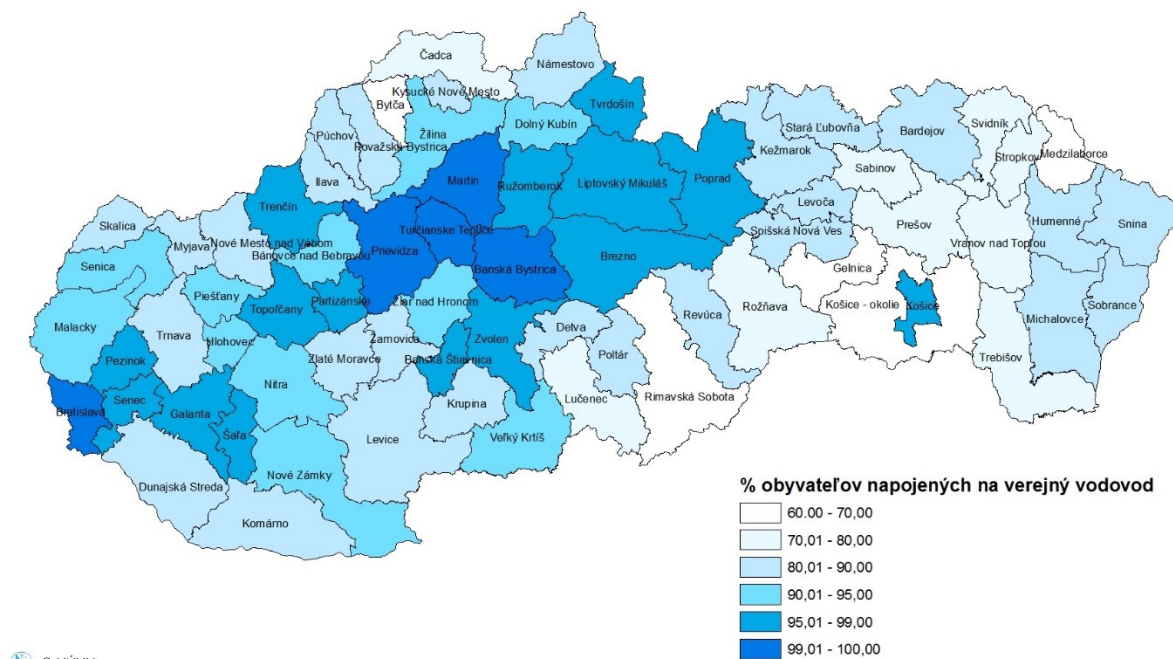
Tabuľka 6 Vývoj celkového počtu obyvateľov a počtu obyvateľov zásobovaných pitnou vodou z verejných vodovodov v správe VS, OÚ a iných subjektov (v tis.)

	1995	2000	2005	2010	2015	2016	2017	2018
Celkový počet obyvateľov	5 363,7	5 400,6	5 386,7	5 435,3	5 421,4	5 429,8	5 437,8	5 450,4
Zásobovaní pitnou vodou z VV	4 256,8	4 479,2	4 594,1	4 704,7	4 785,0	4 814,0	4 836,0	4 859,9
Podiel [%]	79,4	82,9	85,3	86,6	88,3	88,7	88,9	89,25

Vypracoval: VÚVH z údajov VS, OÚ a iných subjektov

V roku 2018 bolo v SR 2 416 samostatných obcí, ktoré boli zásobované vodou z verejných vodovodov a ich podiel z celkového počtu obcí v SR tvoril 83,60 %.

Obrázok 1 Podiel obyvateľov zásobovaných z verejných vodovodov v roku 2018 (okresy SR)

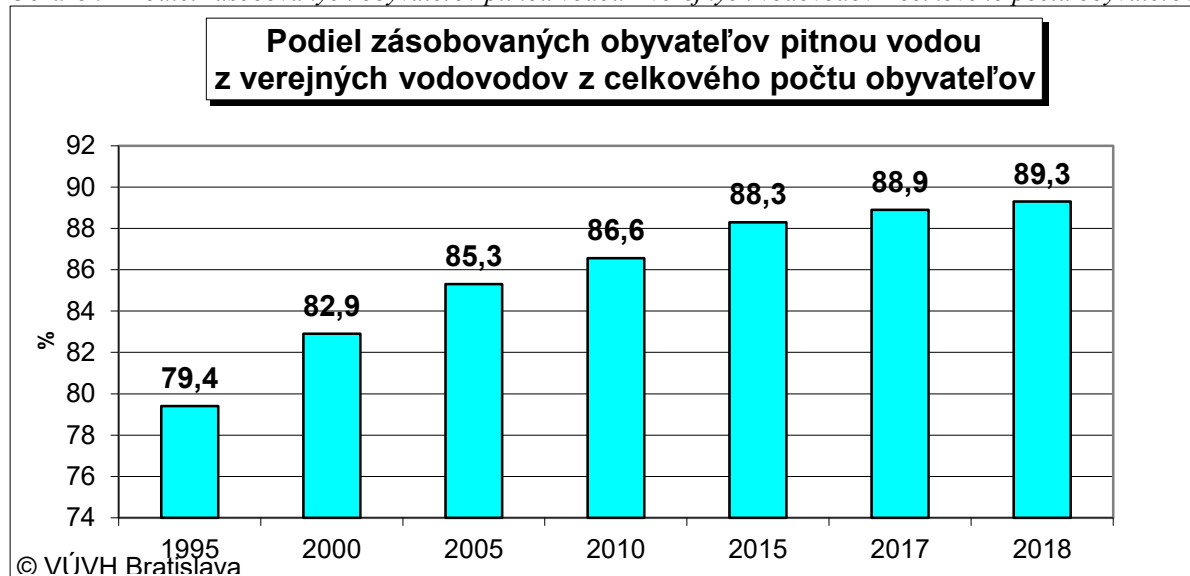


© VÚVH

Zdroj: VÚVH

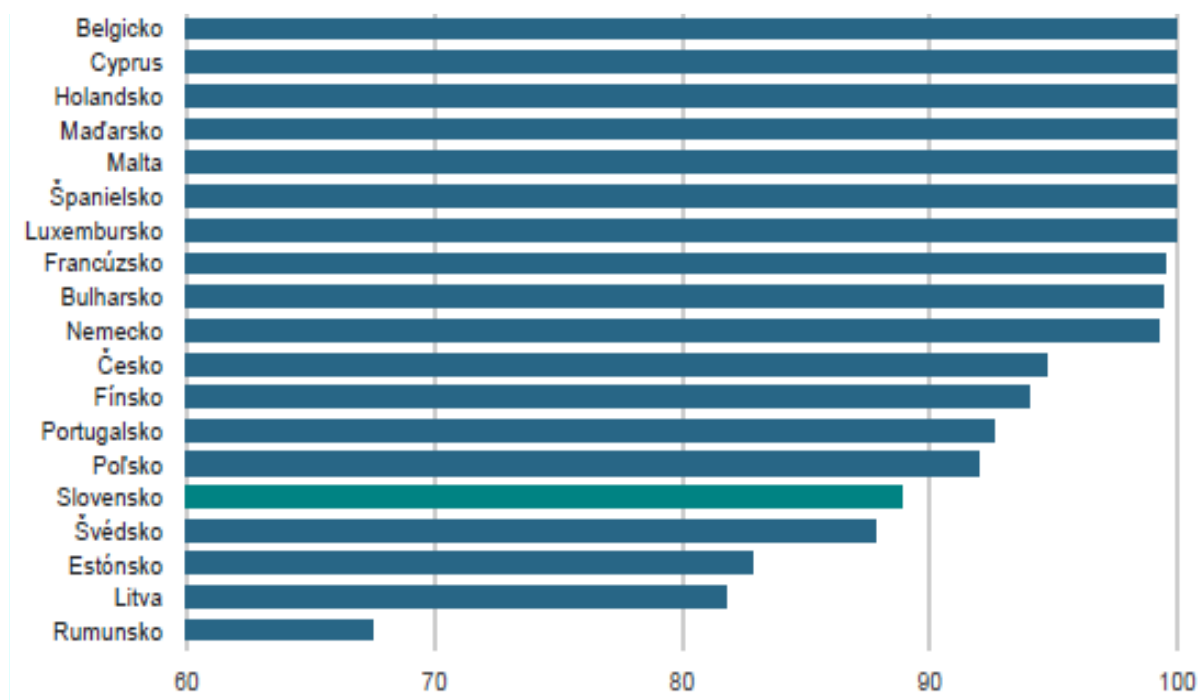
Grafické znázornenie podielu obyvateľov SR zásobovaných pitnou vodou z verejných vodovodov v rokoch 1995 – 2018 znázorňuje Obrázok 2.

Obrázok 2 Podiel zásobovaných obyvateľov pitnou vodou z verejných vodovodov z celkového počtu obyvateľov



Medzinárodné porovnanie zásobovania obyvateľov z verejných vodovodov (údaje za rok 2017) ukazuje Obrázok 3.

Obrázok 3 Medzinárodné porovnanie zásobovania obyvateľov z verejných vodovodov (2017)



Zdroj: Eurostat

V rokoch 2011 – 2018, s výnimkou roku 2012, špecifická spotreba vody za domácnosti na Slovensku poklesla pod hygienické minimum, za ktoré sa považuje cca 80 litrov/obyv./deň. Dôvodom tejto situácie je využívanie vlastných studní v oblastiach s dostupnou podzemnou vodou. Ďalším faktorom majúcim vplyv na spotrebu vody a zároveň skresľujúcim údaje o špecifickej spotrebe vody v jednotlivých regiónoch je migrácia obyvateľstva za prácou mimo trvalého bydliska.

Priemerná špecifická spotreba vody v SR v roku 2018 za všetky sektory spolu bola 165,15 litra/obyv./deň.

Z toho špecifická spotreba pitnej vody pre domácnosti v roku 2018 dosiahla hodnotu 77,97 litra/obyv./deň. Vývoj tohto ukazovateľa od roku 2010 do roku 2018 ukazuje

Špecifická spotreba vody v domácnostiach (litre/obyv./deň)	2010	2011	2012	2013	2014	2015	2016	2017	2018
	83,4	79,8	80,8	78,7	76,7	77,3	78,0	77,8	78,0

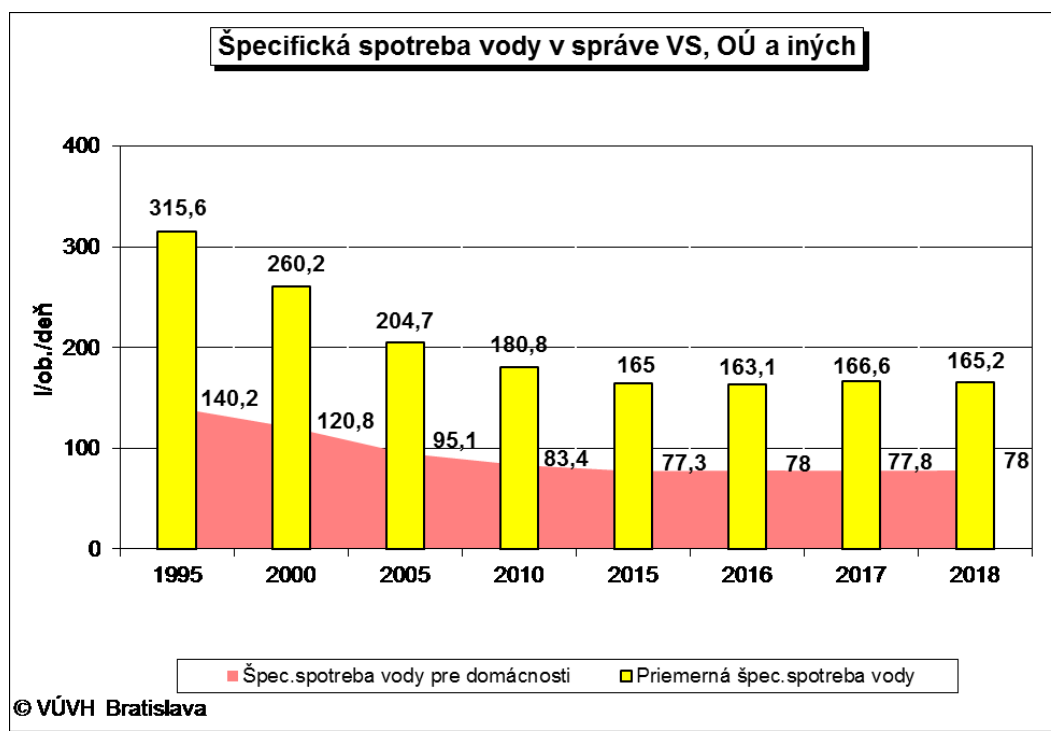
Tabuľka 7 Špecifická spotreba vody v domácnostiach v litroch na obyvateľa a deň

Špecifická spotreba vody v domácnostiach (litre/obyv./deň)	2010	2011	2012	2013	2014	2015	2016	2017	2018
	83,4	79,8	80,8	78,7	76,7	77,3	78,0	77,8	78,0

Zdroj: VÚVH

Grafické znázornenie špecifickej spotreby vody v správe VS, OÚ a iných subjektov (porovnanie rokov) je nižšie – Obrázok 4.

Obrázok 4 Špecifická spotreba vody v správe VS, OÚ a iných subjektov



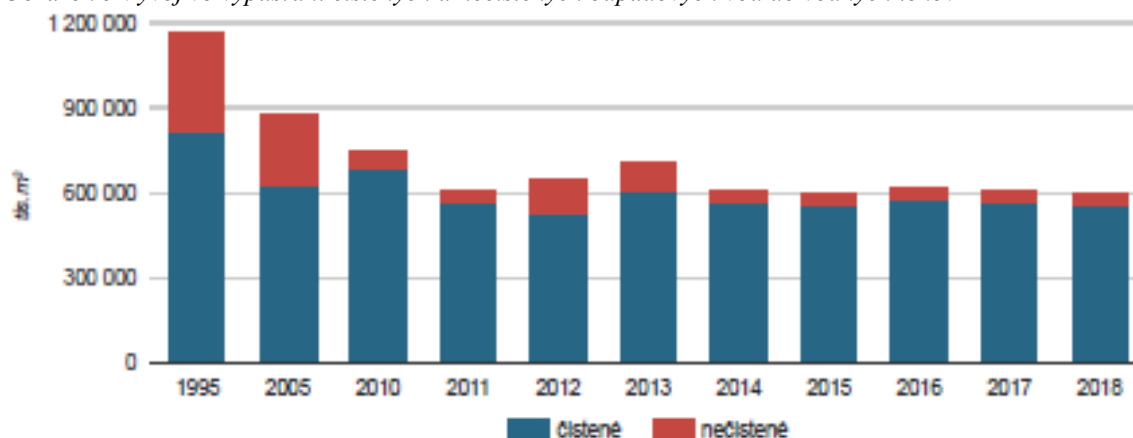
Odvádzanie a čistenie odpadových vôd

V roku 2018 celkové množstvo odpadových vôd vypúšťaných do povrchových vôd predstavovalo 597 133 tis. m³, čo oproti predchádzajúcemu roku znamenalo pokles o 2,4 %, v porovnaní s rokom 2005 je to menej o 32,3 %.

Podiel vypúšťaných čistených odpadových vôd k celkovému množstvu odpadových vôd vypúšťaných do tokov v roku 2018 predstavoval 93,06 %.

Vývoj vypúšťania čistených a nečistených odpadových vôd do vodných tokov ukazuje nasledovný Obrázok 5.

Obrázok 5 Vývoj vo vypúšťaní čistených a nečistených odpadových vôd do vodných tokov



Zdroj: SHMÚ

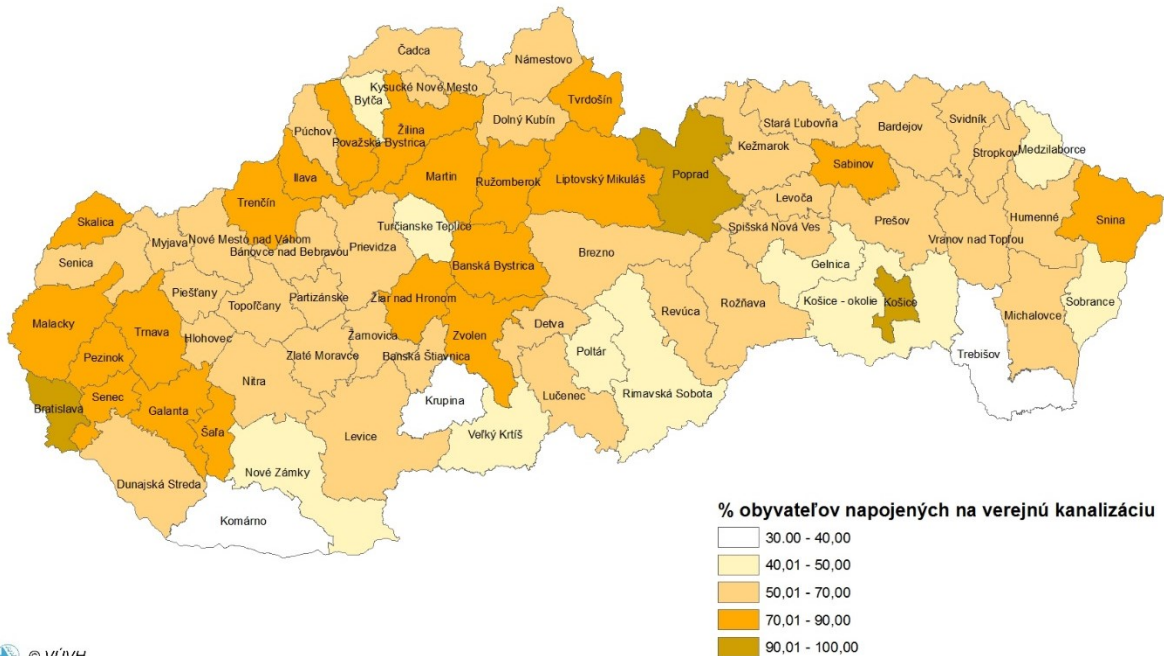
Počet obyvateľov bývajúcich v domoch napojených na verejnú kanalizáciu v roku 2018 dosiahol počet 3 724 tis. obyvateľov, čo predstavuje 68,40 % z celkového počtu obyvateľov.

Vybudovanú verejnú kanalizáciu malo 1 128 obcí (39,03 % z celkového počtu obcí SR). Stále pretrvávajú rozdiely v regionálnej napojenosti na verejnú kanalizáciu.

Podiel obyvateľov napojených na verejnú kanalizáciu v roku 2018 znázorňuje nasledovný Obrázok 6.

Podiel obyvateľov napojených na verejnú kanalizáciu v roku 2018 znázorňuje nasledovný Obrázok 6.

Obrázok 6 Podiel obyvateľov napojených na verejnú kanalizáciu (2018)

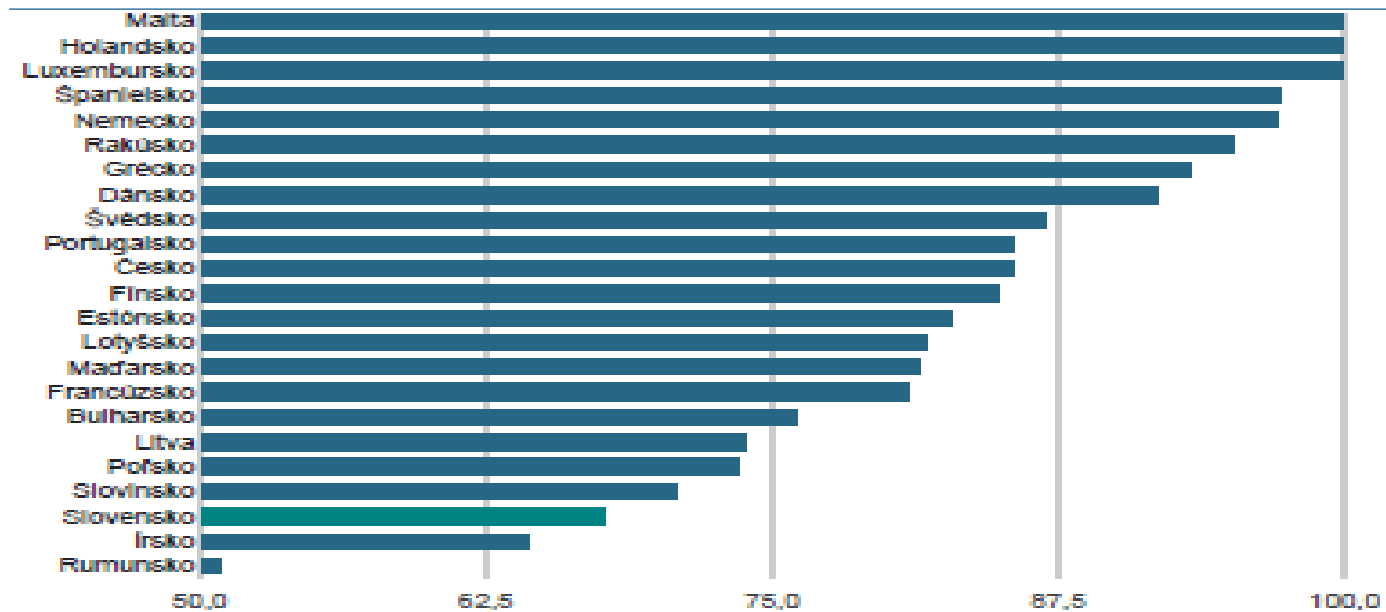


© VÚVH

Zdroj: VÚVH

Medzinárodné porovnanie napojenia obyvateľstva na verejnú kanalizáciu v roku 2017 demonštruje Obrázok 7.

Obrázok 7 Medzinárodné porovnanie napojenia obyvateľstva na verejnú kanalizáciu (2017)



Zdroj: Eurostat

Jedným z cieľov Envirostratégie 2030 je zvýšiť podiel čistenia odpadových vôd a dosiahnuť v aglomeráciách s viac ako 2 000 ekvivalentnými obyvateľmi 100 % podiel odvádzania a čistenia odpadových vôd. Pre aglomerácie s menej ako 2 000 ekvivalentnými obyvateľmi je cieľom 50 % podiel odvádzania a čistenia odpadových vôd. V roku 2016 podiel pripojených obyvateľov na stokovú sieť v 2 047 aglomeráciách vo veľkostnej kategórii pod 2 000 ekvivalentných obyvateľov bol na úrovni 26,09 %. V 356 aglomeráciách vo veľkostnej kategórii nad 2 000 ekvivalentných obyvateľov podiel znečistenia odstráneného stokovou sieťou predstavoval 84,12 %.

Tabuľka 8 ukazuje rozvoj verejných kanalizácií a množstvo vypúšťaných komunálnych odpadových vôd verejnými kanalizáciami (voda odkanalizovaná spoplatnená) v správe vodárenských spoločností a iných subjektov (Vodárenská a kanalizačná spoločnosť, s.r.o., Hlohovec; Mondi SCP, a.s., Ružomberok; PreVak, Stará Turá; nie sú k dispozícii údaje za obecné úrady a AQUASPIŠ, s.r.o., Spišská Nová Ves).

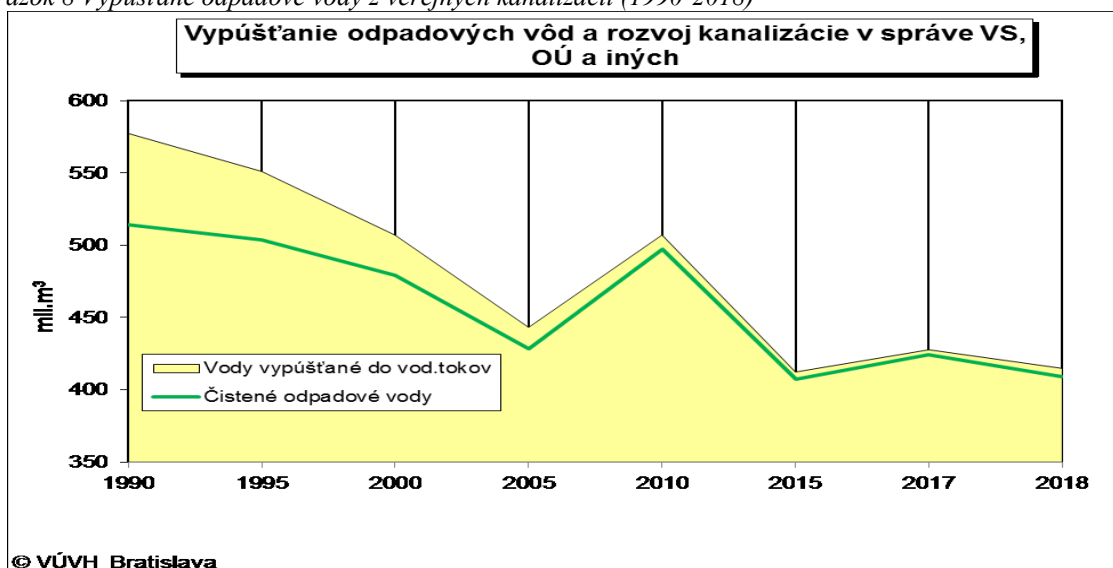
Tabuľka 8 Vypúšťanie komunálnych odpadových vôd a rozvoj verejnej kanalizácie v správe VS, obecných úradov a iných subjektov

Ukazovateľ	Jednotka	Rok				
		2014	2015	2016	2017	2018
Počet obyvateľov pripojených na verejnú kanalizáciu	tisíc	3 506,1	3 534,3	3 603,1	3 682,2	3 724,4
z toho: v domoch pripojených na kanalizáciu s ČOV	tisíc	3 453,1	3 495,2	3 574,5	3 655,6	3 699,2
Dĺžka kanalizačných sietí	km	12 565	12 834	13 731	14 067	14 415
Voda vypúšťaná do vodných tokov celkom	mil.m ³	436,6	412,3	432,3	427,7	414,8
z toho: čistené odpadové vody	mil.m ³	430,1	407,1	428,5	424,3	409,2
Množstvo vypúšťaných odpadových vôd	mil.m ³	197,1	200,3	198,3	202,8	206,9
z toho: splaškové vody	mil.m ³	108,9	113,9	107,1	117,5	116,1
priemyselné a ostatné odpadové vody	mil.m ³	88,2	86,3	91,2	85,3	90,8

Zdroj: VÚVH

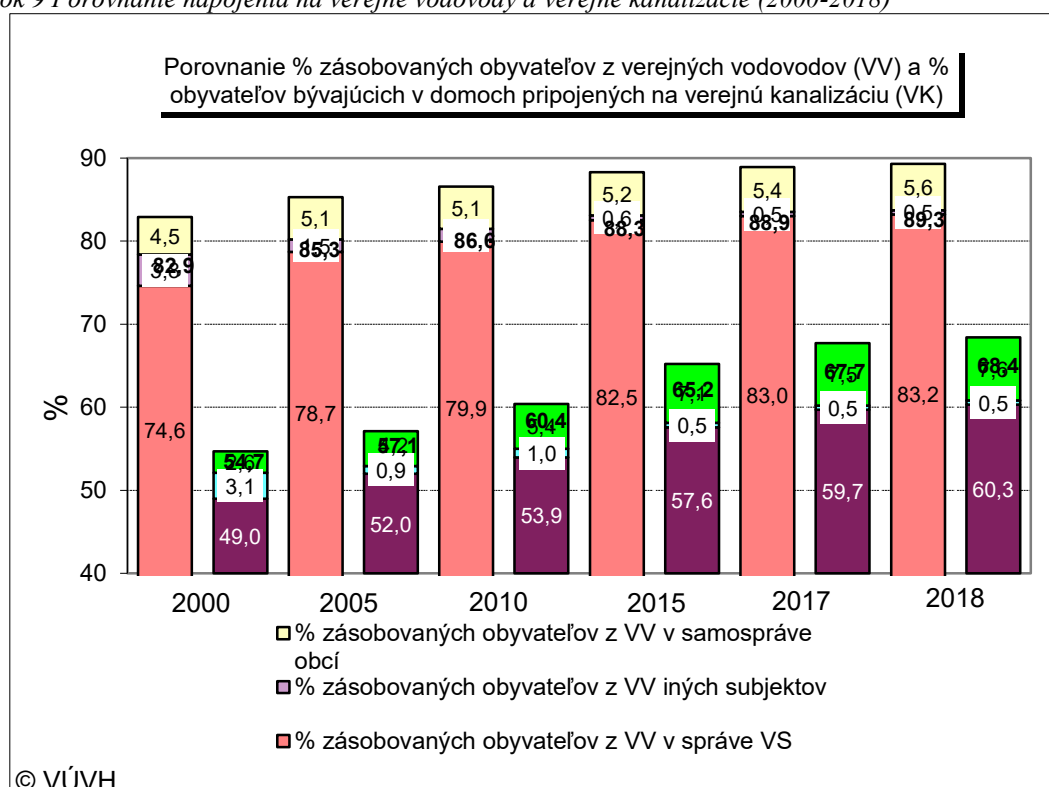
Obrázok 8 znázorňuje vypúšťané odpadové vody celkom, t.j. zahŕňa aj vody balastné, zrážkové a odpadové vody z kanalizácií prevádzkovaných obecnými úradmi.

Obrázok 8 Vypúšťané odpadové vody z verejných kanalizácií (1990-2018)



Porovnanie podielu zásobovaných obyvateľov z verejných vodovodov a podielu obyvateľov bývajúcich v domoch napojených na verejnú kanalizáciu znázorňuje Obrázok 9.

Obrázok 9 Porovnanie napojenia na verejné vodovody a verejné kanalizácie (2000-2018)



7.1.2 Charakteristika využívania vôd

Každý zo sektorov ekonomiky je viac alebo menej viazaný na využívanie vody. Pri hodnotení ekonomickej významnosti jednotlivých sektorov je kľúčovým ukazovateľom výška vytvoreného HDP a podiel na celkovom HDP. Dominantné postavenie z hľadiska tvorby HDP má priemysel a priemyselná výroba, poľnohospodárstvo má výrazne nižší podiel. Nasledujúca Tabuľka 9 vyjadruje podiel vyššie uvedených sektorov na tvorbe HDP.

Tabuľka 9 Podiel sektorov ekonomiky na tvorbe HDP (2018)

	HDP v mil. EUR v r. 2018	Podiel HDP v %
Poľnohospodárstvo, lesníctvo a rybolov	2 119,9	2,36
Priemysel	20 661,0	23,02
- z toho priemyselná výroba	17 653,5	19,68

Zdroj: ŠÚ SR

Podkladom k hodnoteniu hospodárskeho významu jednotlivých druhov využívania vôd sú údaje o odberoch z povrchových a podzemných vôd.

Povrchové vody

Povrchové vody majú viaceré oblasti využívania:

- zásobovanie úžitkovou vodou
- zásobovanie pitnou vodou

- využívanie hydroenergetického potenciálu
- závlahové systémy
- vodné cesty
- rybné hospodárstvo.

Zásobovanie úžitkovou vodou:

Odbery povrchovej vody po roku 1995 zaznamenali významný pokles napriek minimálnym medziročným nárastom a poklesom. V roku 2018 odbery poklesli oproti roku 1995 o 71 % a oproti roku 2005 o 56,0 %. Medziročne (2017 – 2018) odbery poklesli o 4,0 %.

Celkový odber spoplatnenej povrchovej vody v roku 2018 predstavoval 239 852 tis. m³, čo predstavuje len nepatrný nárast oproti roku 2017 (o 31 tis. m³). Prehľad dodávok povrchovej vody pre jednotlivé sektory v roku 2018 približuje Tabuľka 10.

Pozn.: Podľa zákona č. 364/2004 Z.z. v znení neskorších predpisov sú odbery povrchových vôd do 1250 m³ mesačne alebo do 15 000 m³ ročne nespoplatnené.

Tabuľka 10 Dodávky povrchovej vody pre jednotlivé sektory v roku 2018

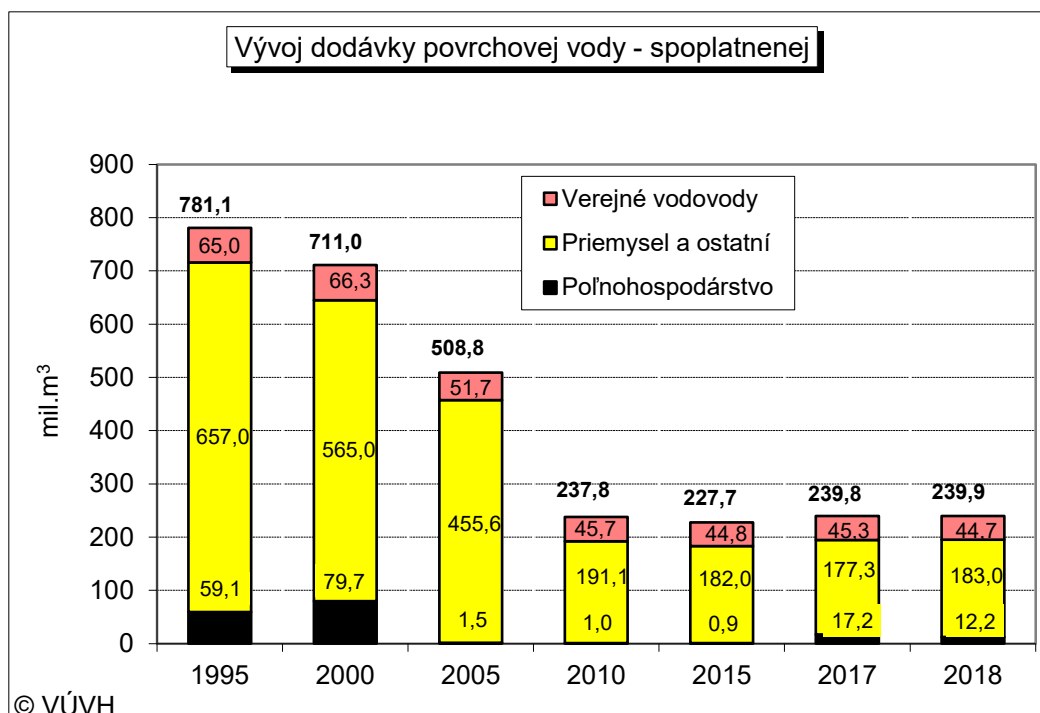
	tis. m ³	Podiel v %
Dodávka povrchovej vody celkom	239 852	100,00
z toho: verejné vodovody	44 747	18,66
priemysel a ostatné odbery	183 573	76,54
.....poľnohospodárstvo vrátane závlah	12 152	5,07

Najvýznamnejší odberatelia povrchovej vody v roku 2018 boli spoločnosti:

- Slovnaft, a. s. Bratislava (odber 34 108 tis.m³);
- U. S. Steel Košice (29 480 tis. m³);
- Mondi SCP, a. s. Ružomberok (24 273 tis. m³);
- SE a. s., Bratislava – EBO Jaslovské Bohunice (21 579 tis. m³).

Vývoj dodávok spoplatnenej povrchovej vody ukazuje nasledujúci Obrázok 10:

Obrázok 10 Vývoj dodávok povrchovej vody (spoplatnenej) v rokoch 1995-2018



Podrobnejšie členenie využívania vôd poskytuje Vodohospodárska bilancia SR. Vo vodohospodárskej bilancii (VHB) sa podľa § 6 ods. 5 a 6 zákona č. 364/2004 Z. z. o vodách v znení neskorších predpisov evidujú všetci užívatelia vôd, ktorí odoberajú z povrchových vôd ročne nad 15 000 m³ alebo mesačne nad 1 250 m³. Pri vypúšťaní sa evidujú všetci užívatelia, ktorí vypúšťajú do povrchových vôd nad 10 000 m³ ročne alebo nad 1 000 m³ mesačne. Podľa novely vodného zákona schválenej 2.12.2014 v NR SR limity ostávajú len pre odbery na uspokojovanie osobných potrieb domácností. Pre podnikateľské účely sa od roku 2015 eviduje všetko. Údaje o odberoch povrchovej vody a vypúšťaní do povrchovej vody za hodnotený rok sú získané v zmysle § 20 (Oznamovanie údajov o odbere povrchovej a podzemnej vody) a § 22 (Oznamovanie údajov o vypúšťaní odpadovej a osobitnej vody) Vyhlášky MPŽPaRR SR č. 418/2010 Z. z. o vykonaní niektorých ustanovení vodného zákona v znení neskorších predpisov.

Stav užívania vody v roku 2018 – odbery z povrchových a podzemných zdrojov v sektoroch: verejné vodovody, priemysel, závlahy a poľnohospodárstvo, vrátane údajov o vypúšťaní odpadových vôd do povrchových vôd v tis. m³ dokumentujú nasledovné tabuľky: Tabuľka 11, Tabuľka 12.

V r. 2018 významný podiel z odberov povrchových vôd v správnom území povodia Visla predstavujú odbery pre pitné účely (verejné vodovody), menej významné sú odbery pre energetiku, nasledujú závlahy. Dost' významné sú odbery pre rybníky. Pri odberoch z podzemných vôd významný podiel prislúcha na odbery pre pitné účely (verejné vodovody), menší je pre energetiku, poľnohospodárstvo – závlahy.

V správnom území povodia Visla má podstatný hospodársky význam využívanie povrchovej aj podzemnej vody v sektore verejné vodovody.

Tabuľka 11 Odbery z povrchových vôd (tis.m3/rok) – rok 2018

	pre pitné účely	priemysel energetiky) (bez	poľnohospodárstvo	závlahy	potravinársky priemysel	energetika	hydroenergetika (MVE)	rybníky	zasnežovanie	iné účely	Spolu
Bodrog	17547,302	6461,845	0,412	25,411	0,000	0,000	2146,536	0,000	0,000	37,174	26218,680
Bodva	4257,178	2459,387	0,000	0,000	0,000	0,000	0,000	0,000	0,000	0,000	6716,565
Dunaj	0,000	61,417	0,000	858,183	0,000	0,000	0,000	10368,000	0,000	0,000	11287,600
Hornád	2417,334	27108,767	0,000	0,000	0,000	960,263	261340,540	4,000	53,397	5,841	291890,142
Hron	4434,875	3408,074	0,000	1205,501	0,000	489,945	263989,371	228,000	339,701	43,809	274139,276
Ipeľ	2791,261	10,715	0,000	20,275	0,000	0,000	0,000	2975,000	0,000	1,463	5798,714
Morava	0,000	0,000	0,000	857,020	0,000	5,385	0,000	0,000	0,000	0,000	862,405
Poprad	1882,429	0,000	0,000	14,100	0,000	64,392	0,000	2950,000	128,330	0,000	5039,251
Slaná	2968,509	498,368	0,000	20,554	0,000	0,000	110071,000	40784,000	8,000	10,000	154360,431
Váh	11415,249	35850,830	2,000	9654,069	53,986	911,096	810328,775	39522,648	356,983	305,556	908401,192
spolu	47714,137	75859,403	2,412	12655,113	53,986	2431,081	1447876,222	96831,648	886,411	403,843	1684714,255

Zdroj : SHMÚ

Tabuľka 12

Množstvo odobratej podzemnej vody v tis. m³ za rok 2018

Povodie	domácnosti	poľnohospodárstvo - živočíšna výroba	poľnohospodárstvo - rastlinná výroba - závlahy	výroba kovov a kovových výrobkov	potravinársky priemysel	výroba elektrických a optických zariadení	chemický priemysel	energetika	hydroenergetika	termálne vody	rybníky	ostatný priemysel	banské účely	voda na liečebné účely	Spolu
Poprad	3608,775	139,911	0	306,648	179,721	84,499	0	720,467	0	1633,388	78,184	463,797	32,182	61,054	7308,626
Morava	4152,135	93,323	0	53,982	0	0	0	0	0	0	0	16,532	0	2	4318,462
Morava	4514,548	192,798	0	841,344	0	0	14,45	0,652	0	0	7,001	838,684	278,796	0	6688,273
Dunaj	53375,098	509,728	233,521	6,512	1212,284	0	32897,165	2385,317	0	815,855	2,713	516,599	18,627	0	91973,419
Váh	126264,8	3661,762	3158,895	1782,394	3818,213	482,96	3118,53	2563,433	0	3732,466	2828,01	7528,193	78,163	2500,08	161517,899
Hron	21906,199	414,737	19,479	133,429	318,925	10,043	32,944	764,383	0	566,191	0	565,008	29,051	320,973	25081,362
Ipeľ	2705,432	310,014	0	4,728	68,669	0	0,736	0,007	0	238,356	0	158,982	0	103,231	3590,155
Bodrog	8274,373	540,435	2,674	3,199	312,387	43,892	4,075	2,116	0	75,784	0	1023,599	0,84	23,588	10306,962
Slaná	4505,817	120,294	0,136	5,446	143,821	0	1,306	23,238	0	144,475	0	108,66	8,943	0,02	5062,156
Hornád	11962,967	416,176	12,339	3455,099	248,727	0,115	0,966	37,124	0	0	0	327,827	257,7	0	16719,04
Bodva	4404,304	165,937	0	1666,294	0	0	0,554	18,29	0	0	0	15,105	49,406	0	6319,89
															338886,244

Zdroj : SHMÚ

Tabuľka 13 Vypúšťanie do povrchových vôd (tis. m³/rok)

Rok 2018

	B komunálne a splaškové	C priemysel (bez energetiky, hydroenergetiky , potravin. priem.)	D poľnohospodárstvo		do stĺpcov B, C a D nie sú zahrnuté						Spolu
			rastlin. výroba	živočiš. výroba	potravinársky priemysel	energetika	hydroenergetika	termálne vody	voda na liečebné účely	rybníky	
Bodrog	22 896,120	7 524,101	0	0	18,075	2 096,000	281,726	0	0	0	32 816,022
Bodva	2 112,044	58,415	0	0	0	0,155	0	0	0	0	2 170,614
Dunaj	13 045,080	12 415,290	0	0	0	0	0	348,113	0	0	25 808,483
Hornád	46 547,593	30 823,331	0	0	14,513	188,539	620,591	0	0	0	78 194,567
Hron	47 097,216	26 865,761	0	0	279,964	6 790,323	0	101,330	700,765	0	81 835,359
Ipeľ	8 791,797	46,135	0	0	161,310	0	0	73,992	192,413	0	9 265,647
Morava	13 643,377	1 644,762	0	0	0	73,544	0	0	12,762	0	15 374,445
Poprad	24 586,467	473,252	0	0	0	30,676	0	442,863	18,733	0	25 551,991
Slaná	9 627,862	1 271,319	0	0	265,836	91,979	114,687	0	139,475	0	11 511,157
Váh	183 317,725	107 356,782	84,479	26,015	1 541,751	9 031,937	464,546	4 338,472	1 617,500	51 288,58 2	359 067,788
Spolu SR											641 596,074

Zdroj: SHMÚ

Hydroenergetický potenciál:

Podiel VE na ročnej výrobe elektrickej energie Elektrizáciej sústavy SR (ES SR) dosahuje od 13 % do 20 %. V roku 2018 to bolo 14,4 % (3 920 GWh) z celkovej výroby 27 149 GWh elektrickej energie na Slovensku.

V roku 2018 bol na VD Gabčíkovo zaznamenaný druhý najnižší priemerný prietok od začiatku výroby elektriny v roku 1992. Výroba silovej elektriny bola oproti predchádzajúcemu roku 2017 nižšia o 236 322 MWh. Dodávka elektriny dosiahla 1 843 522 MWh a v porovnaní s rokom 2017 bolo do siete dodaných o 235 791 MWh elektriny menej Tabuľka 14.

Tabuľka 14 Výroba elektrickej energie vodnými elektrárnami (2010-2018)

Ukazovateľ	2010	2011	2012	2013	2014	2015	2016	2017	2018
Výroba elektriny v MWh	2 374 495	1 910 255	459 334	2 618 702	2 043 083	2 014 210	2 287 625	2 103 089	1 866 767
Dodávka elektriny v MWh	2 345 902	1 880 202	430 147	2 583 363	2 012 684	1 989 338	2 262 422	2 079 313	1 843 522

Závlahové systémy:

Celkove na Slovensku výmera vybudovaných závlah k 31. 12. 2018 bola 318 474,27 ha. Avšak v SÚP VISLA sa závlahové systémy nenachádzajú.

Vodné cesty:

V SÚP VISLA sa vodné cesty nenachádzajú.

Rybné hospodárstvo v SR:

Výlov rýb vo vnútrozemských vodách SR v tonách v rokoch 2013-2018 z vôd určených ako rybárske revíry dokumentuje nasledovná Tabuľka 15:

Tabuľka 15 Výlov rýb vo vnútrozemských vodách v tonách (2013-2018)

2013	2014	2015	2016	2017	2018
3 070	3 178	3 223	4 030	4 539	4 179

Zdroj: ŠÚ SR, DATACube

Prvenstvo vo vylovených množstvách má kapor, nasleduje pstruh dúhový, amur, zubáč, karas, štika, pleskáče, sumec, tolstolobiky, jalec, pstruh potočný, sivoň, lieň a ostatné druhy. Hoci spotreba rýb na Slovensku v roku 2018 oproti 2017 klesla, celkový trend spotreby za posledné viac ako dve desaťročia je stúpajúci (napr. v roku 1996 bola spotreba 2 221 ton oproti 4 179 tonám v roku 2018).

Na podporu hospodárskeho (intenzívneho) chovu rýb je určený Operačný program „Rybné hospodárstvo“. Zatiaľ nie sú prostriedky určené z tohto OP na produkčný chov rýb na Slovensku dostatočne využívané. V súčasnosti existuje asi 2000 rybníkov a záujmom agrozozortu je zvýšenie ich počtu. Vytváranie takýchto vodných plôch má význam nielen v záujme rastúcej produkcie a spotreby rýb, ale aj z hľadiska krajiny a v neposlednej miere z hľadiska už výrazne sa prejavujúceho sucha na Slovensku.

Na niektorých tokoch významných pre rybné hospodárstvo sa však môže prejaviť aj jeho negatívny vplyv na stav vodných útvarov povrchových vôd. Pri hodnotení vymedzených vodných útvarov povrchových vôd z hľadiska ekologického stavu resp. ekologického potenciálu, je jedným z biologických prvkov kvality aj spoločenstvo rýb, ktoré najlepšie reaguje na hydromorfologické zmeny. V mnohých vodných útvaroch rybné hospodárstvo spôsobuje nedosiahnutie dobrého ekologického stavu vôd na základe vyhodnotenia rybích spoločenstiev.

Účelové rybárske hospodárenie SVP,š.p. na vodárenských nádržiach:

Cieľom účelového rybárskeho hospodárenia (ÚRH) je zámerné ovplyvňovanie a zlepšenie kvality povrchovej vody určenej na odber pre ľudskú spotrebu odoberanej z vodárenských nádrží.

SVP, š. p. vykonáva v rámci ÚRH rybohospodárske opatrenia, ktorými zabezpečuje priaznivé kvalitatívne a kvantitatívne zloženie rybej obsádky nádrží (podľa podnikovej normy vytvorenej na tento účel) na ôsmich vodárenských nádržiach a ich prítokoch vo svojej správe: Turček, Nová Bystrica, Hriňová, Klenovec, Málinec, Rozgrund, Starina a Bukovec.

V roku 2018 boli vodárenské nádrže zarybnené pstruhom potočným, pstruhom dúhovým, zubáčom veľkoústym, šťukou severnou a sivoňom potočným. Prítoky vodárenských nádrží sa zarybnili plôdikom pstruha potočného.

Náklady na zarybnenie: V roku 2018 sa do vodárenských nádrží a ich prítokov celkovo zarybnilo v hodnote 43 879 EUR.

V rámci výkonu ÚRH SVP, š. p. okrem zarybňovania vodárenských nádrží vykonáva aj sledovanie a pravidelnú kontrolu stavu rýb s akcentom na kvalitu vodného prostredia formou odberov a veterinárnych rozborov rýb. Tieto náklady sú evidované len ako bežné výdavky v rámci SVP, š. p., osobitne sa ako položka nesledujú.

Podzemné vody

Odbery podzemných vôd zaznamenali po roku 1995 pokles, ale od roku 2005 majú vyrovnaný charakter s minimálnymi medziročnými nárastmi a poklesmi. V roku 2018 odbery poklesli o 41,4 % oproti roku 1995 a o 9,5 % oproti roku 2005. Medziročný nárast predstavoval 1,31 %.

V zmysle Zákona NR SR č. 384/2009 Z. z. o vodách, § 3 ods. 4, sú podzemné vody prednostne určené na zásobovanie obyvateľstva pitnou vodou.

V roku 2018 bolo na Slovensku spotrebiteľmi využívaných a odoberaných 10 745,79 l.s⁻¹, čo je o 138,48 l.s⁻¹, t. j. o 1,31 % viac ako v roku 2017.

Údaje o odberoch podzemných vôd sú registrované v registri odberov v SHMÚ v Bratislave. Poskytujú ich užívatelia na základe povinnosti vyplývajúcej zo Zákona NR SR č. 384/2009 Z. z. o vodách v znení neskorších predpisov, a vykonávacej vyhlášky MPŽPaRR SR č.418/2010 Z. z. v znení neskorších predpisov (ktorá nahradila staršiu vyhlášku MŽP SR č.221/2005 Z. z.).

V roku 2018 bolo na Slovensku evidovaných v registri odberov 5 696 využívaných zdrojov. Prehľad odberov podzemnej vody na Slovensku, podľa účelu využitia, v rokoch 2017 a 2018 uvádza nasledujúca Tabuľka 16:

Tabuľka 16 Využívanie podzemnej vody v rokoch 2017 a 2018 (SR)

Účel využitia	Odber vody [l.s ⁻¹]		Rozdiel	
	Rok 2017	Rok 2018	[l.s ⁻¹]	[%]
Verejné vodovody	7 854,57	7 843,88	-10,69	-0,14
Potravinársky priemysel	232,68	250,06	17,38	7,47
Ostatný priemysel	809,76	831,25	21,49	2,65
Poľnohosp. – živočíšna výroba	226,31	227,85	1,54	0,68
Poľnohosp. – rastlinná výroba	183,86	107,71	-76,15	-41,42
Sociálne potreby	236,26	192,48	-43,78	-18,53
Iné využitie	1 063,87	1 292,56	228,69	21,5
Spolu	10 607,31	10 745,79	138,48	1,31

Zdroj: SHMÚ Bratislava

Pri hodnotení využívania podzemných vôd na Slovensku podľa účelu využitia je možné konštatovať pokles spotreby v zásobovaní obyvateľstva pitnou vodou, v rastlinnej výrobe a sociálnych potrebách. V ostatných odvetviach nastal nárast spotreby podzemnej vody.

Z hľadiska vodohospodárskeho využitia kolíše pomer využiteľných množstiev a odberov v jednotlivých hydrogeologických rajónoch.

Geotermálne vody (GTV)

Geotermálna energia sa na Slovensku najviac využíva na rekreačné účely (termálne kúpaliská) a balneologické účely – cca 60% z celkového inštalovaného tepelného výkonu, v poľnohospodárstve (vykurovanie skleníkov a fóliovníkov) – cca 17 %, v odvetviach výroby elektrickej energie pri centralizovanom zásobovaní teplom – cca 17 %, menej v rybnom hospodárstve.

V súčasnosti sa eviduje na Slovensku 176 geotermálnych vrtov s teplotou GTV od 40 do 130 °C (tzv. nízkotepelné zdroje geotermálnej energie). Celkovo sa geotermálna energia využíva v 36 lokalitách. Okrem toho sa nachádzajú na Slovensku perspektívne oblasti geotermálnej energie, v ktorých sa už uskutočnili geotermálne vrty – najviac sa ich nachádza v Centrálnnej depresii podunajskej panvy, nasleduje Komárňanská vysoká kryha, Slovenské neovulkanity a Východoslovenská panva.

7.2 Trendy v kľúčových ekonomických ukazovateľoch a tendenciách do roku 2027

Oficiálne prognózy budúceho vývoja slovenskej ekonomiky na národnej úrovni, ktoré boli vypracované koncom roka 2019 a na začiatku roka 2020, nie je možné považovať za smerodajné z dôvodu pandémie súvisiacej s novým koronavírusom. Už prvé odhady dopadu pandémie na svetovú ekonomiku ako aj ekonomiku EÚ a jednotlivých štátov naznačili jej výrazný pokles, ktorý je navyše ťažké predvídať vzhľadom na nemožnosť presného odhadu vývoja pandémie. Z uvedeného vyplýva, že pri ekonomických prognózach je treba vziať do úvahy značnú mieru neistoty.

Hoci Slovensko vstupovalo do roku 2020 s očakávaním priaznivého ekonomického vývoja, jeho ekonomický vývoj za mimoriadnych opatrení, ktoré sú spojené s obmedzením šírenia koronavírusu, závisí nielen od vnútorných podmienok, ale aj od externého prostredia.

Prepuknutie koronavírusu paralyzovalo globálnu ekonomiku. Cena ropy Brent od začiatku roku 2020 klesla o viac ako 50 % (až k 27 USD/bl.). Vo februári 2020 klesla svetová lodná kontajnerová preprava medzimesačne o 10 %, podobne ako v časoch finančnej krízy v roku 2008. Ekonomika eurozóny sa už v priebehu 1. štvrtroka 2020 prepadla do recesie, podľa Eurostatu v prvom štvrtroku 2020 sa HDP znížil v eurozóne o 3,6 % a v EÚ o 3,2 %. Podobne sa HDP eurozóny v 2. štvrtroku 2020 medzikvartálne znížil o 12,1 %, v celej EÚ o 11,7 % (Eurostat, august 2020). V oboch prípadoch ide o najväčší pokles HDP od začiatku zverejňovania týchto údajov v roku 1995. Dôvodom boli prísne blokády a obmedzenia, ktoré v marci prijali európske vlády, aby zastavili šírenie nového koronavírusu.

Uzatvorenie hraníc a prijatie ochranných opatrení zasiahli v prvej línii letecký priemysel, turizmus, reštaurácie a hotely a služby vo všeobecnosti. Pokles medzinárodného obchodu aj problémy v dodávateľských reťazcoch majú za následok recesiu aj v priemyselnej výrobe. Konkrétny rozsah škôd spôsobený pandemiou COVID-19 bude závisieť od dĺžky jej trvania.

Konjunkturálne prieskumy však naznačili, že recesia bude hlbšia ako finančná kríza v roku 2008. Neistá dĺžka pandémie aj opakované návraty ochorenia môžu ekonomický prepád prehĺbiť. Globálne dodávateľské reťazce sa môžu narušiť a ich opätovné skoordínovanie môže trvať dlhšie, čo spomaľuje oživenie.

Prehľad prognóz základných makroekonomických ukazovateľov vypracovaných zahraničnými i domácimi inštitúciami pri zohľadnení pandémie koronavírusu poskytuje Príloha č. 7.2.

Kríza spojená s koronavírusom urýchlila zmeny, ktorým sa ani Slovensko nemôže brániť. „Plán obnovy“ Európskej komisie, ktorý bol zverejnený 8.4.2020, jasne akcentuje výzvu pre Európu: „buďme

zelenší a digitálnejší a to nám prinesie obnovu rastu a pracovných príležitostí“. Slovensko má tiež svoj nateraz nevyužitý potenciál v podobe špičkových vedcov a inovátorov. Práve teraz má Slovensko príležitosť formulovať potrebné zmeny ekonomického modelu na trvalo udržateľný. Tento by mal vychádzať z inovačného potenciálu krajiny, z pôvodnej a želateľnej štruktúry hospodárstva a z globálnych trendov, akými je aj digitálna ekonomika, ktoré už dnes menia pravidlá hry a pomery ekonomických síl. V opačnom prípade sa môže slovenská ekonomika dostať ešte do hlbšieho úpadku a ohroziť obrovské množstvo pracovných miest. Slovensko musí rozvíjať ekonomiku postavenú na inováciách, nových technológiách a podpore digitálnej agendy. V neposlednej miere je nutné sa zamerať na ochranu životného prostredia. Slovensko má rozsiahle národné parky, je však žiaduce, aby boli len na územiach patriacich štátu, nie na súkromných. V oblasti ochrany vody, hlavne podzemnej, ktorá je najväčším slovenským prírodným bohatstvom, je potrebná spolupráca s univerzitami a ďalšími odbornými inštitúciami; potrebné je pripraviť dlhodobú víziu na ochranu podzemnej vody. Nutné je odstrániť zdroje znečisťovania podzemnej vody.

Európska komisia venuje cca 750 miliárd EUR na obnovu ekonomiky po jej kolapse spôsobenom pandémiou COVID-19 (500 miliárd EUR je určených na nenávratné granty a 250 miliárd EUR v podobe pôžičiek pre jednotlivých členov Únie). Pre Slovensko pripadne 5,835 miliárd. Rozdelenie tejto sumy závisí od toho, ako si ho Slovensko nastaví. Balík prostriedkov poskytnutých EÚ na obnovu by sa mal sústrediť na tri oblasti:

- (i) naštartovanie ekonomiky (sústrediť sa na zelené technológie, digitálne technológie),
- (ii) pomoc firmám pri rozbehu ekonomiky (záruky, lacné úvery a pod.),
- (iii) posilnenie kapacity zvládať budúce krízy podobného druhu ako COVID-19; vytvorenie nového programu, ktorý by financoval aktivity v oblasti zdravotníctva, výskumu liečiv; posilnenie Európy v strategických oblastiach, kde chce Európska komisia investovať (napr. vo farmaceutickom priemysle a pod.).

Podmienkou na čerpanie prostriedkov je predloženie národných plánov obnovy a odolnosti. Ministerstvo financií SR predstavilo (5.10.2020) Národný integrovaný a reformný plán –Moderné a úspešné Slovensko, ktorý má niekoľko oblastí: fiškálne reformy, zelená ekonomika, trh práce, vzdelávanie (inovácie), zdravotníctvo a digitalizácia.

Prognóza vývoja populácie

Keďže na Slovensku nie je k dispozícii novší odhad vývoja obyvateľstva pre dlhší časový horizont, zopakujeme v skratke prognózu, ktorú vypracoval v roku 2013 INFOSTAT Bratislava- (Inštitút informatiky a štatistiky – Výskumné demografické centrum), podľa ktorej sa očakávaný počet obyvateľov v SR v roku 2060 môže pohybovať v intervale od 4 848 tis. osôb (nízky variant) do 5 906 tis. osôb (vysoký variant). V čase vypracovania 2. VPS sa ako najpravdepodobnejší javil mierny nárast počtu obyvateľstva do roku 2030 (na 5 558 tis osôb) a následné zníženie na hodnotu 5 345 tis. osôb do roku 2060. Za rozhodujúci pre vývoj budúceho počtu obyvateľov sa považoval vývoj pôrodnosti a hlavne migrácie.

Podrobnejší pohľad na vývoj počtu obyvateľov do roku 2035 poskytuje „Prognóza vývoja obyvateľstva v okresoch Slovenskej republiky do roku 2035“ taktiež vypracovaná INFOSTAT-om v roku 2013. Výsledky prognózy umožňujú vyhodnotiť vývoj počtu, prírastku a vekovej štruktúry obyvateľstva v okresoch SR do roku 2035. Statický trend vo vývoji počtu obyvateľov, ktorý sa podľa tejto prognózy očakával v najbližších dvoch desaťročiach na celoštátnej úrovni, je zrejmy aj na regionálnej úrovni. Viac ako polovica okresov (konkrétne 43) má mať do roku 2035 prírastok alebo úbytok počtu obyvateľov menší ako 5 %. Celkove sa zmeny v počte obyvateľov počas celého prognózovaného obdobia pohybujú od -11,0 % až po +31,8 %.

Okresy s najväčším percentuálnym prírastkom počtu obyvateľov sa nachádzajú v Bratislavskom kraji, na severe stredného Slovenska (Námestovo, Tvrdošín a Bytča) a v západnej časti východného Slovenska (pás okresov od okresu Kežmarok a Stará Ľubovňa až po okres Košice okolie). Okresy s najväčším úbytkom obyvateľstva sa nachádzajú na južnom a strednom Slovensku a na krajnom východe pri hranici s Ukrajinou. Ide o pás okresov od okresu Topoľčany a Partizánske až po okres Veľký Krtíš, o časť regiónu Liptova a Turca a o východoslovenské okresy Medzilaborce, Humenné a Sobrance. Jediným

okresom s vysokým úbytkom obyvateľstva mimo tento región je okres Myjava. Samostatnou kapitolou, čo sa týka zmeny počtu obyvateľov, je okres Senec, s prírastkom počtu obyvateľov viac ako 30 % počas prognózovaného obdobia. Ide o okres, v ktorom sa očakáva rekordný prírastok počtu obyvateľov napriek tomu, že po roku 2015 by v ňom mal byť prirodzený úbytok obyvateľstva.

Zosumarizovaním výsledkov z okresov je možné zostaviť prognózy vývoja počtu obyvateľov v jednotlivých krajoch Slovenska, čo dokumentuje nasledovná Tabuľka 17. Podľa nej v roku 2027 má byť na Slovensku 5 501 tis. obyvateľov.

Tabuľka 17 Prognózovaný vývoj počtu obyvateľov po krajoch v rokoch 2013 až 2035

Rok	Brat. kraj	Trnavský	Trenč.	Nitrian.	Žilinský	Banskob.	Prešov.	Košický	SR
2013	618705	559088	593129	688043	691277	658042	819837	796034	5424156
2014	624518	561485	592969	687525	692237	657489	822230	797898	5436350
2015	630061	563738	592636	686844	693076	656793	824522	799579	5447250
2016	635091	565816	592641	686376	694092	656087	826775	801397	5458276
2017	639839	567709	592559	685819	695013	655213	828886	803026	5468064
2018	644281	569446	592339	685107	695806	654184	830859	804505	5476526
2019	648437	570998	591970	684214	696462	653011	832687	805761	5483540
2020	652283	572376	591418	683128	696941	651671	834337	806791	5488945
2021	656056	573554	591169	682223	697362	650179	835800	808050	5494394
2022	659597	574494	590731	681134	697621	648487	837099	809135	5498298
2023	662871	575272	590094	679878	697713	646659	838215	810051	5500753
2024	665898	575877	589281	678434	697606	644676	839145	810784	5501701
2025	668697	576301	588276	676812	697335	642570	839921	811355	5501268
2026	671151	576573	587471	675224	697367	640771	841052	812567	5502177
2027	673417	576659	586386	673400	697267	638777	842039	813602	5501549
2028	675494	576583	585082	671424	696967	636647	842801	814531	5499531
2029	677434	576351	583608	669297	696519	634389	843420	815359	5496377
2030	679269	575970	581972	667055	695931	632050	843840	816059	5492146
2031	680959	575500	580593	664844	695408	629732	844186	817450	5488671
2032	682533	574883	579051	662500	694681	627372	844387	818786	5484193
2033	684058	574171	577371	660094	693854	624974	844476	820064	5479062
2034	685559	573398	575599	657645	692945	622549	844461	821267	5473423
2035	687072	572527	573770	655149	691958	620093	844313	822466	5467348

POLITIKY A PROGNÓZY VYBRANÝCH HLAVNÝCH SEKTOROV NH DO ROKU 2027

- A) Politika v sektore Priemysel
- B) Politika v sektore Energetika
- C) Politika v sektore Poľnohospodárstvo
- D) Politika v sektore Doprava
- E) Vodné hospodárstvo

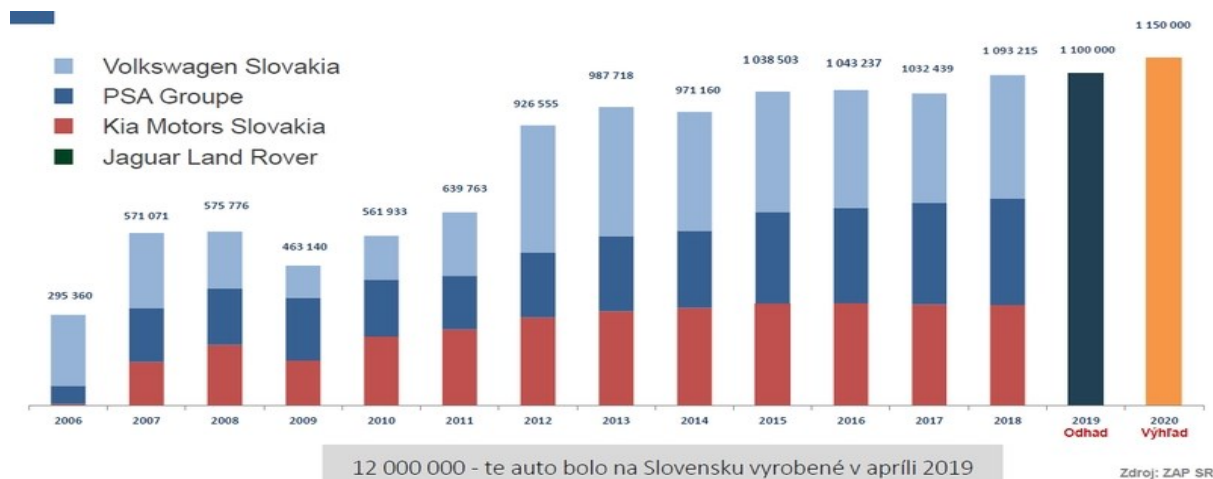
A) Politika v sektore priemysel

Slovenská ekonomika vzrástla v 2. štvrtroku 2019 medziročne o 2,0 % (3,7 % v 1. štvrtroku) a medzištvrtročne o 0,5 %. Výrazné spomalenie dynamiky spôsobil najmä zhoršujúci sa zahraničný obchod. Z produkčného hľadiska prispel k spomaleniu rastu ekonomiky predovšetkým pokles v priemyselnej výrobe. Zároveň sa zmiernila aj tvorba pridanej hodnoty v stavebníctve a v ostatných odvetviach. Správa o ekonomike SR (september 2019, NBS) konštatuje ochladenie z pohľadu zásadných odvetví.

Priemyselná výroba na Slovensku mala ku koncu roka 2018 za sebou viac ako 5 rokov permanentného zvyšovania tempa zo štvrtroka na štvrtrok. Pozíciu stabilného prispievateľa k rastu HDP stratila až v 2. štvrtroku 2019, kedy poklesla ako jediná z odvetví sledovaných na produkčnej strane HDP. Do

domáceho výrobného sektora sa prenieslo ochladenie z vonkajšieho prostredia a spolu s niektorými jednorazovými faktormi stiahlo zásadné spracovateľské výroby do záporného pásma. Výnimkou bola objemom najdôležitejšia výroba motorových vozidiel, ktorá si síce udržala v 2. štvrtroku 2019 rastové tempo, ale výrazne slabšie v porovnaní so začiatkom roka. Nasledujúci Obrázok 11 ukazuje výrobu motorových vozidiel na Slovensku v rokoch 2006-2018, vrátane odhadu na rok 2019 a 2020 (Zdroj: Zväz automobilového priemyslu SR):

Obrázok 11 Výroba motorových vozidiel v rokoch 2006-2018 a odhad na roky 2019 a 2020



Potenciál rastu výroby a vývozu áut by sa však postupne vyčerpal aj bez materializácie rizík z prostredia automobilového priemyslu, keďže báza roku 2018 bola mimoriadne vysoká a jej impulzy sa v roku 2019 neopakujú. Koncentrácia spracovateľského sektora na automobilový priemysel sa však posilnila práve v období hromadenia rizík globálneho rozmeru. V 1. štvrtroku 2019 slovenská výroba a vývoz áut dokázali z narastajúcich globálnych rizík ešte vyťažiť, a to formou predzásobenia trhov ohrozených obchodnými bariérami a neistotou z diania okolo brexitu. V 2. štvrtroku 2019 efekt predzásobenia (až na ojedinelé výnimky) vyprchal. Americký a britský trh po dvoch mimoriadne úspešných štvrtrokoch na prelome rokov prestal v 2. štvrtroku 2019 podporovať export áut. Okrem toho výroba motorových vozidiel narazila na ochladzujúcu sa nemeckú ekonomiku.

Nielen samotná výroba áut, ale aj jej dodávatelia, vrátane producentov zo strojárkej výroby a produkcie kovových a elektrických výrobkov, pocítili ochladenie a v 2. štvrtroku 2019 sa im znížili výnosy. Výroba a vývoz základných kovov sú pod tlakom celoeurópskych problémov približne od polovice roka 2018 (spotreba ocele klesá, dovoz na európsky trh rastie, rastú ceny emisných povoleniek, zvyšujú sa domáce nákladové, najmä mzdové faktory a pod.).

Obdobie pomerne stabilného rastu výroby a exportu strojov prelomil až 2. štvrtrok 2019. Značnú časť poklesu možno pripísať strojárkej výrobe súvisiacej s dodávkami do automobilovej výroby v stredoeurópskom reťazci. Výpadok strojárkej výroby a exportu je znepokojujúci nielen z dôvodu prerušeného obdobia stabilného rastu, ale aj pre výpadok relatívne vysokej miery pridanej hodnoty z výnosov, ktorú vykazujú minimálne firmy s viac ako 20 zamestnancami.

Spojenú výrobu dvoch komodít, elektroniky a elektrických zariadení, dlhodobo ťahal nadol prevažne presun výrobcov elektroniky v rámci stredoeurópskeho regiónu. Export elektroniky rástol aj v období klesajúcich výnosov (2015 – 2017) najmä v dôsledku reexportu bez podstatnejšieho pozitívneho vplyvu na ekonomiku Slovenska. Naopak, výrobe a vývozu elektrických zariadení sa doposiaľ darilo, s výnimkou poklesu v 2. štvrtroku 2019. (Práve v 2. štvrtroku sa zintenzívnili dovoz elektrických strojov, prístrojov a zariadení, počítačov, elektronických a optických zariadení. Zvýšené nároky na dovoz mohli vyplynúť z investičných potrieb firiem a športových podujatí medzinárodného významu.)

Súčasný vývoj v priemyselnej produkcii na Slovensku (podľa ŠÚ SR):

Priemyselná produkcia, po raste v predchádzajúcom mesiaci, vo februári 2020 medziročne (t.j. oproti roku 2019) znovu klesla o 1,5 %.

V máji 2020 slovenský priemysel stále dosahoval len dve tretiny svojej minuloročnej produkcie, výroba áut mala menej ako polovičný výkon. Napriek tomu, že výkon slovenského priemyslu v máji 2020 oproti

aprílu vzrástol takmer o 20 %, priemyselná produkcia SR dosiahla len dve tretiny objemu ako v máji 2019. Celkový pokles najvýraznejšie ovplyvnilo medziročné zníženie výroby dopravných prostriedkov o 56,9 %. Pod celkový vývoj sa podpísal aj vysoký rast vo výrobe koksu a rafinovaných ropných produktov, čo však súvisí s minuloročnou výrobnou odstavkou u jedného z producentov.

Priemyselná produkcia (PP) v máji 2020 medziročne klesla o 33,5 %.

Priemyselná výroba v júni 2020 bola o 8,5 % nižšia ako pred rokom, pokles sa oproti predchádzajúcim mesiacom zmiernil. Potiahli ju automobilky a chemický a farmaceutický priemysel. Priemyselná produkcia v júni 2020 dosiahla výkon na úrovni 91,5 % minulého roka, v porovnaní s júnom 2019 bola nižšia o 8,5 %. Významne sa zmiernil pokles výroby dopravných prostriedkov, po májovom prepade o 56,9 % a aprílovom o 78,9 % bola produkcia v júni medziročne nižšia o 9,4 %. Nad úroveň minuloročných výkonov sa dostala výroba chemikálií a chemických produktov a výroba základných farmaceutických výrobkov a farmaceutických prípravkov.

Priemyselná produkcia po výrazných poklesoch v predchádzajúcich mesiacoch (predovšetkým v máji o 33,5 % a v apríli až o 42 %) vykázala v júni najnižší pokles v roku 2020 od začiatku koronakrízy a jej vplyvu na ekonomiku. Oproti máju 2020 sa priemyselná produkcia v júni 2020 zvýšila o 21,7 % (po zohľadnení sezónnych vplyvov).

Pandémia COVID-19 a priemysel:

V marci 2020 Slovensko pristúpilo k nevyhnutným opatreniam na zabránenie šírenia pandémie COVID-19. Tieto opatrenia majú ťažké dopady na ekonomiku slovenského priemyslu. Aký hlboký bude v skutočnosti prepád priemyselnej výroby bude možné hodnotiť až po niekoľkých mesiacoch od vypuknutia pandémie resp. dopadu jej druhej vlny, v ktorej sa v súčasnosti nachádzame (sept. 2020).

Nevýhodou slovenskej ekonomiky v čase koronakrízy je jej závislosť na exporte, pretože závisí na zahraničnom dopyte. Ťahúňom slovenského priemyslu je automobilový priemysel, ktorý je pre svoju exportnú orientáciu v čase pôsobenia opatrení proti šíreniu koronavírusu najviac ohrozený, i keď negatívny dopad pandémie sa týka aj ďalších odvetví. Automobilky na Slovensku v súčasnosti zamestnávajú viac než 177 tisíc ľudí. Zároveň tvoria polovicu celkového hospodárstva krajiny. V priebehu marca 2020 európsky automobilový priemysel prerušil výrobu. Koronavírus ochromil európsky dopyt po vozidlách a rovnako aj celý dodávateľský reťazec. Chýbajú odberatelia i vstupné diely. Výrobcovia spolu s dodávateľmi z prevádzkových i hygienických dôvodov zatvárali svoje výroby. Predaj áut v Európe sa v marci 2020 prepadol o takmer 52 % (oznámilo to Európske združenie výrobcov automobilov/ACEA) s tým, že pokles je najvyšší od začiatku evidencie príslušných údajov v roku 1990. V Európskej únii v polovici apríla 2020 stáli takmer všetky automobilky a na Slovensku sa v danom čase motorové vozidlá vyrábali len v Kia Motors Slovakia. Ostatné fabriky úplne zastavili výrobné linky a jedine v závode Jaguar Land Rover minimum zamestnancov pripravovalo spustenie výroby vozidla Defender. Pre chýbajúce talianske diely sa úplne zastavil bratislavský závod Volkswagen Slovakia do 20. apríla, počnúc týmto dátumom sa obnovila výroba v Bratislave aj v nemeckom Zwickau. Postupne začali pracovať linky Volkswagenu v ostatných nemeckých závodoch a tiež v Portugalsku, Španielsku, Rusku a USA. Trnavská fabrika Groupe PSA Slovakia po vynútenej odstavke od 19. marca 2020 začala výrobu obnovovať po viac ako siedmich týždňoch.

Odstavenie veľkých automobiliek spôsobilo problémy ich dodávateľom. V domácej ekonomike v obmedzenom režime vyrábali stovky fabrik, ktoré zamestnancov predbežne nechceli prepúšťať, pretože nebolo jasné, kedy sa automobilové závody rozbehnú. Väčšina zamestnancov v čase odstavky musela zostať doma a poberala 60 percent mzdy. Je však jasné, že v prípade dlhotrvajúceho poklesu zákaziek sa prepúšťaniu vyhnúť nedá. Cestou ako tomu zabrániť je kurzarbeit - zavedenie kratšieho pracovného času. Pri jeho uplatnení zaplatí veľkú časť mzdových nákladov firmám štát, avšak vyplatenie štátnej podpory je podmienené udrжанím pracovných miest.

V máji 2020 prišlo k rozbehu výroby u všetkých automobiliek na Slovensku, avšak nie na plnú kapacitu. Treba mať na pamäti, že prišlo k porušeniu dodávateľských sietí – t.j. že existuje závislosť od dodávateľov aj v iných krajinách (napr. Španielsko a ďalšie štáty), prišlo k zatvorení všetkých showroomov (výstavných miestností), čo znamená výpadok objednávok, od ktorých závisí výroba. V čase ekonomického poklesu z dôvodu pandémie COVID-19 sa na Slovensku neočakáva obrovský dopyt po autách, hoci napr. Čína avizuje zvýšený záujem o automobily, kam smeruje značná časť áut vyrobených vo VW (v čase koronakrízy sa cestovanie autom považuje za bezpečnejšie, ako hromadnou

dopravou). Kórejská KIA Motors Slovakia v Tepličke nad Váhom vyrába autá hlavne pre európske trhy, ale celkovo vyváža autá do viac ako 90 krajín sveta, vďaka čomu sa v máji darilo držať dvojsmennú prevádzku, ale výrobný plán aj tu závisí od vývoja dopytu na strane zákazníkov. V trnavskej automobilke Groupe PSA Slovakia boli koncom mája rozbehnuté už tri pracovné zmeny. Dobrou správou pre slovenský automobilový priemysel je správa o rozhodnutí automobilky Volkswagen nepostaviť nový závod v Turecku a výrobu nových modelov Passat a Superb presunúť na Slovensko. Automobilka tieto rozhodnutia však ešte oficiálne nepotvrdila.

Už v máji 2020 bolo zrejmé, že európski výrobcovia automobilov po opätovnom otvorení výrobných závodov a vytriedení dodávateľských reťazcov čelia novému problému súvisiacemu s pandémiou koronavírusu – a tým je množstvo nepredaných áut. Predaj nových áut v EÚ, Británii a v štátoch Európskeho združenia voľného obchodu (EZVO) v máji klesol medziročne o 57 % na 623 812 kusov (údaje ACEA). Každý z 27 členských štátov EÚ vykázal dvojciferné percentuálne zníženie predaja nových áut. Údaje z mája sú síce priaznivejšie ako aprílové, keď sa dopyt po autách prepadol o 78 %, ale aj tak zostali ďaleko pod úrovňou minulého roka.

Výroba v júni 2020 je stále hlboko pod úrovňou pred krízou, napriek tomu existuje prebytok nových automobilov, čo spomaľuje oživenie automobilového odvetvia a ohrozuje pracovné miesta a zisky. Presné ekonomické dopady na automobilky bude možné odhadnúť až o niekoľko mesiacov, keď bude jasné ako pandémia COVID-19, vrátane jej druhej vlny, v ktorej sa v súčasnosti nachádzame (august 2020), skutočne ovplyvnila záujem o kúpu nových automobilov.

**

Podľa Štatistického úradu SR dosiahla priemyselná produkcia v apríli 2020 historicky najnižšie minimum od vzniku samostatnej SR, medziročne klesla o 42 %. Pokles bol spôsobený najmä prudkým poklesom výroby dopravných prostriedkov o 78,9 %a. Táto situácia bola významne ovplyvnená zastavením alebo obmedzením výroby u štyroch slovenských výrobcov automobilov, ako aj obmedzeniami výroby u subdodávateľov automobilového priemyslu, čo bolo reakciou na opatrenia prijaté proti šíreniu COVID-19 v Európe.

Podľa Eurostatu zaznamenalo Slovensko v máji 2020 v medziročnom porovnaní najvyšší pokles priemyselnej výroby v krajinách EÚ a to až o 33,5 %.

Treba však poznamenať, že v súčasnosti (august 2020) všetci výrobcovia automobilov už vykonali čiastočné obnovenie výroby alebo sa ju snažia úplne obnoviť.

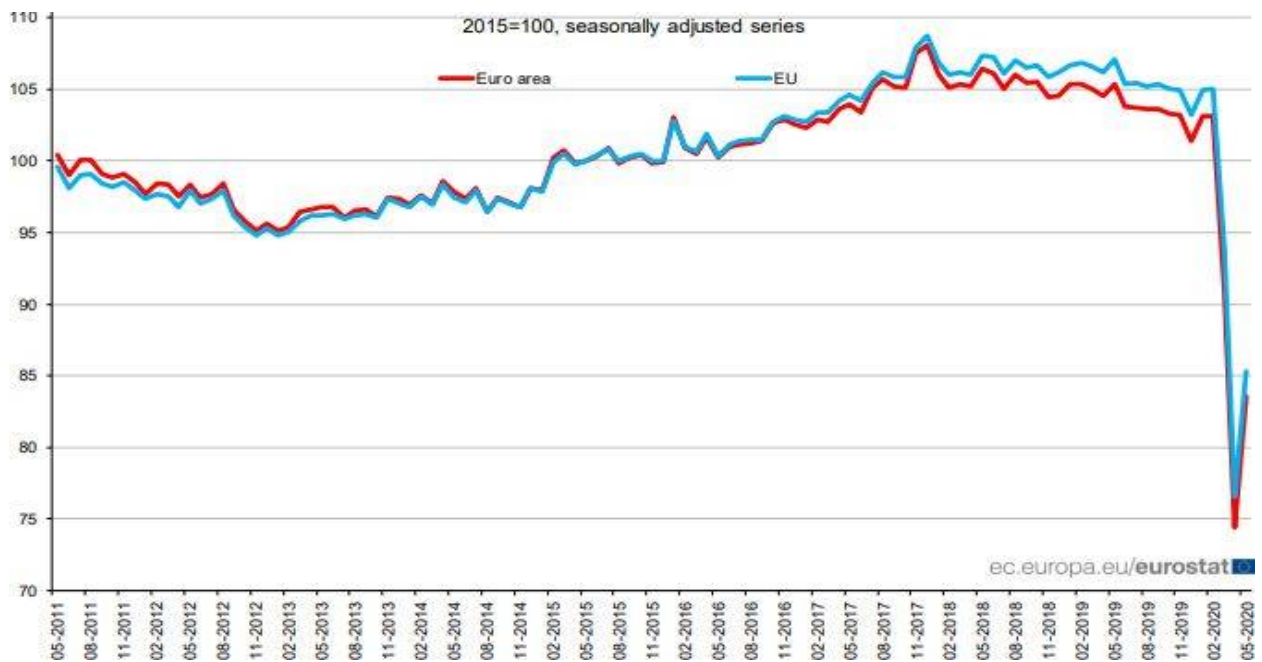
Podľa Eurostatu v medziročnom porovnaní (2020/2019) priemyselná produkcia v eurozóne klesla o 20,9 %.

Priemyselná výroba v Európskej únii sa v máji 2020 síce medzimesačne zvýšila o 11,4 % (po aprílovom prepade o 18,2 %), avšak v medziročnom porovnaní klesla o 20,5 %, hoci sa jej prepad spomalil z aprílových 27,8 %. Priemyselnú aktivitu tvrdo zasiahli opatrenia proti šíreniu koronavírusu, ktoré však v máji 2020 členské krajiny začali uvoľňovať.

V eurozóne sa priemyselná výroba v máji 2020 medzimesačne zvýšila o 12,4 %. Medziročne sa výroba v eurozóne prepadla o 20,9 %.

Vývoj priemyselnej výroby od mája 2011 do mája 2020 v eurozóne a v EÚ ukazuje Obrázok 12:

Obrázok 12 Priemyselná výroba v eurozóne a v EÚ (máj 2011-máj 2020)



Pokiaľ ide o samotný priemysel, po rozbehu a návrate do bežného výrobného režimu budú automobilky a ostatné priemyselné odvetvia opäť znečisťovať životné prostredie v rozsahu ako pred koronakrízou a efekt čistejšieho životného prostredia z dôvodu pandémie COVID-19 veľmi rýchlo pomíne. Preto je potrebná transformácia priemyslu a celých dodávateľských reťazcov. Žiaduca je premena technológií v priemysle, nové technológie. Zmena štruktúry slovenského priemyslu je potrebná aj z dôvodu jeho veľkej závislosti od automobilového priemyslu, aby Slovensko nebolo naďalej len montážnou dielňou. Ďalej je Slovensko v súčasnosti aj výrobňou polotovarov (aluminium, ocel...), ktoré znečisťujú životné prostredie. V týchto súvislostiach je potrebná tzv. znalostná ekonomika, zmena a prispôbenie systému vzdelávania a pod.. Granty EÚ budú poskytované na nové bezemisné technológie, u automobiliek sa môžu týkať napr. elektromobilov, nie značiek produkujúcich emisie.

Útlm výroby priškrtil aj dopyt po elektrine na Slovensku, ktorá má podľa odhadov do konca roka 2020 klesnúť o pätinu.

Priemysel, obchod a služby spotrebujú viac ako polovicu elektriny na Slovensku. Odkedy sa tieto sektory pre koronavírus ocitli v krízovom režime, rozdiely oproti vlaňajšku sa prehľbujú.

EÚ poskytne na obnovu ekonomiky utlmenej v dôsledku koronakrízy cca 750 miliárd EUR, pričom má ísť hlavne o podporu tzv. „zelenej obnovy“. Z tejto sumy pre Slovensko by malo pripadnúť cca 6 miliárd EUR ročne na zmienu obnovu, reštart ekonomiky a prednostne by mali byť použité na „zelený reštart Slovenska“.

B) Politika v sektore Energetika

Integrovaný národný energetický a klimatický plán na roky 2021 – 2030, ktorého tvorcom je MHSR, bol schválený v roku 2019 a približuje súčasné politiky v oblasti energetiky a klímy na národnej úrovni. Sú to najmä:

Energetická politika Slovenskej republiky - je to strategický dokument (prijatý UV SR č. 548/2014), ktorý definuje primárne ciele a priority energetického odvetvia na obdobie do roku 2035 s výhľadom do roku 2050.

Stratégia adaptácie Slovenskej republiky na zmenu klímy - aktualizácia bola prijatá UV SR č. 478/2018. Stratégiu environmentálnej politiky Slovenskej republiky do roku 2030 (Envirostratégia 2030) slovenská vláda schválila vo februári 2019.

Nízkouhlíková stratégia rozvoja SR do roku 2030, s výhľadom do roku 2050 (NUS SR) - Stratégia vychádza a je v súlade už so schválenými, resp. pripravovanými strategickými dokumentmi iných rezortov. Návrh stratégie je konzistentný aj s nedávno prijatým Integrovaným národným energetickým a klimatickým plánom na roky 2021-2030.

Výroba a spotreba elektriny v ES SR v roku 2018:

Celková spotreba elektriny v roku 2018 dosiahla hodnotu 30 947 GWh, čo je oproti roku 2017 pokles o 109 GWh (-0,35 %). Mierny pokles spotreby elektriny bol spôsobený predovšetkým vyššou vonkajšou teplotou v zimných mesiacoch.

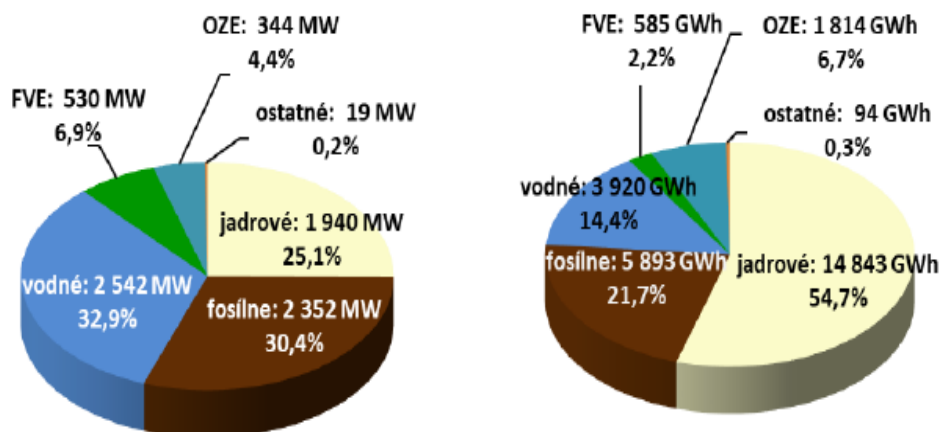
K poklesu došlo aj pri výrobe elektriny (-877 GWh, -3,1 %). S výnimkou elektrární na fosílna palivá, u ktorých došlo k nárastu vyrobenej energie (+182 GWh, +3,2 %), všetky ostatné kategórie zaznamenali pokles (jadrové elektrárne: -238 GWh, -1,6 %; vodné elektrárne: -757 GWh, -16,2 %, OZE: 46 GWh, -1,9 %; ostatné: -18 GWh, -16,1 %). Rok 2018 bol z pohľadu klimatického rokom suchým, čo sa odrazilo v zníženej výrobe vo vodných elektrárňach, navyše táto bola ovplyvnená odstávkou kanála Krpeľany – Sučany – Lipovec. Strata na výrobe predstavovala hodnotu viac ako 31 GWh.

Inštalovaný výkon zariadení na výrobu elektriny v Elektrizáčnej sústave SR (ES SR) dosiahol v roku 2018 hodnotu 7 728 MW. Oproti roku 2017 došlo k nárastu o cca 7,5 MW.

Výroba elektriny v SR z vodných elektrární v roku 2018 dosiahla 3 920 GWh, z toho na SÚP VISLA pripadá len 10,16 GWh. Napriek tomu z celoslovenského hľadiska je vodná energia najviac využívaným obnoviteľným zdrojom na výrobu elektriny.

Štruktúru inštalovaného výkonu v ES SR a štruktúru výroby elektriny v ES SR v roku 2018 približuje Obrázok 13 nižšie:

Obrázok 13 Štruktúra inštalov. výkonu v ES SR v r.2018 / Štruktúra výroby elektriny v ES SR v r.2018



Poznámka: Kategória ostatné zahŕňa zariadenia na výrobu elektriny katalytickým spracovaním odpadu a spaľovne odpadu

Aktualizácia koncepcie využitia hydroenergetického potenciálu vodných tokov SR do roku 2030 (schválená vládou dňa 13. januára 2017) nadväzuje na ciele stanovené strategickými dokumentmi v oblasti trvalo udržateľného hospodárenia s vodou, ochrany vôd a v oblasti energetickej politiky SR a vyššieho využitia obnoviteľných zdrojov energie v SR a to v súlade so zásadami environmentálnej a energetickej politiky EÚ.

Indikatívny cieľ dosiahnuť výrobu 850 GWh/rok do roku 2030 je vytýčený ako veľmi ambiciózny cieľ, ktorého splnenie sa pravdepodobne nepodarí dosiahnuť. Podľa schválených národných strategických dokumentov vzťahujúcich sa k výrobe elektriny z vody sa do roku 2020 očakáva zvýšenie výroby z MVE o 280,35 GWh/rok. Na dosiahnutie ambiciózneho cieľa 850 GWh/rok do roku 2030 je potrebné ďalšie zvýšenie o 250 GWh/rok.

Predmetom vyššie uvedenej aktualizácie koncepcie je najmä aktualizácia stavu využívania hydroenergetického potenciálu vodných tokov SR s dôrazom na jeho environmentálne prínosy, stanovenie podmienok ďalšieho využívania technického hydroenergetického potenciálu vodných tokov v SR v závislosti od ekologických a environmentálnych limitov daného vodného útvaru, resp. dotknutého územia a určiť podmienky a požiadavky pre navrhovanie, posudzovanie a schvaľovanie výstavby malých vodných elektrární (MVE) pre všetkých účastníkov týchto procesov.

Na rozdiel od dovedy platnej koncepcie, Aktualizácia koncepcie využitia hydroenergetického potenciálu vodných tokov SR do roku 2030 **presne definuje kritéria obmedzujúce výstavbu MVE.**

Na území SR bolo identifikovaných 375 profilov, v ktorých by bolo možné z technického hľadiska vybudovať MVE (tzv. profily s technicky využiteľným hydroenergetickým potenciálom), ale to len za predpokladu, že by na uvedených profiloch neboli identifikované ďalšie obmedzenia, najmä z dôvodov ochrany prírody a životného prostredia. Na základe týchto obmedzení boli určené kritéria, podľa ktorých bolo 317 profilov vyhodnotených ako aktuálne nevhodných na realizáciu výstavby MVE. Ostávajúcich 58 profilov bolo označených ako podmienčne vhodných na výstavbu MVE, čo však automaticky nezakladá právny nárok na ich realizáciu. Tieto profily je možné využiť na výstavbu MVE len za predpokladu, že investori na základe spoľahlivo zisteného stavu veci a najlepších dostupných poznatkov preukážu, že novou zmenou (novým projektom) nedôjde k zhoršeniu stavu útvaru povrchovej vody, resp. preukážu splnenie podmienok podľa § 16 ods. 6 písm. b) vodného zákona, vrátane všetkých kumulatívnych vplyvov na vodný útvar, iné dotknuté vodné útvary v povodí a životné prostredie (§ 16 ods. 9 vodného zákona) a súčasne splnia kritériá, zásady a podmienky stanovené predmetnou Aktualizáciou. V Prílohe 7 tejto Aktualizácie je „Usmernenie Ministerstva životného prostredia Slovenskej republiky pre účastníkov procesov prípravy, realizácie, posudzovania a povoľovania výstavby vodných stavieb s energetickým využitím s výkonom do 10 MW (malé vodné elektrárne) na vodných tokoch Slovenskej republiky“. Pri posudzovaní jednotlivých zámerov a projektov výstavby malých vodných elektrární a hodnotení ich predpokladaných vplyvov je potrebné posúdiť hlavne kritériá z kapitoly 6 Aktualizácie: „Posúdenie profilov s identifikovaným technickým hydroenergetickým potenciálom podľa požiadaviek Rámcovej smernice o vode“ a ďalšie kritériá.

Národné ciele pre rok 2030 pre OZE vplynú z národných klimatických a energetických plánov, ktoré mali členské štáty predložiť Európskej komisii do konca roka 2019.

Slovensko má podľa stratégie Európa 2020 v roku 2020 dosiahnuť 14-percentný podiel energie z obnoviteľných zdrojov. V roku 2030 má podľa národného energetického a klimatického plánu dosiahnuť podiel 19,2 %. Orientačné ciele pre roky 2022, 2025 a 2027 sú potom 14,9 %, 16,4 % a 17,8 %.

Orientačné ciele pre OZE pre Slovensko pre roky 2021 – 2030 obsahuje nasledovná Tabuľka 18:

Tabuľka 18 Orientačné ciele pre OZE pre Slovensko pre roky 2021 – 2030

	2021	2022	2023	2024	2025	2026	2027	2028	2029	2030
OZE - výroba tepla a chladu v (%)	13,0	14,3	14,6	15,2	16,1	16,7	17,5	18,1	18,5	19,0
OZE – výroba elektriny (%)	22,4	23,4	23,9	24,4	24,8	25,9	26,4	26,7	27,0	27,3
OZE – doprava vrátane multiplikácie (%)	8,3	8,5	8,6	8,7	9,0	9,5	10,1	10,9	12,6	14,2
Celkový podiel OZE (%)	14,0	15,0	15,4	15,8	16,4	17,1	17,8	18,2	18,7	19,2

Zdroj MH SR

Ako problematický sa javí rok 2022, kde je významné zvýšenie oproti predpokladom pre roky 2020 a 2021. Pre rok 2020 existuje tiež riziko, že záväzný cieľ 14 % nebude naplnený.

Odhadovaný výhľad pre vodné elektrárne, ako najvýznamnejší zdroj výroby elektriny z obnoviteľných zdrojov s dlhoročnou tradíciou v SR na roky 2021 – 2030 obsahuje Tabuľka 19:

Tabuľka 19 Odhad celkového očakávaného príspevku (inštalovaná kapacita, hrubé množstvo vyrobenej elektriny) jednotlivých technológií výroby energie z obnoviteľných zdrojov v SR pri výrobe elektriny v období rokov 2021-2030

	2021		2022		2023		2024		2025	
	MW	GWh	MW	GWh	MW	GWh	MW	GWh	MW	GWh
Prečerpávacie vodné elektrárne (PVE)	916	420	916	420	916	420	916	450	916	450
Vodné elektrárne	1 627	4 467	1 628	4 470	1 629	4 473	1 630	4 476	1 641	4 507
<1 MW	36	104	37	107	38	110	39	113	40	116
1 MW – 10 MW	60	168	60	168	60	168	60	168	70	196
>10 MW	1 531	4 195	1 531	4 195	1 531	4 195	1 531	4 195	1 531	4 195

	2026		2027		2028		2029		2030	
	MW	GWh	MW	GWh	MW	GWh	MW	GWh	MW	GWh
Prečerpávacie vodné elektrárne (PVE)	916	450	916	450	916	450	916	500	916	500
Vodná:	1 731	4 754	1 742	4 785	1 753	4 816	1 754	4 819	1 755	4 822
<1 MW	41	119	42	122	43	125	44	128	45	131
1 MW – 10 MW	80	224	90	252	100	280	100	280	100	280
>10 MW	1 610	4 411	1 610	4 411	1 610	4 411	1 610	4 411	1 610	4 411

Zdroj: MH SR

Ďalší rozvoj vodných elektrární podľa Hlavných zásad udržateľného rozvoja hydroenergetiky v povodí Dunaja (ICPDR, 2019) je spätý aj s riešením dopadov na vodnú ekológiu. Nevyhnutné sú preto opatrenia na zmiernenie dopadov hydroenergetiky. Rozvoj vodných elektrární by mal byť spojený so zlepšovaním súčasnej vodnej ekológie uplatňovaním jasných ekologických požiadaviek pre nové zariadenia alebo prostredníctvom technickej rekonštrukcie (modernizácie) a zlepšenia prevádzkových podmienok už existujúcich zariadení.

Opatrenia na zmiernenie dopadov sú kľúčové pre náležitú implementáciu RSV s cieľom chrániť a zlepšovať stav vodných ekosystémov. Zaistenie migrácie rýb a ekologického prietoku sú prioritné opatrenia na európskej úrovni a v celom povodí Dunaja na zlepšenie a udržanie ekologického stavu. Zaistenie migrácie rýb: Budovanie rybovodov cez priečne stavby a migráciu rýb po prúde alebo proti prúdu, aby dosiahli stanovišťa, ktoré sú dôležité pre ich prirodzenú reprodukciu a dokončenie životného cyklu. Zaistenie ekologického prietoku: Zachovanie riečného ekosystému tiež znamená, že v prípade odberov alebo odklonu vody je potrebné udržiavať definované prietoky v rieke pre zabezpečenie ochrany štruktúry a funkcie rieky za účelom dosiahnutia cieľov RSV. Z toho dôvodu sa ekologicky optimalizované prietoky v rieke, reflektujúce ekologicky významné prvky prirodzeného režimu toku, vrátane relatívne konštantného základného prietoku a dynamickejších prietokov, odporúčajú ako osvedčené opatrenia na zmiernenie dopadov.

Okrem týchto prioritných existujú aj ďalšie dôležité opatrenia na zmiernenie dopadov, ako je napríklad zabezpečenie transportu sedimentov alebo zníženie špičkovania (spôsobeného najmä veľkými vodnými elektrárnami). Zabezpečenie transportu sedimentov: nad priehradou, v nádrži alebo v úseku ovplyvnenom vzduťm, je usadzovanie sedimentov výsledkom zníženej kapacity ich transportu. Tieto zadržané sedimenty je potrebné v určitých časových obdobiach vyťažiť, aby sa zachovala hĺbka rieky pre plavbu a prevádzku nádrže a obmedzila sa výška hladiny vody v prípade povodní. Špičkovanie je zmiernovanie vplyvov umelého prietoku/kolísania vodných hladín. Špičkovanie (umelé kolísanie

vodných hladín definované ako pomer Q_{max} a Q_{min} v určitom období) je typ vplyvu, ktorý sa vyskytuje v správnom území povodia Dunaja v dôsledku výroby špičkovej energie vo vodných elektrárnach. Základom posudzovania rozsahu by mal byť prirodzený prietok.

C) Politika v sektore Poľnohospodárstvo

Pri načrtnutí politiky v sektore poľnohospodárstva pre budúce obdobie je nutné vziať do úvahy nasledovné skutočnosti:

- Programové vyhlásenie vlády SR 2020-2024 pre poľnohospodárstvo a potravinárstvo (apríl 2020)
- Reformu Spoločnej poľnohospodárskej politiky (SPP) pôvodne plánovanú od roku 2021, avšak v dôsledku koronakrízy a prijatia prechodného obdobia prichádza k jej posunu o dva roky, a s ňou súvisiaci
- Strategický plán Spoločnej poľnohospodárskej politiky pre roky 2023-2027.

Programové vyhlásenie vlády SR na roky 2020 – 2024 so zameraním na poľnohospodárstvo a potravinárstvo:

Strategickým cieľom a prioritou Vlády SR je efektívne a udržateľným spôsobom využiť prírodný potenciál Slovenska na zvýšenie úrovne vlastnej potravinovej sebestačnosti, ktorá je v súčasnosti na nízkej úrovni, a na zvýšenie podielu domácich potravín. V rámci sebestačnosti sa bude venovať osobitná pozornosť plodinám typickým pre slovenské pôdne a klimatické podmienky.

Pôdohospodárstvo musí plniť významné ekologické, ekonomické, sociálne a spoločenské funkcie na národnej úrovni. Zároveň nesmie poškodzovať ďalšie ekosystémy nielen v súčasnosti, ale ani v budúcnosti.

Vláda SR vypracuje *dlhodobú koncepciu poľnohospodárstva a potravinárstva* so zreteľom na strategické dokumenty EÚ, od ktorej sa budú odvíjať dlhodobé predvídateľné podmienky a garancie štátnej podpory domáceho poľnohospodárstva v štruktúre podľa aktuálnej potreby – špeciálne na živočíšnu produkciu, na podporu pestovateľov špeciálnych plodín a spracovateľského priemyslu, na proces pozemkových úprav, na zvýšenie poistenia rizík, podporu tvorby zamestnanosti, podporu mladých poľnohospodárov a na rozvoj podpory propagácie slovenskej produkcie.

Prioritou Vlády SR bude upevnenie postavenia slovenských poľnohospodárov a potravinárov a ich záujmov v rámci Spoločnej poľnohospodárskej politiky EÚ po roku 2020, najmä však zabezpečenie spravodlivých a nediskriminačných podmienok slovenským poľnohospodárom a potravinárom v porovnaní s ostatnými štátmi EÚ a dosiahnutie maximálnej podpory z rozpočtu SR.

Pôda sa považuje za národné bohatstvo, ktorého šetrné a udržateľné využívanie je nielen základným predpokladom každej ekonomickej činnosti, ale je predovšetkým obmedzeným a ľahko zničiteľným zdrojom nenahraditeľného významu pre samotnú ľudskú existenciu.

Vláda SR sa zaviazala prijať legislatívu SR v oblasti poľnohospodárstva, potravinárstva a lesníctva a zosúladiť ju s legislatívou EÚ s cieľom zjednotiť podmienky spoločného trhu EÚ.

Lesy sú rozhodujúcim, životodarným a krajínovotvorným prvkom. Vláda sa zaviazala k stabilizácii lesov a zabezpečeniu ich funkcií prostredníctvom prírode blízkeho hospodárenia a reálneho ocenenia ich ekologických funkcií.

Ďalej sa vláda zaviazala plniť opatrenia identifikované Revíziou výdavkov na pôdohospodárstvo a rozvoj vidieka. Za hlavné opatrenia považuje predovšetkým zvýšenie podielu zdrojov na podporu pôdohospodárstva a rozvoja vidieka v II. pilieri, zefektívnenie fungovania Programu rozvoja vidieka, zastropovanie, redistributívnu platbu, zníženie priamych platieb v I. pilieri Spoločnej poľnohospodárskej politiky a zároveň na zvýšenie podpory produkcie. Pre vyššie spolufinancovanie v II. pilieri je kľúčové, aby bolo možné z PRV financovať opatrenia prioritné pre Slovensko. Tými sú predovšetkým sceľovanie vlastníctva pôdy, nástroje na riadenie rizík pre poľnohospodárov, obnova hydromeliorizačných zariadení, podpora mladých poľnohospodárov, environmentálnych cieľov a ekologického hospodárstva.

Vláda SR prepracuje doterajšiu právnu úpravu vlastníckych a užívacích vzťahov k pôde v súlade s Ústavou SR s cieľom vyvážiť postavenie vlastníkov pôdy voči jej užívateľom. Zavedie transparentný systém prenájmu pôdy v správe Slovenského pozemkového fondu aktívnym poľnohospodárom, ktorí by mali mať potenciál najvyššieho prínosu pre rast potravinovej sebestačnosti Slovenska. Cieľom je čo najskôr vytvoriť legislatívne podmienky pre zrýchlenie a zefektívnenie konaní o vyčleňovaní pozemkov pre malých, mladých, rodinných a začínajúcich poľnohospodárov s cieľom uľahčiť im prístup k pôde.

Zadefinuje a zavedie do praxe kľúčové ukazovatele kvality pôdy, vody a ovzdušia, ako aj biodiverzity. Zvýši zamestnanosť v agrosektore, ako aj atraktivnosť života na vidieku. Využije všetky dostupné prostriedky k pozitívnej motivácii na dobrovoľné plnenie ekosystémových služieb, ekologizáciu poľnohospodárstva, na vodozádržné projekty, protipovodňové opatrenia, biopásy, opatrenia proti zhutňovaniu pôdy a erózii pôdy, s reguláciou GMO. Vytvorí sa podmienky pre väčšiu diverzifikáciu poľnohospodárskych plodín.

Vláda SR prijme riešenia závlah poľnohospodárskej pôdy a podporí obnovu závlahových systémov.

Stropovanie priamych platieb:

Osobitnú pozornosť bude vláda SR venovať zavedeniu účinných protikorupčných opatrení v rozhodovacích procesoch v celom rezorte (nulová tolerancia ku korupcii, objektívnosť kritérií, transparentnosť a zameranie sa na dosiahnutie skutočných a merateľných výsledkov).

Vyplácanie podpôr sa podmieni preukázaním právneho titulu k pôde. Zároveň sa zavedie stropovanie priamych platieb a redistributívna platba tak, aby výrazne podporila malých, mladých, rodinných a začínajúcich poľnohospodárov, zároveň pokryla výdavky kľúčové pre udržateľné hospodárenie na pôde, ale aj výdavky súvisiace so zmenou klímy, životným prostredím, pôdou, životnými podmienkami zvierat a zabezpečením potravinovej sebestačnosti, ako aj rozvoja vidieka.

Vláda SR vyvinie snahu o zachovanie minimálnej doterajšej výšky finančnej obálky SPP pre SR, vrátane minimalizácie dopadov Brexitu na finančnú obálku SPP pre SR.

Vláda SR vyvinie úsilie o zabezpečenie spravodlivého fungovania jednotného trhu EÚ, čo znamená porovnateľnú úroveň dotácií naprieč všetkými krajinami EÚ pre poľnohospodárov a potravinárov. Cieľom je aj odstránenie diskriminácie v oblasti priamych platieb naprieč EÚ a dosiahnutie konvergencie priamych platieb do konca roka 2027.

Presunom prostriedkov z I. do II. piliera sa zabezpečí podpora pre sektory, ktoré sú potenciálnymi zdrojmi zamestnanosti a pridanej hodnoty, ako sú živočíšna výroba, špeciálna rastlinná výroba, ovocinárstvo, zeleninárstvo, vinohradníctvo, včelárstvo a iné, osobitne aj pre potravinársky priemysel a hydromeliorácie. S týmto cieľom sa zabezpečí, aby žiadateľom o podpory zo SPP mohol byť spracovateľský podnik s cieľom maximalizácie spracovania surovín z domácej produkcie.

Z Programového vyhlásenia Vlády SR vyplýval záväzok zlepšiť podmienky chovu hospodárskych, domácich a spoločenských zvierat a včelu medonosnú vyhlásiť za chránený živočíšny druh, pričom sa zavedú podpory na medonosné plochy, ktoré sú spôsobilé na dlhodobé pasenie včelstiev.

Vypracujú sa nové definície v legislatíve s prihliadnutím na podporu jednoduchého zamestnávania a rodinných foriem podnikania. Ďalej sa podporí obnova a zachovanie tradičných systémov hospodárenia na lazoch, kopaniciach, štáloch. Podporí sa rozvoj agroturistiky, rybárstva a zároveň sa podporí zachovanie pôvodného slovenského genofondu v poľnohospodárskej výrobe.

Zriadi sa systém riadenia rizík v poľnohospodárstve a rizikový fond pre ťažko poistiteľné riziká. Budú systematicky napomáhať napríklad riešiť dôsledky škôd spôsobených nepredvídateľnými prírodnými katastrofami v poľnohospodárstve, klimatickými zmenami, ako aj škody spôsobené zverou.

Pri projektových podporách sa odstránia subjektívne kritériá hodnotenia a jasne sa definujú jednotkové náklady pri základných typoch investícií.

Pomocou investícií do potravinárstva z európskych a národných zdrojov sa zabezpečí prednostné spracovanie na Slovensku vyprodukovaných poľnohospodárskych surovín na potraviny. Budú prijaté a notifikované schémy štátnej pomoci pre potravinárov.

Prehodnotí sa legislatíva týkajúca sa odberateľsko-dodávateľských vzťahov v súlade s legislatívou EÚ a za predpokladu účinných opatrení na zvýšenie podielu slovenských potravín na pulloch predajní

zjednoduší podmienky predaja z dvora tak, aby nebola dotknutá bezpečnosť potravín, ochrana spotrebiteľa ani rovnosť príležitostí účastníkov na trhu.

Podporí sa rozvoj systému krátkych vertikálnych dodávateľských reťazcov na regionálnej úrovni. Podporí sa dodávanie a spracovanie kvalitných čerstvých potravín lokálnych producentov v školských jedálňach a iných stravovacích zariadeniach v pôsobnosti verejnej správy.

Vytvorí sa manažérska skupina na transfer vedomostí a technológií k poľnohospodárom a potravinárom a na podporu inovácií v poľnohospodárstve a potravinárstve. Zlepší sa financovanie výskumu v sektore.

Reforma Spoločnej poľnohospodárskej politiky (SPP) po roku 2020:

Reforma SPP z roku 2013 nadobudla účinnosť v roku 2015. Európske inštitúcie sa zaviazali, že do konca súčasného obdobia (2020) prijmú novú reformu, ktorá bude zohľadňovať viacročný finančný rámec 2021 – 2027.

Vo viacročnom finančnom rámci (VFR) na roky 2021 – 2027 (COM(2018)0322 z 2. mája 2018) sa stanovil rozpočet pre poľnohospodárstvo v budúcnosti. Hoci EÚ naďalej vynakladá značnú časť svojho rozpočtu na poľnohospodárstvo (28,5 % celkového rozpočtu na dané obdobie), z dôvodu vystúpenia Spojeného kráľovstva (čistý prispievateľ do rozpočtu) a finančných potrieb vyplývajúcich z nových priorít EÚ (migrácia, vonkajšie hranice, digitálne hospodárstvo, doprava) došlo k výrazným škrtom v reálnom vyjadrení (-15 %). Prvý pilier SPP si naďalej udržal prvenstvo (Európsky poľnohospodársky a záručný fond EPZF), hoci poklesol o 11 %, pričom s poklesom o 28 % utrpel najmä rozvoj vidieka.

SPP EÚ na roky 2021-2027 má 9 špecifických cieľov:

Cieľ 1: Podporovať prijateľné poľnohospodárske príjmy a odolnosť na celom území Únie v záujme zlepšenia potravinovej bezpečnosti

Cieľ 2: Posilniť orientáciu na trh a zvýšiť konkurencieschopnosť vrátane intenzívnejšieho zamerania sa na výskum, technológiu a digitalizáciu

Cieľ 3: Zlepšiť postavenie poľnohospodárov v hodnotovom reťazci

Cieľ 4: Prispieť k adaptácii na zmenu klímy a jej zmierneniu, ako aj k využívaniu energie z obnoviteľných zdrojov

Cieľ 5: Podporovať udržateľný rozvoj a efektívne riadenie prírodných zdrojov, ako sú voda, pôda a vzduch

Cieľ 6: Prispieť k ochrane biodiverzity, zlepšiť ekosystémové služby a zachovať biotopy a krajinné oblasti

Cieľ 7: Pritiahnuť mladých ľudí do poľnohospodárstva a uľahčiť podnikateľskú činnosť vo vidieckych oblastiach

Cieľ 8: Podporovať zamestnanosť, rast, sociálne začlenenie a miestny rozvoj vo vidieckych oblastiach vrátane biohospodárstva a udržateľného lesného hospodárstva

Cieľ 9: Zlepšiť reakcie poľnohospodárstva EÚ na požiadavky spoločnosti týkajúce sa potravín a zdravia vrátane bezpečnosti, výživnosti a udržateľnosti potravín, plytvania potravinami, ako aj dobrých životných podmienok zvierat

Pandémia spôsobená koronavírusom COVID-19 zapríčinila krízu aj v poľnohospodárskom odvetví. Na zabezpečenie stability je nevyhnutné *pre novú SPP po roku 2021 prechodné obdobie dvoch rokov*. Výbor Európskeho parlamentu pre poľnohospodárstvo a rozvoj vidieka schválil správu o tzv. Prechodnom nariadení, ktoré je nevyhnutné pre zabezpečenie pokračovania podpory pre odvetvie poľnohospodárstva, keďže sa ukázalo, že nová SPP nebude od 1. januára 2021 pripravená na implementáciu. Z uvedeného dôvodu je v čase koronakrízy kľúčové pokračovať v súčasných pravidlách SPP na nasledujúce dva roky.

Pokračovať bude podpora európskych poľnohospodárov podľa súčasného právneho rámca až do konca roka 2022, keď nadobudne účinnosť nová spoločná poľnohospodárska politika. EÚ bude aj naďalej financovať programy rozvoja vidieka a poskytovať finančnú podporu európskym poľnohospodárom

prostredníctvom priamych platieb, pričom sa zabezpečí plynulý prechod na ďalšie obdobie spoločnej poľnohospodárskej politiky.

Dohodnuté predĺženie umožní poskytovať nepretržité platby poľnohospodárom a iným príjemcom. Okrem toho počas nasledujúcich dvoch rokov budú mať členské štáty dost' času na prípravu svojich strategických plánov v súlade s novými právnymi predpismi o spoločnej poľnohospodárskej politike. Prijatie prechodného nariadenia je úzko spojené s budúcim viacročným finančným rámcom EÚ na roky 2021 – 2027.

Strategický plán SPP na Slovensku pre roky 2023-2027:

V aktuálnej reforme SPP, ktorá mala platiť od roku 2021 za najväčšiu zmenu v spoločnej poľnohospodárskej politike možno považovať oblasť strategického plánovania. Väčšia zodpovednosť sa presúva na členské štáty, aby si naformulovali stratégiu, čo chce každý štát do roku 2027 dosiahnuť. Členské štáty majú povinnosť vytvoriť strategické plány, pričom do návrhu ich obsahu musia byť zapojení prvovýrobcovia - minimálne na úrovni diskutérov s možnosťou pripomienkovať a členský štát má zapojiť do pripomienkovania všetky dotknuté zväzy a organizácie. Tým je daná možnosť ovplyvniť obsah strategického plánu. Prostredníctvom *Strategického plánu SPP* majú členské štáty možnosť zostaviť si poľnohospodársku politiku podľa svojich predstáv a potrieb. Uvedený plán schvaľuje aj Európska komisia.

Všeobecné ciele a nariadenia Európskeho parlamentu a Rady o strategických plánoch (z 1.6.2018) a novej SPP sú:

- a) podporovať inteligentný, odolný a diverzifikovaný sektor poľnohospodárstva, ktorý je zárukou potravinovej bezpečnosti;
- b) zintenzívniť starostlivosť o životné prostredie a opatrenia v oblasti klímy a prispieť k dosahovaniu cieľov Únie v oblastiach týkajúcich sa životného prostredia a klímy;
- c) posilniť sociálno-ekonomickú štruktúru vidieckych oblastí.

V apríli 2020 prišlo s novou vládou na Slovensku k zmene vedenia slovenského agrozozoru, ktoré si v programovom vyhlásení vlády za hlavnú prioritu určilo *zvyšovanie potravinovej sebestačnosti*. Vláda tiež sľubuje vypracovanie dlhodobej stratégie poľnohospodárstva a potravinárstva na základe strategických dokumentov EÚ. Európska komisia v máji 2020 predstavila dve kľúčové stratégie, ktoré do veľkej miery ovplyvnia aj poľnohospodársky sektor: *Stratégiu biodiverzity do roku 2030* a *Stratégiu z farmy na stôl*.

V júni 2020 prebehla prvá verejná diskusia o smerovaní sektora medzi predstaviteľmi rezortu a kľúčovými aktérmi agrosektora. Diskusia mala dva hlavné body – potravinová sebestačnosť Slovenska, udržateľnosť slovenského poľnohospodárstva a strategický plán. Novým vedením rezortu v súčasnosti pripravované dokumenty, viazané na SPP, budú hotové až k budúcemu roku (2021). Z diskusie vyplynulo, že sa budú hľadať optimálne riešenia založené na všetkých doterajších poznatkoch. K zvyšovaniu potravinovej bezpečnosti – v súčasnosti ešte nie je možné povedať želané percento aké chce Slovensko dosiahnuť, avšak cieľom je zmeniť súčasný stav, pretože sa dováža veľké množstvo potravín zo zahraničia a vyvážajú sa suroviny. Cieľom sú aj zmeny v nastavení platieb – napr. nepodporovať len samotnú plochu, ale producentov konkrétnych potravín, t.j. podporovať produkciu a farmárov, ktorí chcú prispieť do potravinového koša (bez delby na malých a veľkých farmárov). Cieľom je viazať peňažnú podporu z 1. a 2. piliera SPP na konkrétnu produkciu. Napr. samotný 1. pilier má tri časti: platby na plochu, ekoschémy a viazanie peňazí na produkciu (viazané platby). Dôležité je aj nastavenie ekoschémy, pretože aj tie môžu byť viazané na produkciu. Z diskusie vyplynulo, že viazanie peňazí na produkciu je cesta pre ozdravenie slovenského poľnohospodárstva, pričom viazané platby je potrebné z eurofondov navýšiť, ale aj vlastná štátna spoluúčasť je nevyhnutná na zvýšenie súčasného nízkeho percenta sebestačnosti (cca 40 %). Žiaduce je dosiahnuť sebestačnosť najmä v základných komoditách (hydinové a bravčové mäso, ovocie, zelenina, zemiaky), preto prioritou je podpora špeciálnej živočíšnej a rastlinnej produkcie. Aj v programovom vyhlásení vlády sú opatrenia na podporu výroby potravín na Slovensku, k čomu je nevyhnutná finančná podpora (cca 1 miliardu EUR je treba investovať do potravinárskej výroby v najbližších piatich až siedmich rokoch). Podporiť treba

spracovanie na Slovensku dopestovaných a dochovaných surovín domácim potravinárskym priemyslom, pretože finančná podpora spracovania potravín na Slovensku bola v predchádzajúcich rokoch poddimenzovaná. Všetky zásadné kroky na zvýšenie a dosiahnutie potravinovej sebestačnosti by mali byť zahrnuté do strategického plánu a tzv. intervenčnej stratégie.

V auguste 2020 na pôde PPRV SR prebiehala intenzívna vnútrorezortná odborná diskusia ohľadom *intervenčnej stratégie* pre oblasť poľnohospodárstva a rozvoja vidieka. Agrozozort využije všetky možnosti ako v plnej miere naplniť Programové vyhlásenie vlády s cieľom zabezpečenia prírody blízkeho hospodárenia a pozdvižnutia úrovne potravinovej sebestačnosti Slovenska. V novembri 2020 MPRV zorganizovalo verejnú konzultáciu k príprave *Strategického plánu SPP na roky 2023-2027* s kľúčovými aktérmi v poľnohospodárstve. Diskutovalo sa o novej Spoločnej poľnohospodárskej politike (CAP), ktorá má začať platiť od r. 2023. Diskutovalo sa o aktuálnom stave prípravy legislatívy k prechodným opatreniam na roky 2021 až 2022. V súčasnosti Brusel stále pokračuje v dialógoch, ktoré neumožňujú finálne nastavenie jednotlivých opatrení a intervencií (to zn., že Slovensko zatiaľ nemá právnu istotu pri konkrétnom nastavovaní opatrení a intervencií). Napriek tomu sú rozpracované a počas verejnej konzultácie prezentované prvé opatrenia týkajúce sa nastavenia ekoschémy, enviroschémy a základnej platby. Návrhy jednotlivých intervencií budú môcť byť pripomienkované kľúčovými aktérmi v poľnohospodárstve. Akonáhle bude jasná finálna podoba Intervenčnej stratégie, jednotlivé stratégie sa budú následnej rozpracovávať v menších odborných pracovných skupinách.

V súčasnosti medzi dôležité a neodkladné úlohy rezortu v oblasti potravinárstva patrí koronakrízová pomoc potravinárskym podnikom, ktorú je však potrebné pripraviť tak, aby z nej mohli čerpať aj veľké potravinárske podniky, príprava schém štátnej pomoci pre potravinárov využiteľná ešte v roku 2020, ako aj príprava Strategického plánu SR na roky 2021 až 2027.

Chystá sa zmena v prístupoch k hospodáreniu v lesoch, zmeny v poľovníctve a šetrnejšie používanie pesticídov v poľnohospodárstve.

Typy a alokácie aplikovaných intervencií priamych platieb:

Podľa článku 14 nariadenia Európskeho parlamentu a Rady o strategických plánoch môže členský štát využiť nasledovné typy intervencií vo forme priamych platieb:

Oddelené priame platby sú:

- a) základná podpora príjmu v záujme udržateľnosti;
- b) komplementárna redistributívna podpora príjmu v záujme udržateľnosti;
- c) komplementárna podpora príjmu pre mladých poľnohospodárov;
- d) režimy v záujme klímy a životného prostredia.

Viazané priame platby sú:

- a) viazaná podpora príjmu;
- b) osobitná platba na bavlnu.

Slovensko využije všetky typy oddelených a viazaných priamych platieb s výnimkou osobitnej platby na bavlnu (bavlna sa na Slovensku nepestuje).

Pomoc Európskej komisie (EK) počas koronakrízy agrosektoru:

EK prijala opatrenia na podporu poľnohospodárov a agrosektora v EÚ počas zdravotnej krízy spôsobenej pandémiou koronavírusu.

Už na začiatku zdravotnej krízy spôsobenej pandémiou COVID-19 boli prijaté opatrenia na zabezpečenie cezhraničného toku tovarov vrátane potravín na jednotný trh EÚ. To platí aj pre pohyb sezónnych pracovníkov v agrosektore, ktorí majú dovolené cestovať do iných krajín s cieľom pestovania alebo zberu poľnohospodárskych plodín. Ďalej exekutíva EÚ prijala nové opatrenia, ktorými sa poskytlo poľnohospodárom viac času na predloženie žiadostí o priame platby a platby na rozvoj vidieka.

EK v apríli 2020 v súvislosti s pandemiou prijala ďalšie dve opatrenia na pomoc agropotravinárskemu sektoru. Tieto opatrenia zvyšujú hotovostný tok poľnohospodárov a znižujú administratívnu záťaž tak pre vnútroštátne, ako aj pre regionálne orgány a pre poľnohospodárov.

S cieľom zvýšiť peňažný tok poľnohospodárov EK zvýšila preddavky na priame platby z 50 % na 70 %, ako aj platby na rozvoj vidieka - zo 75 % na 85 %. Poľnohospodári majú tieto zálohy dostávať od polovice októbra. V záujme väčšej flexibility budú mať členské štáty možnosť vyplatiť poľnohospodárom platby pred dokončením všetkých kontrol v teréne. Znižuje sa počet fyzických kontrol oprávnenosti čerpania eurofondov na farmách pre prevažujúcu časť rozpočtu spoločnej poľnohospodárskej politiky z 5 % na 3 % (z dôvodu minimalizácie fyzického kontaktu medzi poľnohospodármi a inšpektormi EÚ. Komisia poskytne viac flexibility aj pokiaľ ide o načasovanie kontrol. Členské štáty budú môcť použiť alternatívne zdroje informácií na nahradenie tradičných inšpekcií na farme, napríklad družicové snímky alebo fotografie s geografickým označením na dôkaz toho, že sprostredkované investície sa naozaj uskutočnili.

Ekologické poľnohospodárstvo a ciele Envirostratégie 2030:

V roku 2018 bolo v systéme ekologickej poľnohospodárskej výroby v SR evidovaných spolu 802 subjektov hospodáriacich na výmere približne 192 143,1 ha poľnohospodárskej pôdy, čo predstavovalo 9,85 % z celkovej rozlohy poľnohospodárskej pôdy.

Od roku 1993 zaznamenala ekologickej poľnohospodárskej výroby postupný nárast z 0,62 % z poľnohospodárskeho pôdneho fondu (15 tis. ha) na 4,93 % (93,6 tis. ha) v roku 2005. Po roku 2005 pokračoval trend nárastu podielu výmery poľnohospodárskej pôdy v ekologickej poľnohospodárskej výrobe.

Neustále zvyšovanie tohto podielu smeruje k splneniu jedného z cieľov Envirostratégie 2030 a to do roku 2030 zvýšiť podiel takto obhospodarovanej pôdy minimálne na 13,5 %.

Tabuľka 20 Vývoj podielu výmery poľnohospodárskej pôdy v systéme ekologickej poľnohospodárskej výroby z celkovej rozlohy poľnohospodárskej pôdy

Rok	Podiel výmery pôdy v ekologickej poľnohospodárskej výrobe (%)	Cieľ Envirostratégie 2030 (%)
1993	0,62	13,5
2005	4,4	13,5
2006	5,81	13,5
2007	6,4	13,5
2008	7,19	13,5
2009	7,6	13,5
2010	9,27	13,5
2011	9,35	13,5
2012	8,75	13,5
2013	8,4	13,5
2014	9,35	13,5
2015	9,39	13,5
2016	9,46	13,5
2017	9,59	13,5
2018	9,85	13,5

Zdroj: ÚKSUP

V súčasnosti (júl 2020) je podaný návrh zákona o ekologickej poľnohospodárskej výrobe (MPRV SR), ktorý zavedie vstupné preverenie predpokladov u žiadateľa, ktorý chce začať vykonávať ekologickej poľnohospodárskej výroby, a to ešte pred jeho povinným zaregistrovaním v Ústrednom kontrolnom a skúšobnom ústave poľnohospodárskom. Zákon by mal nadobudnúť účinnosť od 1. januára 2021.

Prognóza využívania krajiny do roku 2050:

Ministerstvo životného prostredia SR, Slovenská agentúra životného prostredia a Prognostický ústav SAV vypracovali Strategickú výhľadovú štúdiu do roku 2050, v ktorej predstavili scenáre ukazujúce rôzne možné vývoje pre prírodu Slovenska („Scenáre pre prírodu Slovenska“, apríl 2020).

Hlavným výstupom je vypracovanie základného scenára a štyroch hlavných scenárov možných vývojových trajektórií pre prírodu Slovenska: Scenár č. 1: Tradície. Príroda ako zdroj kultúrnej identity; Scenár č. 2: Biodiverzita. Návrat k divokej prírode; Scenár č. 3: Ekonomika. Príroda v prostredí voľného trhu; Scenár č. 4: Inovácie. Smart využitie ekosystémových služieb.

Predkladané scenáre predstavujú štyri možné perspektívy, z ktorých každá skúma alternatívny budúci stav prírody, ale aj sociálno-ekonomické faktory, ktoré k nemu môžu viesť. Cieľom publikácie je hlavne poskytnúť relevantné informácie a podnety pre budúcu agendu v rámci verejných politík v oblasti biodiverzity po roku 2020.

Pre využívanie krajiny do roku 2050 odhadli nasledovné scenáre:

Prvý scenár: Neudržateľný tlak na využívanie prírodných zdrojov (lesníctvo, poľnohospodárstvo, priemysel, energetika, cestovný ruch a služby) sa prejavuje v nevratných zmenách na väčšine územia. Druhý scenár: Dôraz na využívanie prírodných zdrojov v súlade s princípmi udržateľného rozvoja, vytváranie nových biotopov, budovanie zelenej a modrej infraštruktúry.

Tretí scenár: Veľké kontrasty, polarizácia územia na prírodnú a intenzívne hospodársky využívanú krajinu. Väčší podiel prírodných a poloprírodných území, zvýšené riziko intenzívnych degradačných procesov v okolitej krajine.

Štvrtý scenár: Krajina viac ovplyvnená hospodárskou činnosťou. Podiel prírodných a poloprírodných území v krajine je nižší. Privatizácia pozemkov a ich hospodárske využitie.

Piaty scenár: Využívanie krajiny udržateľným spôsobom, vďaka čomu príroda poskytuje rôznorodé ekosystémové služby. Posilnenie ekologickej konektivity medzi prírodnými územiami, ako aj odolnosť krajiny voči zmene klímy.

D) Politika v sektore doprava:

Priebežný rozvoj dopravného sektora je nutnou podmienkou úspešného rozvoja odvetví národného hospodárstva SR. Rozvoj dopravného sektora je rozsiahly, finančne i technicky náročný proces.

Strategický plán rozvoja dopravy SR do roku 2030 – Fáza II. bol vypracovaný v decembri 2016 Ministerstvom dopravy, výstavby a regionálneho rozvoja SR na základe identifikovaných problémov v sektore dopravy. Vo väzbe na európske strategické a rozvojové dokumenty bola definovaná cieľová rozvojová vízia s horizontom roku 2030. Opatrenia pre naplnenie stratégie boli definované na základe globálnych trendov, medzinárodných dohôd a záväzkov SR a identifikovaných problémov.

**

V Programovom vyhlásení vlády 2020-2024 (apríl 2020) sa vláda SR hlási k doprave, ktorá podporuje trvalo udržateľný rast s ohľadom na ekológiu. Zaväzuje sa, že *zreviduje* Strategický plán rozvoja dopravy SR do roku 2030 a urýchlene vypracuje a zverejní Investičný plán prioritných projektov jednotlivých oblastí dopravy vychádzajúci z analyticky podložených kritérií a aktuálnych dát.

Hlavným princípom aktualizovaného Strategického plánu rozvoja dopravy SR do roku 2030 bude multimodálna analýza opatrení dopravným modelom SR. Súčasťou strategického plánu bude aj analýza implementácie finančných modelov umožňujúcich realizáciu investičných projektov v oblasti dopravy zo zdrojov, ktoré nie sú súčasťou rozpočtu verejnej správy (napr. koncesné modely, PPP projekty či tzv. ASFINAG-model).

Vláda SR sa bude pri implementácii dopravnej politiky, ktorej cieľom má byť inteligentný, integrovaný, zelený a trvalo udržateľný dopravný systém, držať nasledovných princípov: • rozhodovanie na základe dát a spoločenskej pridanej hodnoty, • dopravná politika štátu, ktorá podporuje trvalo udržateľný hospodársky rast, • posilnenie postavenia výskumu a vývoja a podpora inovácií v oblasti dopravnej politiky štátu, • zapojenie nových finančných nástrojov v rámci rozvoja potenciálu jednotlivých druhov dopravy, • zavádzanie integrovanej dopravy zameranej na používanie ekologických spôsobov dopravy,

- dopravná infraštruktúra bude generovať priestor pre nové služby, vyššiu spoľahlivosť a viac flexibility v oblasti dopravy a celého hospodárstva,
- vytvorenie lepších podmienok na väčšiu konkurencieschopnosť podnikateľov v sektore dopravy a výstavby,
- efektívne inštitucionálne zabezpečenie koordinácie dopravnej a stavebnej politiky štátu.

Vláda SR sa zaväzuje pokračovať v rozvoji dopravnej infraštruktúry a k dostavbe diaľnic a rýchlostných ciest. Zároveň zavedie záväznú prioritizáciu investičných projektov v oblasti cestnej infraštruktúry, ktorá sa bude odvíjať od skutočných potrieb rozvoja cestnej siete a na ktorú bude naviazaný plán prípravy, investičný plán a finančný model realizácie. Prioritizácia bude tvorená záväzným zásobníkom projektov na obdobie minimálne 10 rokov.

Jedným zo základných predpokladov udržateľného hospodárskeho rastu a efektívnej podpory menej rozvinutých regiónov Slovenska je zvýšenie dostupnosti miest a regiónov, čo sa má dosiahnuť prostredníctvom modernizácie a zvýšením výdavkov na údržbu ciest I. triedy. V rámci rozpočtových možností Vláda SR prispeje k rozvoju regiónov aj budovaním obchvatov miest a obcí a preložkami ciest I. triedy.

V rámci trvalo udržateľnej mobility Vláda SR podporí zriaďovanie nízkoemisných zón s cieľom zvýšiť kvalitu ovzdušia, najmä v mestách. Vláda SR sa osobitne zameria na riešenie neuspokojivej dopravnej situácie v aglomerácii Bratislavy, implementáciou modelu integrovanej dopravy.

V rámci pripravovaného medzinárodného projektu Danube Cycle Plans financovaného z programu Interreg Vláda SR spracuje aktualizáciu dokumentu Národnej stratégie rozvoja cyklistickej dopravy a cykloturistiky v Slovenskej republike.

Vláda SR podporí verejnú osobnú dopravu ako ekologickejšiu a bezpečnejšiu alternatívu k individuálnej automobilovej doprave.

Vodná doprava sa bude počas nasledujúcich štyroch rokov (2020-2024) sústreďovať na napĺňanie cieľov európskej politiky v oblasti rozvoja vnútrozemských vodných ciest a prístavov, a to hlavne na napĺňanie cieľov dopravnej politiky Európskej únie prostredníctvom implementácie akčného programu NAIADES III, plánovaného na roky 2021 – 2027 na podporu vnútrozemskej vodnej dopravy, ktorý bude riešiť lepšiu integráciu vnútrozemských vodných ciest v mestských, prístavných a digitálnych politikách a využívať svoj potenciál na ekonomicky efektívnu prepravu tovaru a cestujúcich.

Vláda SR bude podporovať modernizáciu vnútrozemských vodných ciest a verejných prístavov Slovenskej republiky, plánuje obnoviť postavenie verejných prístavov na Slovensku ako moderných logistických centier na medzinárodnom koridore TEN - T Rýn - Dunaj, bude implementovať európske podmienky a postupy pre osvedčovanie odborných kvalifikácií v oblasti vnútrozemskej plavby, vrátane zavádzania digitalizácie v tejto oblasti.

Rozvoj vodnej dopravy v SR naplňa jeden z hlavných pilierov EÚ v oblasti dopravnej politiky EÚ, ktorým je diverzifikácia tovarových prúdov a budovanie dopravných koridorov. Vypracovaním komplexnej *konceptie rozvoja vodnej dopravy do roku 2030 s výhľadom do roku 2050* sa zabezpečí doplnenie Strategického plánu rozvoja dopravy SR do roku 2030 v oblasti vodnej dopravy.

V oblasti námornej plavby Vláda SR zosúladí národný systém s hlavnými strategickými cieľmi európskeho námorného systému, vrátane vytvorenia systému námorného registra SR, ktorý bude založený na prijatí a aplikácii medzinárodných dohovorov Medzinárodnej námornej organizácie (IMO) a EÚ v oblasti námornej plavby. Ďalším cieľom v oblasti námornej plavby je vytvorenie systému pozitívnych opatrení pre námorné vzdelávanie a zvýšenie pracovnej mobility v námorných odvetviach.

**

Pri zabezpečovaní plavebných podmienok (prostredníctvom SVP, š.p.) je potrebné venovať hlavnú pozornosť medzinárodnej vodnej ceste na Dunaji, podliehajúcej režimu AGN za účelom dodržania odporúčaní Dunajskej komisie pre nutné parametre resp. gabarity vodnej cesty a zlepšeniu plavebných podmienok v brodových úsekoch.

Váh je tiež vodná cesta medzinárodného významu E81 Európskeho dohovoru o hlavných vnútrozemských vodných cestách medzinárodného významu (AGN), ktorá by mala poskytovať požadované plavebné parametre pre konkrétnu kvalifikačnú triedu plavidiel, nevyhnutné pre celoročné využitie vodnej dopravy. Vážska vodná cesta je podľa Prílohy 1 Európskeho dohovoru o hlavných vnútrozemských vodných cestách medzinárodného významu (AGN) zaradená ako iná hlavná vnútrozemská vodná cesta v smere juh – sever (E81).

E) Vodné hospodárstvo:

Strategická výhľadová štúdia do roku 2050 („Scenáre pre prírodu Slovenska“, apríl 2020) priniesla aj prognózy pre vodu a vodné hospodárstvo.

V rámci prognóz však treba zohľadňovať aj takzvané zlomové body, ktoré môžu aj nemusia narušiť vývoj možných scenárov. Takýmto zlomovým bodom je práve pandémie nového koronavírusu.

Päť scenárov pre vodu a vodné hospodárstvo:

Prvý scenár: Juh Slovenska trpí výrazným suchom. Zhoršená dostupnosť vodných zdrojov vs. zvyšujúce sa riziko povodní. Zvýšený obsah nežiaducich látok a ťažko rozložiteľných chemických zlúčenín.

Druhý scenár: Nové technologické postupy zamerané na zlepšenie kvality a zadržiavanie vody v krajine (podpora poľnohospodárstva aj zvyšovanie biodiverzity).

Tretí scenár: Zdroje pitnej vody sú prísnejšie chránené. Zvýhodňujú sa úsporné technológie a spôsoby hospodárenia. Podpora zadržiavania vody v krajine.

Štvrtý scenár: Nedostatok vody, nové priehrady na riekach na výrobu vodnej energie alebo zavlažovanie.

Piaty scenár: Cielené budovanie modrej infraštruktúry v krajine. Masívne investície do zadržiavania vody v krajine a jej lepšieho využívania, ekoinovačné riešenia.

Prognóza potreby vody k roku 2027:

Prognóza potreby pitnej vody pre výhľadový horizont 2027

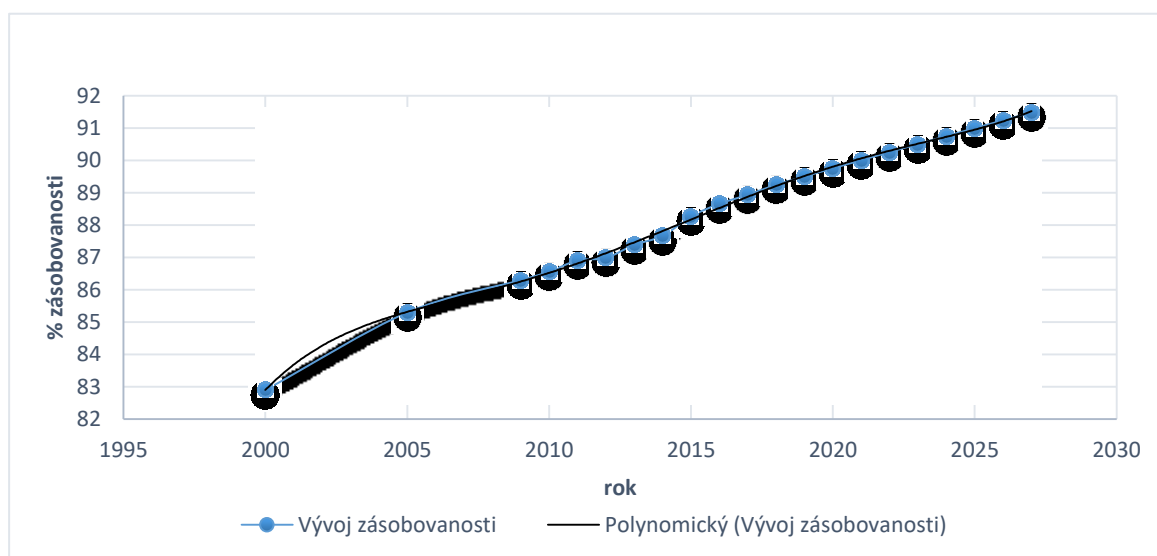
Cieľom tejto kapitoly prognóza potrieb pitnej vody pre územie SR pre časový horizont 3. cyklu vodných plánov – rok 2027, vrátane odpovedajúcej prognózy vypúšťania vôd. Keďže sa jedná o blízky horizont, pre spracovanie prognózy sa na základe analýzy z roku 2011 (Fekete, V., Správa o vodohospodárskej bilancii výhľadových časových horizontov, VÚVH, Bratislava, 2011) nepoužili logistické krivky. Metódou spracovania bola prognóza potrieb na základe trendov vývoja v ostatných rokoch. Pre stanovenie potreby pitnej vody sa brali do úvahy jednotlivé prvky – percento zásobovanosti, špecifická spotreba vody z verejných vodovodov celkom a spotreba pre obyvateľstvo. Tiež sa zohľadnil vývoj počtu obyvateľov. Z hľadiska kopírovania doterajšieho vývoja a jeho prognózy pre krátkodobý výhľad vyhovovali najlepšie polynomicke krivky 2 a 3 rádu. Na ich základe bol stanovený možný vývoj. Údaj o počte obyvateľov bol prevzatý z prác prognózy VDC Infostat (INFOSTAT, Prognóza vývoja obyvateľstva v okresoch Slovenskej republiky do roku 2035, Bratislava 2013) a na základe doterajšieho vývoja sa uvažovalo na úrovni okolo 5,5 milióna. Údaje o doterajšom vývoji sa prevzali z ročeniek a správ.

Tabuľka 21 Skutočné údaje o zásobovanosti z verejných vodovodov a prognóza vývoja do roku 2027

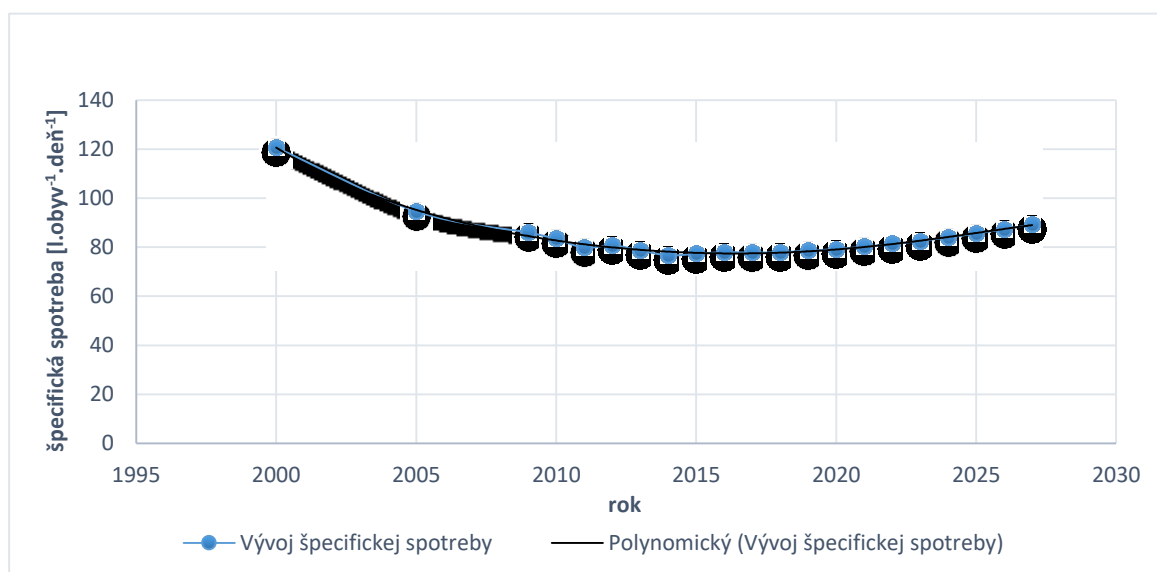
rok	% zásobovanosti	špecifická spotreba
2000	82,90	120,7
2005	85,30	94,6
2009	86,30	86,0
2010	86,56	83,4
2011	86,91	79,8
2012	86,99	80,8
2013	87,39	78,7

rok	% zásobovanosti	špecifická spotreba
2014	87,67	76,7
2015	88,27	77,3
2016	88,66	78,0
2017	88,94	77,8
2018	89,25	78,0
2019	89,51	78,6
2020	89,76	79,3
2021	90,01	80,2
2022	90,26	81,3
2023	90,51	82,6
2024	90,76	84,0
2025	91,00	85,6
2026	91,25	87,4
2027	91,49	89,3

Obrázok 14 Stav a prognóza % zásobovanosti obyvateľstva z verejných vodovodov



Obrázok 15 Stav a prognóza špecifickej spotreby vody z verejných vodovodov



Základná prognóza bola použitá do schematického obrázka (Schéma odberov z podzemných a povrchových vôd v mil. m³ na konci podkapitoly).

- Počet obyvateľov : 5,5 mil.
- % zásobovanosti z verejných vodovodov: 91,49 %
- Špecifická spotreba pre domácnosti: 89 l/obyv. a deň
- Špecifická spotreba celkom: 175 l/obyv. a deň
- Množstvo odobranej vody: 320 mil. m³
- Straty a spotreba vody: 23 % a 4 %, spolu 86,4 mil. m³
- Množstvo dodanej vody pre:
 - o obyvateľstvo : 163,8 mil. m³
 - o priemysel: 67,5 mil. m³
 - o Poľnohospodárstvo: 2,2 mil. m³

Množstvo odobranej vody pre jednotlivé užívateľské skupiny sme stanovili na základe doterajšieho prerozdelenia. Pritom sme predpokladali, že celková nefakturovaná voda z roku 2017 o veľkosti 29,9 % (25,1 % straty a 4,81 % vlastná spotreba a ostatné) poklesne na úroveň 27 % (23 a 4 %). Čiže pri znížení celkových odberov by malo stúpnuť množstvo fakturovanej vody. Členenie na vodu povrchovú a podzemnú odpovedá ostatným rokom. V rokoch vodnejších sú preferované odbery z podzemných zdrojov. V rokoch suchších spravidla klesajú odbery z podzemných vôd a stúpajú z povrchových vôd. Zásobovanie obecnými úradmi uvažujeme o veľkosti 10,5 mil. m³. Odpovedá to miernemu nárastu oproti súčasnosti. Prerozdelenie na užívateľské skupiny uvažujeme podľa doterajšieho členenia. Množstvo individuálneho zásobovania sme stanovili na základe odborného odhadu na úrovni 7 mil. m³. Pri stanovení tohto množstva sme vychádzali z množstva nezásobených obyvateľov z verejných vodovodov a uvažovali sme so špecifickou spotrebou 40 l/obyv. a deň.

Výsledné hodnoty prognózy sú v Schéme odberov z podzemných a povrchových vôd v mil. m³ (na konci podkapitoly).

Vypúšťanie vôd

Pre spracovanie bilancie je dôležité: Prietoky v toku sú ovplyvnené odbermi vody, po vypúšťaní použitej vody však tok pod výpustným objektom ovplyvňuje iba spotreba vody – chápaná ako rozdiel odberov a vypúšťaní (Tu je istý rozpor v terminológii, kde sa z hľadiska pitnej vody považujú za spotrebu vody „odbery“. Vychádza sa z predpokladu, že voda sa pri používaní znečistí – znehodnotí pre ďalšie použitie. Avšak po vyčistení na ČOV a vypustení do toku a samočistiacich procesoch je väčšinou opätovne pripravená na používanie, resp. mala by byť). Vo vodohospodárskej bilancii preto vystupujú vo výpočtoch odbery aj vypúšťania. To na strane potrieb vody.

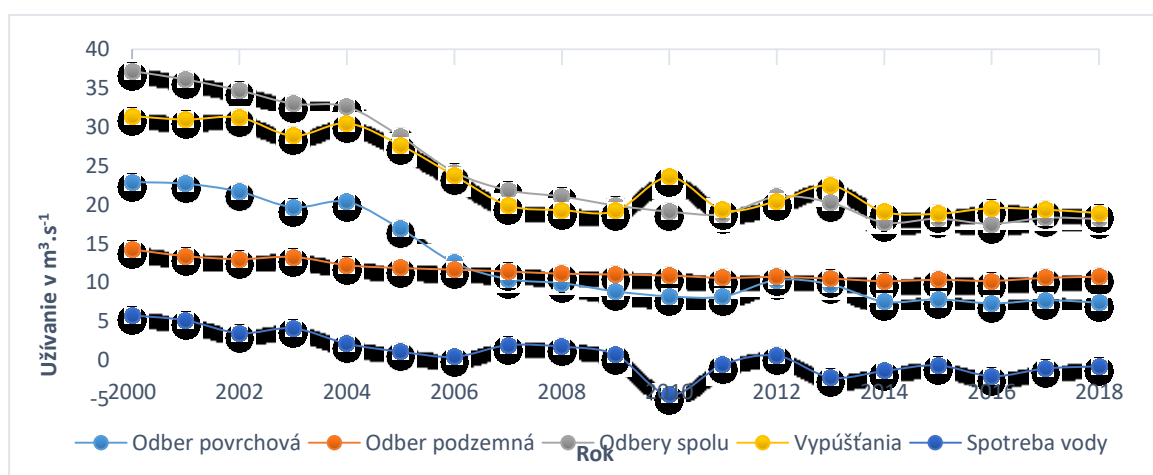
Vypúšťania vôd sú významné. Pri výhľadových bilanciách však z metodického hľadiska je do výpočtov nutné používať hodnoty tzv. „suchých“ splaškov. Sú to množstvá odpovedajúce iba užívaniu vôd. Nemali by sa uvažovať iné vody - a to hlavne vody zrážkové a cudzie, napr. balastné, priesakové, a v niektorých prípadoch aj vody bankské. Preto vstupy bilancie za minulý rok, ktoré obsahujú všetky tieto vody nie sú priamo použiteľné pre spracovanie. Zásadným spôsobom deformujú možný stav, nakoľko poskytujú výrazne lepšie výsledky, než aké môžu byť dosiahnuté. Vstupy (vypúšťania) treba korigovať, a to vo väzbe na odbery vody a teoretickej spotrebe vody pre jednotlivé užívateľské skupiny, resp. na základe znalostí významných užívateľov vôd. Tieto vplyvy sú významné. K dispozícii bol stav v odkanalizovaní z hľadiska vypúšťaných množstiev v jednotlivých spoločnostiach k 31.12.2017 (podľa: Poráziková, K., Aktualizácia údajov o verejných vodovodoch a verejných kanalizáciách v SR, VÚVH Bratislava 2018, 2019). Z tohto stavu je zrejme (prepočet na priemerné ročné prietoky v m³.s⁻¹), že vplyv „ostatných vôd“ je dôležitým prvkom vypúšťaných vôd:

Celkové vypúšťanie: 391399 tis. m³, 12,411 m³.s⁻¹, celkom 100 %
Celkom komunálne vody: 102314 tis. m³, 3,244 m³.s⁻¹, celkom 26,5 %
Celkom priemyselné vody: 86920 tis. m³, 2,756 m³.s⁻¹, celkom 22,2 %
Celkové vody zo zrážok: 50800 tis. m³, 1,611 m³.s⁻¹, celkom 13,0 %
Celkové cudzie vody: 151364 tis. m³, 4,800 m³.s⁻¹, celkom 38,7 %.

Verejnými kanalizáciami v roku 2017 bolo vypúšťaných (suché splašky) celkom 48,3 % vôd, a ostatné vody tvorili 51,7 %, čiže až $6,411 \text{ m}^3 \cdot \text{s}^{-1}$. Ak by sme vzali za základ výhľadových bilancií priamo údaje za rok 2017, výsledky by boli pozitívne skreslené veľmi významne !!! V jednotlivých rokoch sa údaje menia. Čím je rok vodnejší, tým by boli výsledky výhľadovej bilancie skreslenejšie. Dokumentuje to i graf (Obrázok 16), ktorý je spracovaný z údajov tabuľky (Tabuľka 22 Tabuľka 22 Vývoj odberov, vypúšťania a spotreby vody). Ak zanedbáme všetky ďalšie možné chyby, skutočná spotreba vody z užívania vody nie je $-1,050 \text{ m}^3 \cdot \text{s}^{-1}$, ale väčšia o $6,411 \text{ m}^3 \cdot \text{s}^{-1}$, čiže $5,361 \text{ m}^3 \cdot \text{s}^{-1}$. S takouto spotrebou treba uvažovať, ako s údajom o súčasnom užívaní vôd pre spracovanie výhľadových bilancií.

Keďže vplyv „ostatných“ vôd na odkanalizovaní je dominantný a vplyv zmeny spotreby vody do roku 2027 je blízky nule, rozhodujúce práce na spresnení vypúšťaných vôd sme orientovali na korekciu údajov súčasného stavu. Korekcia bola vykonaná na základe teoretických spotrieb vody a porovnaním s odbermi vody. Keďže kapacity na riešenie tejto časti boli veľmi malé, nebolo možné vykonať členenie presnejšou metódou. Úprava sa týkala jednotlivých významných verejných kanalizácií. Realizovali sme ju priamo v zostavách vstupných údajov, zmenou hodnôt o vypúšťaných vodách.

Obrázok 16 Vývoj odberov, vypúšťania a spotreby vody v rokoch 2000 až 2018



Tabuľka 22 Vývoj odberov, vypúšťania a spotreby vody

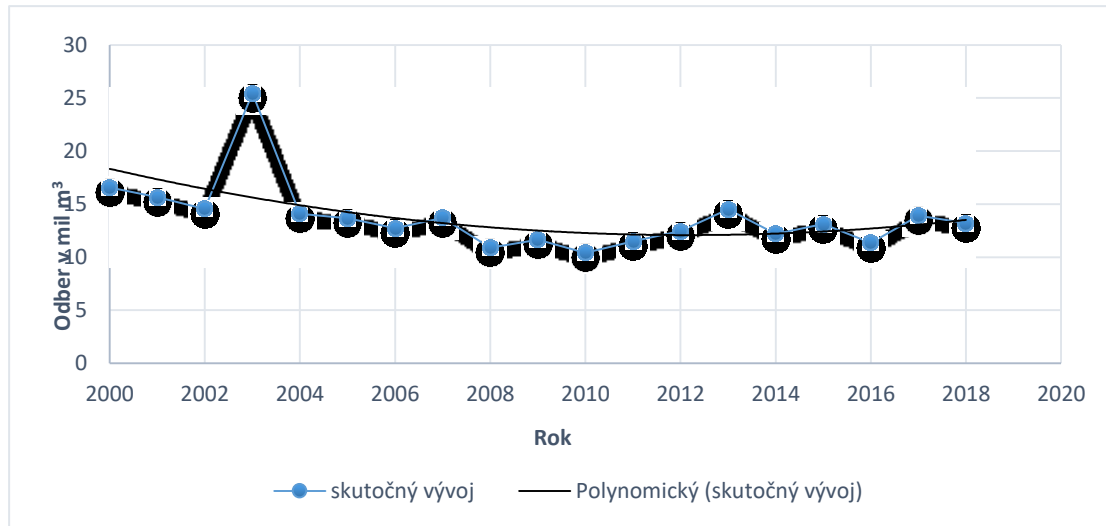
Rok	Odbery SR [$\text{m}^3 \cdot \text{s}^{-1}$]		Spolu	Vypúšťania	Spotreba vody
	Povrchová	Podzemná			
2000	22,929	14,256	37,185	31,387	5,798
2001	22,702	13,398	36,100	30,961	5,139
2002	21,690	13,013	34,703	31,205	3,499
2003	19,691	13,295	32,986	28,869	4,116
2004	20,369	12,234	32,603	30,457	2,146
2005	16,895	11,867	28,762	27,647	1,115
2006	12,532	11,664	24,196	23,736	0,460
2007	10,449	11,422	21,871	19,922	1,949
2008	9,925	11,137	21,062	19,311	1,751
2009	8,869	11,039	19,908	19,195	0,713
2010	8,229	10,894	19,123	23,555	-4,432
2011	8,200	10,602	18,802	19,344	-0,542
2012	10,321	10,719	21,040	20,447	0,593
2013	9,769	10,511	20,280	22,472	-2,192
2014	7,548	10,181	17,729	19,088	-1,359
2015	7,850	10,352	18,202	18,846	-0,644
2016	7,325	10,216	17,541	19,570	-2,029
2017	7,729	10,596	18,325	19,375	-1,050
2018	7,427	10,746	18,173	18,934	-0,760

Prognóza potrieb úžitkovej vody pre výhľadový horizont 2027

Poľnohospodárstvo

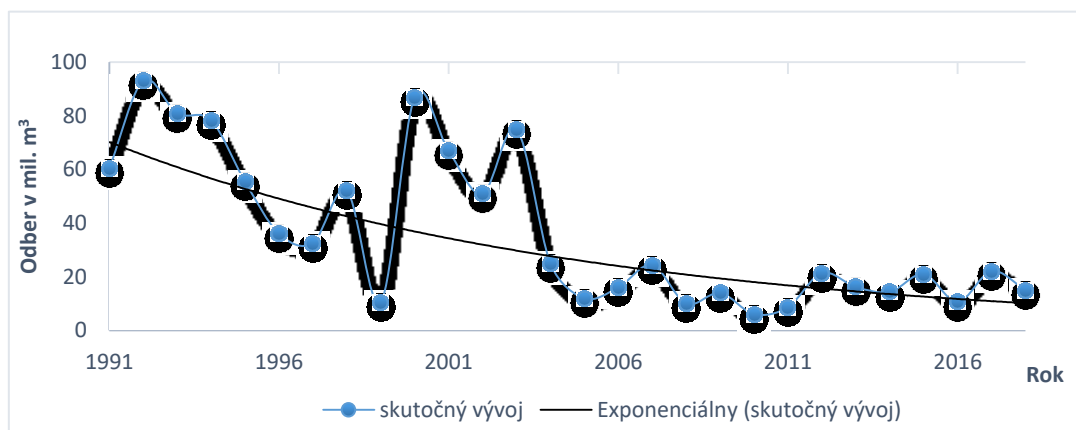
Živočíšna výroba – klesajúci trend odberov v rokoch 2004 až 2010 sa v nasledujúcich rokoch stabilizoval a kľzavé priemery i polynomicke krivky zohľadňujú už nárast v posledných rokoch. Na základe týchto kriviek predpokladáme, že do roku 2027 stúpnu odbery z podzemných vôd pre túto skupinu minimálne na úroveň 14 mil. m³ (priemerný ročný odber na úrovni nad 440 l.s⁻¹). Pre vzdialenejšie výhľadové úrovne uvažujeme s takýmto množstvom odoberanej vody.

Obrázok 17 Stav a prognóza odberov vody pre živočíšnu výrobu z podzemných vôd



Rastlinná výroba – potreba vody reprezentuje potrebu vody na závlahy. Odbery vykazujú významnú rozkolísanosť, nakoľko sú závislé hlavne na zrážkovom charaktere roka, resp. vegetačného obdobia. Vývoj odberov v rokoch socializmu (1980 až 1990) vykazoval stúpajúci nárast odberov. Úplne iná bola situácia v období po roku 1990. V rokoch 1991 až 2003 ešte odbery čiastočne kopírovali vlhové potreby vody. Po roku 2004 poklesol významne počet zavlažovaných plôch a odoberané závlahové množstvá kryli potreby iba na niekoľkých poľnohospodárskych podnikoch. Vývoj odberov je na grafe (Obrázok 18).

Obrázok 18 Vývoj odberov vody na závlahy v rokoch 1991 až 2018



Vývoj v ostatných rokoch poukazuje na „stabilizovanie“ odberov. Vzhľadom na nevyhnutnosť zvýšiť potravinovú bezpečnosť v SR z vlastnej produkcie aspoň na 80 %, by mali začať odbery súvisiace so zvýšením a hlavne stabilizovaním úrod stúpať. Výraznejšie zvýšenie však možno predpokladať až po roku 2021, nakoľko bude potrebné obnoviť zdevastovaný závlahový detail spolu s čerpacími stanicami.

Pre výhľadový horizont 2027 sme uvažovali s priemernými potrebami vody na závlahy na úrovni 25 mil. m³.

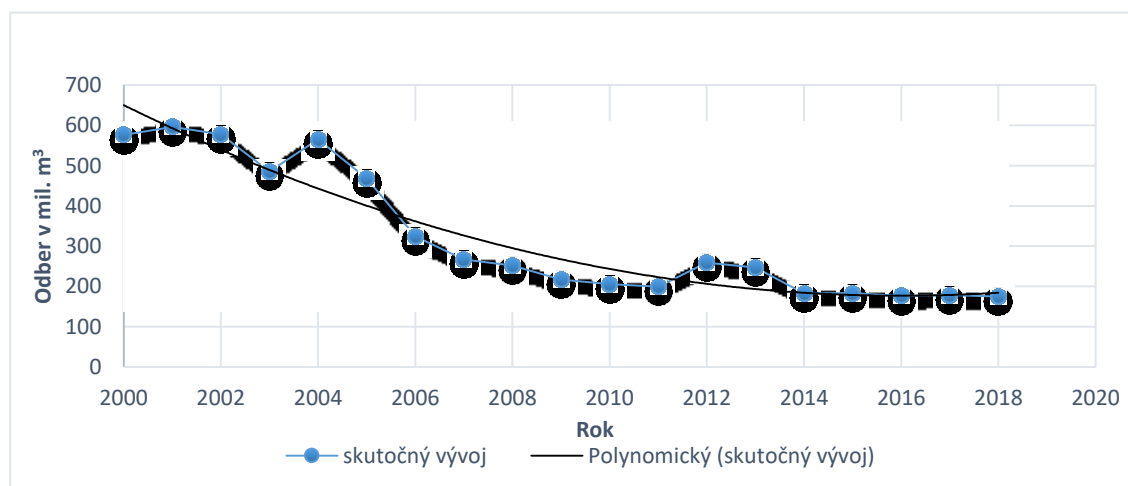
Priemysel, energetika a ostatní

V tejto užívateľskej skupine (ďalej používame iba skrátený názov „priemysel“) dominujú odbery povrchovej vody. Na druhom mieste sú odbery z podzemných zdrojov, ktoré sú iba o niečo vyššie ako odbery z verejných vodovodov. Vývoj odberov z podzemnej a povrchovej vody je v tabuľke (Tabuľka 23).

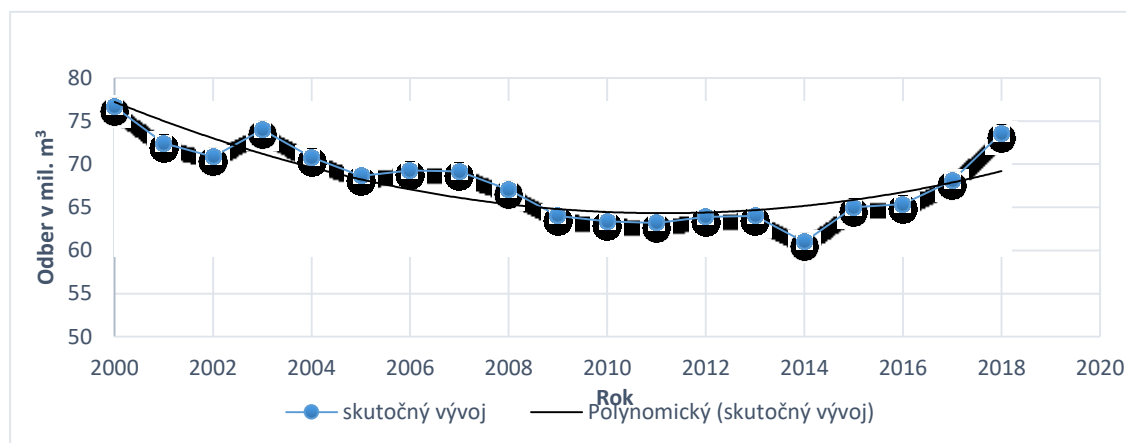
Tabuľka 23 Vývoj odberov z podzemnej a povrchovej vody pre priemysel

Rok	Odbery pre priemysel [mil. m ³]		
	Povrchová	Podzemná	Spolu
2000	575,9	76,7	652,5
2001	596,1	72,4	668,6
2002	578,0	70,9	648,8
2003	485,7	74,0	559,7
2004	564,9	70,8	635,7
2005	468,0	68,6	536,6
2006	323,7	69,3	393,0
2007	266,8	69,2	335,9
2008	251,8	67,0	318,8
2009	217,0	64,0	281,0
2010	205,5	63,4	268,9
2011	199,1	63,2	262,3
2012	258,5	63,9	322,4
2013	246,9	64,0	310,9
2014	182,8	61,0	243,8
2015	183,3	65,0	248,3
2016	175,8	65,4	241,2
2017	178,9	68,1	247,0
2018	174,5	73,6	248,1

Obrázok 19 Vývoj odberov z povrchovej vody pre priemysel



Obrázok 20 Vývoj odberov z podzemnej vody pre priemysel



Z obrázkov je zrejmé, že je možné doterajší vývoj veľmi úspešne vyrovnáť rozličnými teoretickými krivkami. Je však zrejmé, že tieto krivky nie je možné použiť pre prognózu výhľadu (ani krátkodobého) odberov vody, nakoľko zmeny sú prudké a ovplyvňujú ich významní odberatelia. Napriek celkovej stabilizácii odberov a nárastu v ostatných rokoch viaceré krivky „vyrovnávajú“ vývoj stále s klesajúcou tendenciou. Táto metóda nie je vhodná pre spracovanie logicky zdôvodniteľnej prognózy, vzhľadom na vývoj v ostatných rokoch.

Tejto užívateľskej skupine dominujú významní užívatelia vody, podľa odberu ktorých sú ovplyvňované celkové trendy. V roku 2017 bolo v SR registrovaných 327 odberateľov vo všetkých odberateľských skupinách. Odoberatelia zaradení do kategórie významní (56) odoberali v roku 2017 spolu viac ako 95 % a 5 najvýznamnejších odberateľov v priemysle spolu odoberalo viac ako 53 % z celkového odoberaného množstva povrchových vôd. Významné poklesy odberov vody v posledných rokoch boli prevažne z dôvodu poklesu výroby, ale aj zavádzania nových technológií. Pokles pri prietokovom chladení spôsobil hlavne nárast ceny vody. V roku 2012 významný nárast odberov reprezentuje prakticky jeden odberateľ – SE Vojany (Slovenské elektrárne).

Prognóza do roku 2027 bola spracovaná na základe odborného odhadu z údajov vývoja v ostatných rokoch. Očakáva sa celkové mierne oživenie výroby. Malo by ísť o oblasti automobilového a strojárkeho priemyslu, potravinárskeho priemyslu, priemyselné parky, rekreáciu a turizmus. Mierny nárast by mal byť aj v energetike (elektrárne a teplárne). Rozhodujúci nárast odberov oproti súčasnosti by sa mal týkať povrchovej vody.

Štruktúra využívania vody v roku 2027

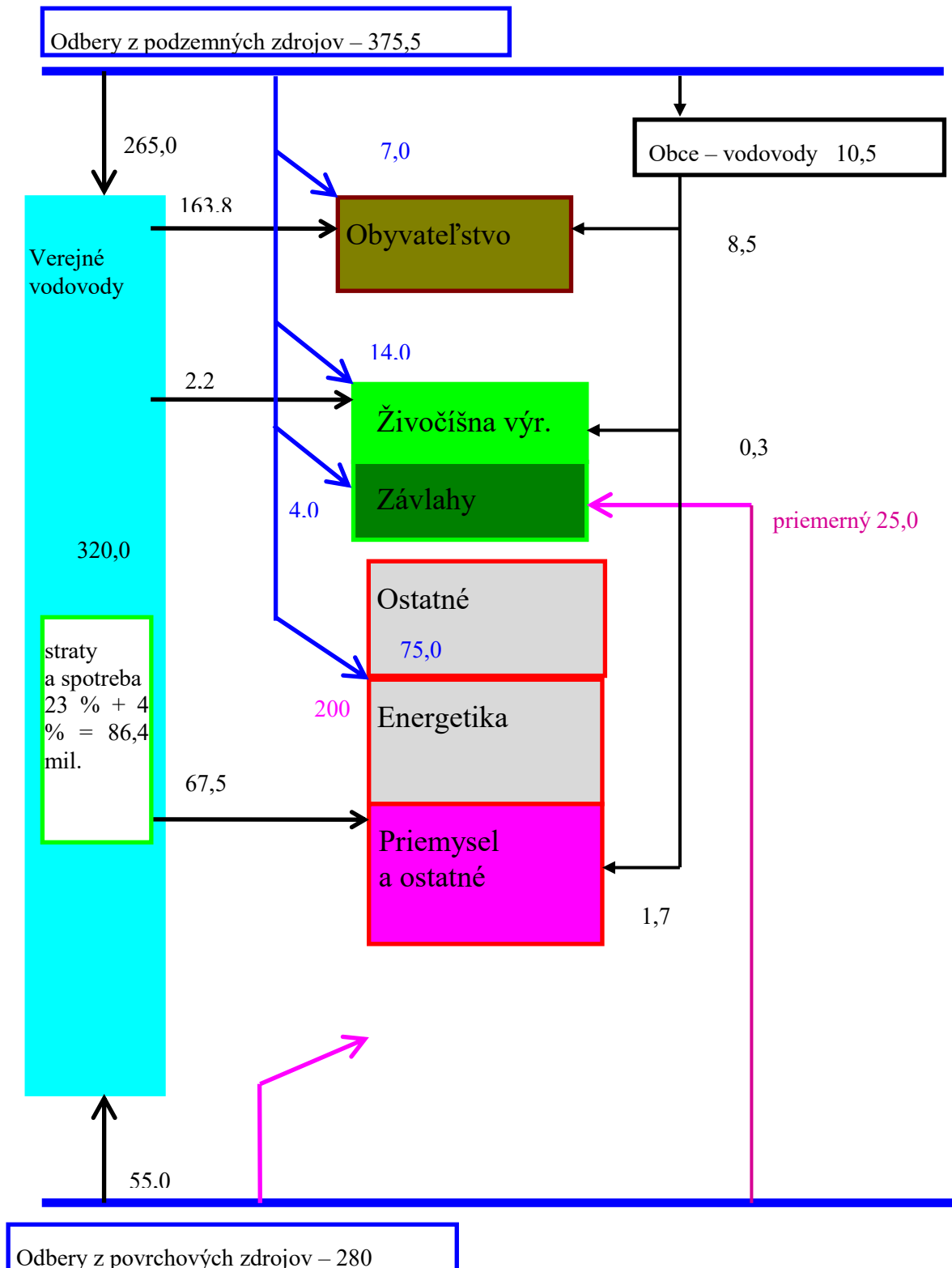
Prognózy potreby vody do r. 2027 boli podrobne spracované vo vyššie zmienenej úlohe „Výhľadová VHB množstva povrchovej vody k dlhodobému časovému horizontu“, (Kelčík, VÚVH, 2019). V tejto podkapitole dopĺňujeme (

Tabuľka 24) štruktúru používania vody v r. 2027 pre jednotlivé sektory (obyvateľstvo, priemysel, poľnohospodárstvo) v členení na odbery z povrchovej a podzemnej vody.

Tabuľka 24 Štruktúra využívania vody v r. 2027 (podľa metodiky EHK OSN) v mil. m³

P.č.	Účel odberu	Odbery vody		
		spolu	z toho:	
			povrchová	podzemná
A. OBÝVATEĽSTVO				
1	Voda z verejných vodovodov	330,5	55	275,5
2	Individuálne zásobovanie zo studní	7	0	7
3	Zásobovanie priemyslu a služieb z ver. vodovodov	69,2	11,6	57,6
4	Zásobovanie poľnohospodárstva z verejných vodovodov	2,5	0,4	2,1
5	Straty a vlastná spotreba	86,4	14,8	71,6
	SPOLU (1+2-3-4-5)	179,4	28,2	151,2
B. PRIEMYSEL				
6	Z vlastných zdrojov	275	200	75
(3)	Zásobovanie priemyslu a služieb z ver. Vodovodov	69,2	11,6	57,6
	SPOLU (6+3)	344,2	211,6	132,6
C. POĽNOHOSPODÁRSTVO				
7	Voda pre závlahy	29	25	4
8	Voda pre živočíšnu výrobu	14	0	14
(4)	Zásobovanie poľnohospodárstva z verejných vodovodov	2,5	0,4	2,1
	SPOLU (7+8+4)	45,5	25,4	20,1
D. OSTATNÉ ÚČELY				
9	Z vlastných zdrojov	.	.	.
(5)	Voda pre ostatné účely z verejných vodovodov	.	.	.
	SPOLU (9+5)			
E. CELKOVÝ ODBER V SR		655,5	280	375,5
Z toho bez individuálnych zásobovaní zo studní		648,5	280	368,5

Schéma odberov z podzemných a povrchových vôd (mil. m³)
rok 2027



7.3 Návratnosť nákladov na vodohospodárske služby

Odhad návratnosti nákladov za vodohospodárske služby týkajúce sa *zásobovania, dodávky a distribúcie pitnej vody a odvádzania a čistenia odpadovej vody* sa uskutočňuje každoročne od roku 2007. Odhad návratnosti nákladov za sektor pitnej a odpadovej vody za roky 2016-2018 sa nachádza v tabuľke 25 a 26. Návratnosť nákladov na tieto vodohospodárske služby bola posudzovaná za vodárenské spoločnosti, ktoré sú majoritným poskytovateľom týchto služieb. Okrem nich sú tieto služby poskytované aj samostatne obcami alebo inými subjektmi (prevádzkovateľmi verejných vodovodov a verejných kanalizácií), ich podiel je menšinový a údaje za ne nie sú k dispozícii.

Podľa RSV je žiaduce posúdenie aj ďalších vodohospodárskych služieb, pokiaľ ich má členský štát zadefinované. Preto bola každoročne od roku 2007 posudzovaná aj návratnosť nákladov aj za ďalšie definované vodohospodárske služby – poskytované sektorom povodí, t.j. vodohospodárske služby súvisiace s využívaním vodného toku, ktorými sú: *využívanie hydroenergetického potenciálu (HEP), využívanie energetickej vody a odbery povrchovej vody*. Návratnosť nákladov za vodohospodárske služby súvisiace s využívaním vodného toku za roky 2016- 2018 sa nachádza v tabuľke 25 a 26. Všetky uvedené vodohospodárske služby sú platené služby, ktoré podliehajú regulácii prostredníctvom ÚRSO (Úrad pre reguláciu sieťových odvetví), okrem vodohospodárskej služby „odber povrchovej vody na závlahy pre poľnohospodárov“. Cena za odber povrchovej vody na zavlažovanie poľnohospodárskej pôdy nie je regulovaná prostredníctvom ÚRSO, za tento odber je stanovený poplatok na základe NV SR č. 394/2016 Z.z., ktorým sa mení a dopĺňa NV SR č. 755/2004 Z.z.).

Sektor povodí reprezentuje SVP, š.p., ktorý je poskytovateľom aj uvedenej služby odber povrchovej vody na závlahy pre poľnohospodárov.

Vysvetlenie pojmov súvisiacich s implementáciou článku 9 RSV z pohľadu realizovaných vodohospodárskych služieb je uvedené v prílohe 7.3.

Vstupné údaje potrebné k výpočtu návratnosti nákladov sú: náklady, tržby a dotácie. Dotácie sú jedným z faktorov, ktoré ovplyvňujú mieru návratnosti nákladov (v prípade poskytnutých dotácií užívateľa vody nehradia v cene všetky náklady). Preto pri výpočte návratnosti nákladov na vodohospodárske služby sú tržby znížené o dotácie. Použitá metodika pre odhad návratnosti nákladov pre jednotlivé vyššie zmienené vodohospodárske služby je jednotná. Pre výpočet návratnosti bol použitý vzorec: $\text{tržby} - \text{dotácie} / \text{náklady} * 100$.

Do výpočtu miery návratnosti nákladov na uvedené vodohospodárske služby sa brali do úvahy *prevádzkové náklady a čiastočne investičné náklady*. Prevádzkové náklady sú zahrnuté do sumy ekonomicky oprávnených nákladov, ktoré poskytovatelia vodohospodárskych služieb každoročne predkladajú na ÚRSO za účelom schválenia (regulovaných) cien týchto vodohospodárskych služieb. Investičné náklady sú vyjadrené v ročných prevádzkových nákladoch v položke „odpisy“ (čo sú ukončené investície, zaradené do DHM); investície ešte neukončené sa v bežnom roku nepremiatajú do prevádzkových nákladov (národná legislatíva to neumožňuje: účtovanie odpisov/zákon o dani z príjmov).

Vstupné údaje za vodohospodárske služby sektory *zásobovanie pitnou vodou a odvádzanie a čistenie odpadovej vody* boli prevzaté z výkazov vybraných ukazovateľov ekonomického vývoja, ktoré pre potreby spracovania Správy o vodnom hospodárstve v SR každoročne vyplňajú a poskytujú samotné vodárenské spoločnosti. Vzhľadom na to, že cena za výrobu, distribúciu a dodávku pitnej vody verejnými vodovodmi a cena za odvádzanie a čistenie odpadovej vody verejnými kanalizáciami v SR je určovaná v súlade s regulačnou politikou ako jednotná pre domácnosti, poľnohospodárstvo a priemysel, poskytovatelia týchto vodohospodárskych služieb nevedú oddelenú evidenciu nákladov a tržieb v členení na tieto sektory. Vzhľadom k tomu, že územná (regionálna) pôsobnosť vodárenských spoločností neodpovedá vymedzeným hraniciam jednotlivých povodí, získané údaje o tržbách a nákladoch vodárenských spoločností boli do povodí transformované cez GIS a to pomerom počtu zásobovaných obyvateľov jednotlivých vodárenských spoločností v povodiach.

Vstupné údaje potrebné pre výpočet návratnosti nákladov *vodohospodárskych služieb súvisiacich s využívaním vodného toku* poskytol SVP, š. p., Banská Štiavnica – ako poskytovateľ týchto služieb - a to podľa jednotlivých čiastkových povodí.

Mieru návratnosti nákladov za sektor zásobovania pitnou vodou, odvádzania a čistenia odpadových vôd a taktiež služieb súvisiacich s využívaním vodného toku pre celé územie SR uvádza Tabuľka 25 a pre Správne územie povodia VISLA Tabuľka 26.

Návratnosť nákladov za vodohospodársku službu „odber povrchovej vody na závlahy pre poľnohospodárov“ je vyjadrená v rámci položky „odbery povrchovej vody pre ostatných odberateľov“ (za roky 2017 a 2018, pretože povinnosť platiť za tieto odbery existuje od 1. januára 2017).

Tabuľka 25 Miera návratnosti nákladov za jednotlivé vodohospodárske služby za roky 2016-2018 za SR

Miera návratnosti nákladov (%)			
	2016	2017	2018
Sektor VHS			
Zásobovanie pitnou vodou (verejné vodovody)	102,8	101,0	105,2
Odvádzanie a čistenie odpadových vôd (verejné kanalizácie)	90,4	90,1	93,2
Verejné vodovody a verejné kanalizácie spolu	96,5	95,4	99,0
Správa povodí:			
-HEP	113,3	101,1	75,0
-Energetická voda	5,8	117,1	78,2
-Odbery povrchových vôd spolu	64,5	89,5	89,2
- Odbery pre domácnosti	57,1	109,9	83,3
- Odbery pre ostatných odb.	66,8	85,5	90,8
Správa povodí celkom	76,1	95,3	82,3

Tabuľka 26 Miera návratnosti nákladov za jednotlivé vodohospodárske služby za roky 2016-2018 na úrovni správneho územia povodia VISLA

Miera návratnosti nákladov (%)			
	2016	2017	2018
Sektor VHS			
Zásobovanie pitnou vodou (verejné vodovody)	105,3	115,3	120,6
Odvádzanie a čistenie odpadových vôd (verejné kanalizácie)	117,0	106,4	106,2
Verejné vodovody a verejné kanalizácie spolu	110,8	110,6	112,8
Správa povodí:			
-HEP	0,9	0,9	0,6
-Energetická voda	0,0	0,0	0,0
-Odbery povrchových vôd spolu	9,5	10,4	16,0
- Odbery pre domácnosti	10,1	23,8	18,3
- Odbery pre ostatných odb.	6,3	2,0	8,8
Správa povodí celkom	6,4	7,0	9,1

Z tabuľky vyplýva, že miera návratnosti vodohospodárskych služieb poskytovaných vodárenskými spoločnosťami (zásobovanie pitnou vodou a odvádzanie a čistenie odpadových vôd spolu) na národnej úrovni sa v roku 2018 nachádza na úrovni 99 % (pričom samostatne oblasť pitnej vody na úrovni 105,2 % a odpadovej vody 93,2 %). Podobnú úroveň vykazujú roky 2016-2017.

Za SÚP VISLA vodohospodárska služba pitná a odpadová voda spolu dosiahla v roku 2018 návratnosť nákladov 112,8 % (samostatne pitná voda 120,6 % a odpadová voda 106,2 %).

U vodohospodárskych služieb súvisiacich s využívaním vodných tokov je situácia menej priaznivá (hoci na druhej strane vypovedá o nižšej miere využívania funkcií vodných tokov, čo je možné hodnotiť pozitívne z hľadiska environmentálneho). Miera návratnosti nákladov v období rokov 2016-2018 na národnej úrovni sa pohybuje v rozmedzí 76 – 82%, čo má negatívny dopad na výkon správy povodia a obnovy majetku.

Za SÚP VISLA miera návratnosti vodohospodárskych služieb súvisiacich s využívaním vodných tokov dosiahla v roku 2018 hodnotu len 9,1 % (2017-7,0 %, 2016 – 6,4 %). Táto hodnota zároveň poukazuje na nízku mieru využívania funkcií vodných tokov pre poskytovanie vodohospodárskych služieb (najmä využívanie HEP-u a energetickej vody), čo možno z hľadiska environmentálneho pokladať za pozitívne.

Podľa RSV by do odhadu návratnosti nákladov na vodohospodárske služby mali byť zahrnuté nielen náklady finančné, ale i environmentálne náklady a náklady na využívanie vodných zdrojov. Keďže stále neexistuje jednotná metodika na identifikáciu a kalkuláciu externých environmentálnych nákladov a nákladov na zdroje, pre účel 3. plánu nenastala zmena spôsobu kalkulácie týchto nákladov oproti 1. a 2. plánu, to zn. že v uskutočnenom odhade sú v značnej miere tieto náklady zohľadnené ako náklady „internalizované“ v klasických finančných nákladoch, ktoré vchádzajú do cien odpadovej a pitnej vody (poplatky za vypúšťanie odpadovej vody, odbery povrchových vôd a odbery podzemných vôd). Slovensko sa pokračuje v snahe vytvoriť národnú metodiku pre kalkuláciu týchto nákladov. Za tým účelom na základe dostupných publikovaných prístupov rozpracováva postupy na ich odvodenie.

Do analýzy návratnosti nákladov nebola zahrnutá protipovodňová ochrana, plavba, závlahová voda pre poľnohospodárstvo, ani samoodbery (samoobslužné odbery).

Protipovodňová ochrana

Akumulácia a zachytávanie pre protipovodňovú ochranu sú na Slovensku definované ako verejno-prospešné služby (služby všeobecného záujmu). (Doplňujúca informácia: Len nádrže používané na zásobovanie obyvateľstva pitnou vodou sú jednoúčelové. Žiadne iné akumulčné nádrže sa nebudujú len na jeden účel (napr. len na protipovodňovú ochranu), ale slúžia viacnásobnému účelu, napr. pre závlahy, priemysel vrátane hydroenergetiky, protipovodňovú ochranu, atď.).

Plavba - Plavba reprezentuje verejnoprospešnú službu platenú štátom.

Závlahová voda pre poľnohospodárstvo

Novela vodného zákona opätovne zaviedla povinnosť platiť za odber závlahovej vody pre poľnohospodárov od 1. januára 2017 (od roku 2004 bolo spoplatnenie zrušené).

Samoodbery (samoobslužné odbery)

V súlade s národnou legislatívou **samoodbery** (samoobslužné odbery) bez povolenia nepodliehajú platbe a preto nie sú evidované (vo vodnom zákone povinnosť platiť sa vzťahuje k prekročeniu stanoveného množstva odobratej vody 1 250 m³/mesiac. Táto hranica znamená, že samoodbery v sektore domácností nie sú platené. Avšak prekročenie tohto objemu znamená povinnosť platiť pre podnikateľov a pre obce s menším počtom obyvateľov.

Pojmy súvisiace s implementáciou článku 9 RSV z pohľadu realizovaných vodohospodárskych služieb obsahuje Príloha 7.3.

7.4 Cenová politika za vodohospodárske služby

Vývoj v oblasti cenovej politiky za vodohospodárske služby od vydania 1. a 2. VPS:

- V roku 2010 bol vypracovaný „Návrh cenovej politiky v oblasti vodného hospodárstva“ (ďalej len „návrh cenovej politiky“), ktorý potvrdil existenciu dovtedy uplatňovanej cenovej politiky v oblasti vôd

v súlade s čl. 9 RSV. Ide o stimulačnú a motivačnú cenovú politiku, v rámci ktorej je uplatnená úhrada nákladov na poskytované vodohospodárske služby, ako aj zohľadnenie princípu „užívateľ a znečisťovateľ platí“ v rámci nákladov na vodohospodárske služby. Návrh cenovej politiky rešpektuje platné legislatívne predpisy v oblasti vodného hospodárstva a v oblasti ekonomiky, hospodárske vzťahy, životný cyklus a zohľadňuje nákladovú koncepciu pri zachovaní princípu RSV - „znečisťovateľ platí“ a rešpektuje platnú regulačnú politiku. Za účelom väčšieho zosúladenia cenovej politiky s požiadavkami čl. 9 RSV návrh cenovej politiky obsahuje aj „Návrh možných mechanizmov zintenzívnenia cenovej politiky“ (návrh aktualizácie finančného mechanizmu).

- Vláda svojím uznesením č. 17 zo dňa 12. januára 2011 návrh cenovej politiky schválila a v bode B.1. uznesenia odporučila ostatným ústredným orgánom štátnej správy SR pri zavádzaní nových ekonomických nástrojov a zintenzívňovaní súčasných ekonomických nástrojov v oblasti vodného hospodárstva uplatňovať princípy cenovej politiky (uvedené v kapitole 6 uznesenia).

- V marci 2016 bola schválená/odsúhlasená Regulačná politika na regulačné obdobie 2017 - 2021 ktorá nadväzuje na predchádzajúcu Regulačnú politiku na regulačné obdobie 2012 – 2016. Základné metódy a princípy novej regulačnej politiky zostali zachované (kalkulácia ceny na základe ekonomicky oprávnených nákladov). Nižšie sú zhrnuté najzákladnejšie charakteristiky regulačnej politiky na roky 2017-2021:

- ceny pitnej a odpadovej vody sa stanovujú *ako maximálne* (s možnosťou uplatňovať aj ceny nižšie ako tie, ktoré schválil ÚRSO, avšak za podmienky, že zníženie ceny nebude mať negatívny dopad na riadnu prevádzku a obnovu infraštruktúry);
- cieľom regulačnej politiky je vytvoriť podmienky na zavedenie *dvojzložkovej ceny*, skladajúcej sa z fixnej a variabilnej zložky (dvojzložková cena po jej zavedení od začiatku januára 2017 mala len krátku životnosť, s následným návratom k jednozložkovej cene, platnej v súčasnosti);
- podpora investičného rozvoja najmä v oblasti *verejných kanalizácií* vytváraním primeraných možností na tvorbu vlastných finančných zdrojov;
- zabezpečenie primeranej finančnej udržateľnosti investícií realizovaných v súvislosti s plnením záväzkov, ktoré sa Slovenská republika pri vstupe do Európskej únie zaviazala splniť do roku 2015;
- primerané limitovanie rozsahu a štruktúry ekonomicky oprávnených nákladov na výkon regulovaných činností, s ohľadom na zabezpečovanie vlastných zdrojov na rozvoj infraštruktúry a realizáciu plánu obnovy;
- optimalizácia nákladov na výkon regulovaných činností, vrátane stanovenia limitných hodnôt vybraných položiek kalkulácie nákladov, najmä osobných nákladov, režijných nákladov, výšky nájomného a odpisov majetku.

- Na vykonávanie cenovej regulácie v praxi (rozsah regulácie, spôsoby a postupy vykonávania regulácie) boli vydané všeobecne záväzné právne predpisy, ktoré tvoria súčasť regulačnej politiky na regulačné obdobie 2017 – 2021:

- Vyhláška Úradu pre reguláciu sieťových odvetví č. 194/2013 Z. z., ktorou sa ustanovuje cenová regulácia odberu povrchovej vody a energetickej vody z vodných tokov a využívania hydroenergetického potenciálu vodných tokov.
- Vyhláška Úradu pre reguláciu sieťových odvetví č. 195/2013 Z. z., ktorou sa ustanovuje cenová regulácia výroby, distribúcie a dodávky pitnej vody verejným vodovodom a odvádzania a čistenia odpadovej vody verejnou kanalizáciou v znení vyhlášky č. 188/2014 Z. z.
- Vyhláška Úradu pre reguláciu sieťových odvetví č. 224/2016 Z.z., ktorou sa ustanovuje cenová regulácia odberu povrchovej vody a energetickej vody z vodných tokov a využívania hydroenergetického potenciálu vodných tokov.
- Vyhláška Úradu pre reguláciu sieťových odvetví č. 225/2016 Z.z., ktorou sa ustanovuje cenová regulácia výroby, distribúcie a dodávky pitnej vody verejným vodovodom a odvádzania a čistenia odpadovej vody verejnou kanalizáciou.

- Vyhláška Úradu pre reguláciu sieťových odvetví č. 21/2017 Z.z., ktorou sa ustanovuje cenová regulácia výroby, distribúcie a dodávky pitnej vody verejným vodovodom a odvádzania a čistenia odpadovej vody verejnou kanalizáciou.
- Vyhláška Úradu pre reguláciu sieťových odvetví č. 204/2018 Z.z., ktorou sa mení a dopĺňa vyhláška Úradu pre reguláciu sieťových odvetví č. 21/2017 Z. z., ktorou sa ustanovuje cenová regulácia výroby, distribúcie a dodávky pitnej vody verejným vodovodom a odvádzania a čistenia odpadovej vody verejnou kanalizáciou.

Dvojzložková cena vody bola zavedená od 1. januára 2017 **Vyhláškou ÚRSO č. 225/2016 Z.z.** a ustanovuje sa ňou cenová regulácia výroby, distribúcie a dodávky pitnej vody verejným vodovodom a odvádzania a čistenia odpadovej vody verejnou kanalizáciou. Uvedená vyhláška mala len krátku históriu (jeden a pol mesiaca), keďže v polovici februára 2017 bola vydaná nová **Vyhláška ÚRSO č. 21/2017 Z.z.**, na základe ktorej sa uskutočnil návrat k **jednozložkovej cene vody**, aká platila v roku 2016, s tým, že vodárenské spoločnosti dostali nové cenové rozhodnutia platné na obdobie od **1. januára 2017 do 31. decembra 2021**, t.j. na celé päťročné regulačné obdobie. **V súčasnosti je platná vyhláška ÚRSO č. 21/2017 Z.z. v znení vyhlášky č. 204/2018 Z. z.**

Novou **vyhláškou ÚRSO č. 204 z 27. júna 2018**, ktorou sa ustanovuje cenová regulácia výroby, distribúcie a dodávky pitnej vody verejným vodovodom a odvádzania a čistenia odpadovej vody verejnou kanalizáciou, chce Úrad zabezpečiť pri zmene cenových rozhodnutí o maximálnych cenách za vodné a stočné počas regulačného obdobia 2017 až 2021 zohľadnenie **výšky primeraného zisku a uplatnenie odpisov** z majetku používaného na regulovanú činnosť vo výške, ktorá je ekonomicky oprávneným nákladom. Navrhovaná úprava spočíva v úprave vzorca pre výpočet primeraného zisku pri zohľadnení využitia kapacity vodohospodárskeho majetku, ktorý sa používa na regulovanú činnosť, ako aj v úprave faktora investičného rozvoja.

• Nariadením vlády SR č. 394/2016 Z.z. sa zaviedlo spoplatnenie odberu vody na zavlažovanie poľnohospodárskej pôdy. Povinnosť platieb za odber závlahovej vody pre poľnohospodárov nadobudlo účinnosť od 1. januára 2017 (NV 394/2016 Z.z., ktorým sa mení a dopĺňa nariadenie vlády SR č. 755/2004 Z.z., ktorým sa ustanovuje výška neregulovaných platieb, výška poplatkov a podrobnosti súvisiace so spoplatňovaním užívania vôd v znení nariadenia vlády Slovenskej republiky č. 367/2008 Z.z.).

Asociácia vodárenských spoločností sa v súčasnosti intenzívne venuje príprave **regulačnej politiky na nové regulačné obdobie po roku 2021**. Opätovne pripravuje návrh na **zavedenie viaczložkovej ceny a regulovaných odpisov**. Cieľom uvedených opatrení je získanie finančných prostriedkov na plynulú obnovu existujúcich sietí.

Zhodnotenie požiadavky RSV ohľadne adekvátneho príspevku rôznych využívaní vody (v sektoroch domácnosti, priemysel a poľnohospodárstvo):

• **Oblasť zásobovania pitnou vodou a odvádzania a čistenia odpadovej vody:** Rovnako ako v 2. plánovacom cykle stanovenie cien je v kompetencii ÚRSO, ktorý na základe svojej regulačnej politiky platnej na obdobie rokov 2017-2021 určuje jednotnú cenu pre všetkých odberateľov pitnej vody resp. producentov odpadovej vody, t.j. pre sektor domácností, priemyslu a poľnohospodárstva, pričom cena za m³ je stanovená na základe ekonomicky oprávnených nákladov, nevyhnutných na poskytnutie týchto vodohospodárskych služieb. Za účelom zhodnotenia dostatočnosti existujúcich stimulov pre efektívne využívanie vody odberateľmi - od roku 2012 vyhodnocujeme závislosť medzi odobratým množstvom vody a zmenou ceny za vodu, tiež známou ako cenová pružnosť dopytu, prípadne elasticita dopytu. Koeficient cenovej elasticity EQ,P je vlastne pomer percentuálnej zmeny množstva (%Q) k percentuálnej zmene ceny (%P). Pri väčšine tovarov je cenová elasticita dopytu záporná, pretože s rastúcou cenou klesá dopyt a naopak. Pre analytické účely sa však používa absolútna hodnota, aby sa dosiahol ako výsledok kladné číslo. Podľa absolútnej hodnoty koeficientu rozlišujeme: dokonale neelastický dopyt, málo elastický dopyt, jednotkovo elastický dopyt, elastický dopyt, dokonale elastický

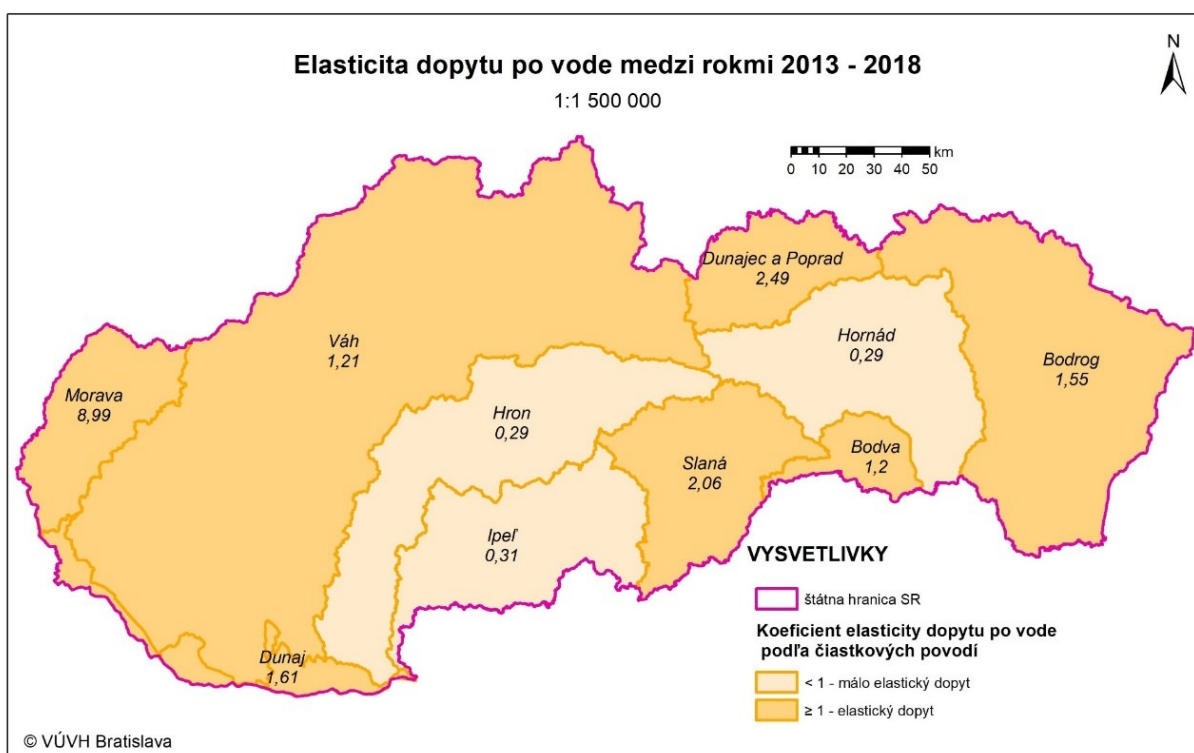
dopyt. Tabuľka 27 demonštruje, že až v siedmich čiastkových povodiach môžeme hovoriť o elastickom dopyte, to znamená, že jednopercenčné zvýšenie ceny vyvolá viac ako jednopercenčný pokles množstva. V ostatných troch povodiach sledujeme málo elastický dopyt. Správanie obyvateľstva pri hospodárení s pitnou vodou je potrebné vnímať v širšom kontexte a cena za vodné a stočné je len jedným z faktorov ovplyvňujúci dopyt po vode. (Poznámka: Dunajec a Poprad patria do SÚP VISLA, ostatné čiastkové povodia patria do SÚP DUNAJ). Obrázok 21 (mapka) prehľadne znázorňuje úroveň koeficientu elasticity v čiastkových povodiach.

Tabuľka 27 Elasticita dopytu medzi rokmi 2013 a 2018

Povodie	Elasticita dopytu medzi rokmi 2013 a 2018		
	zmena množstva (% _Q)	zmena ceny (% _P)	$E_{Q,P}$
Poprad a Dunajec	11,89	4,77	2,49
Morava	16,07	1,79	8,99
Dunaj	-3,53	2,19	1,61
Váh	5,92	4,87	1,21
Hron	1,83	6,29	0,29
Ipeľ	1,93	6,29	0,31
Slaná	-10,99	5,33	2,06
Hornád	1,31	4,57	0,29
Bodva	-6,21	5,16	1,20
Bodrog	-8,01	5,16	1,55
SÚP Dunaj	1,57	4,71	0,33
SÚP Visla	11,89	4,77	2,49
SR	1,75	4,02	0,44

Zdroj: VÚVH, $E_{Q,P} < 1$ - málo elastický dopyt, $E_{Q,P} > 1$ - elastický dopyt

Obrázok 21 Elasticita dopytu v čiastkových povodiach



- Oblasť vodohospodárskych služieb spojených s využívaním vodného toku (poskytovateľ SVP, š.p. Banská Štiavnica) zahrňuje *odber povrchovej vody, využívanie hydroenergetického potenciálu vodného toku a odber energetickej vody z vodného toku*. Cenu za uvedené vodohospodárske služby taktiež stanovuje ÚRSO na základe ekonomicky oprávnených nákladov. Regulovaná cena za odoberaný m³ povrchovej vody je rovnaká pre verejné vodovody (vodárenské spoločnosti a ostatných prevádzkovateľov) aj pre priemysel. Cena za využívanie hydroenergetického potenciálu je stanovená za 1 MWh a pre jednotlivé skupiny užívateľov hydroenergetického potenciálu je *diferencovaná* podľa inštalovaného výkonu vodných elektrární (do 100 kW, od 1 001 kW do 10 000 kW, nad 10 000 kW).

- Výška poplatku za *odber vody na závlahy v poľnohospodárstve* bola stanovená v NV SR č. 394/2016 Z.z., (ktorým sa mení a dopĺňa NV SR č. 755/2004 Z.z.) a jeho výška je rovnaká bez ohľadu na to, či sa jedná o odber z povrchových alebo podzemných zdrojov vody, pričom povinnosť platiť poľnohospodárom vznikla až od 1. januára 2017. Prehodnotenie súčasnej výšky poplatku za odber závlahovej vody (0,001 EUR/m³) bolo súčasťou analýzy uskutočnenej Inštitútom environmentálnej politiky (august 2020). Jej výsledkom je odporúčenie, aby ceny za odbery vôd na zavlažovanie postupne zvyšovali a dosiahli minimálne úroveň cien povrchových vôd. Ak by však ceny odberov stúpili na hodnotu súčasných cien za povrchovú vodu, celkové náklady na závlahy pre poľnohospodárov by sa zvýšili natoľko, že väčšina veľkých odberateľov by sa rýchlo dostala do straty. Z tohto dôvodu bude nevyhnutné nájsť spôsob, ako zabezpečiť prežitie poľnohospodárskych spoločností. Výsledok analýzy bude podkladom pre návrh novelizácie NV SR č. 755/2004 Z.z. v znení neskorších predpisov (zvýšenie poplatkov za odbery podzemných vôd a povrchových vôd na závlahy poľnohospodárskej pôdy). Podrobné výsledky analýzy sú na webovej stránke <http://www.vuvh.sk/rsv2/default.aspx?pn=PDM>.

- Výšku *poplatkov za vypúšťanie odpadových vôd* stanovuje NV SR č. 755/2004 Z.z. za m³, pričom poplatky platí ten, kto splní podmienku prekročenia stanoveného objemu vypúšťaných vôd a koncentračných a bilančných limitov jednotlivých znečisťujúcich látok.

- *Difúzne znečistenie z poľnohospodárstva* živinami a pesticídmi v podmienkach Slovenska zatiaľ spoplatnené nie je. Jedná sa o **platby znečisťovateľa za znečisťovanie vôd formou environmentálnej dane**. Pretože ich spotreba u nás sa zaraďuje k relatívne nízkym v rámci EÚ (čo potvrdzujú aj údaje EUROSTATu), doteraz na Slovensku nebola zavedená environmentálna daň z priemyselných hnojív (najmä dusíkatých) a pesticídov. Spoplatnenie nepriameho vypúšťania odpadových vôd, do ktorého spadá aj vyplavovanie živín z využívanej poľnohospodárskej pôdy do podzemných a povrchových vôd predstavuje ďalšiu formu spoplatnenia difúzneho znečisťovania vôd, ktorý sa v súčasnej cenovej politike v oblasti vôd v EÚ nateraz neuplatňuje.

Namiesto emisnej dane z emisií živín do vôd (z difúznych zdrojov), ktorá sa v súčasnosti v Európe neuplatňuje, sa pristupuje k zmenám štandardov aplikácie živín a k úprave limitov záťaže prostredia živinami úpravou národnej legislatívy s príslušnými sankčnými postihmi, čo spadá do kategórie základných opatrení v rámci RSV. V podmienkach Slovenska je to najmä zákon o hnojivách, v ktorom sú zahrnuté aj opatrenia pre zraniteľné územia vymedzené v zmysle Dusičnanovej smernice EÚ.

Otázka difúzneho znečistenia z poľnohospodárstva je súčasťou výskumnej úlohy v r. 2020 (Implementácia článku 9 RSV v cenovej politike SR, VÚVH 2020), ktorá je prístupná na webovej stránke <http://www.vuvh.sk/rsv2/default.aspx?pn=PDM>. Problematike sa venuje aj článok „Environmentálne dane a finančné stimuly na znižovanie difúzneho znečisťovania vôd z poľnohospodárstva a ich aktuálnosť na Slovensku“ (Bujnovský, Vodohospodársky spravodajca 9-10/2020, <http://www.zzvvh.sk/archiv/>).

Finančné stimuly (platby znečisťovateľovi) za aktivity/opatrenia, ktoré zlepšujú stav životného prostredia (vôd) predstavujú ďalší ekonomický nástroj. Doplnkové opatrenia (v zmysle RSV), financované z Programu rozvoja vidieka SR spadajú do tejto kategórie. Zoznam aktuálnych opatrení v rámci PRV SR pre nové programovacie obdobie nie je nateraz k dispozícii, nakoľko spustenie novej Spoločnej poľnohospodárskej politiky EÚ je posunuté o dva roky. Možno však predpokladať, že väčšina

z existujúcich opatrení (prenos znalostí a informačné aktivity, poradenské služby, investície do hmotného majetku, agroenvironmentálno-klimatické opatrenie, ekologické poľnohospodárstvo, platby v rámci sústavy NATURA 2000) bude pokračovať aj ďalej.

Inú formu finančných stimulov predstavujú kompenzačné platby vodárenských spoločností poľnohospodárom za obmedzenie hospodárenia v pásmach hygienickej ochrany vodných zdrojov.

- Výška poplatkov za odber podzemnej vody je určená na základe NV SR č. 755/2004 Z.z. v znení neskorších predpisov za m³ a je diferencovaná pre jednotlivé skupiny odberateľov, t.j. odbery pre verejné vodovody, odbery na účely osobitného predpisu/zákona o ochrane zdravia ľudí a na napájanie a ošetrovanie hospodárskych zvierat, odbery geotermálnych a iných podzemných vôd, odbery na ostatné použitie. Na prehodnotenie súčasnej výšky poplatkov za odber podzemnej vody bola uskutočnená analýza „Ceny vody“ (Inštitút environmentálnej politiky, august 2020). Jej výsledkom je odporúčenie **zvýšovať ceny za všetky typy odberov podzemných vôd okrem vôd na pitné účely a znížiť minimálne spoplatnené množstvo spoplatnenej vody**. Ceny za odbery podzemných vôd, vrátane ceny za odber na zavlažovanie poľnohospodárskej pôdy, by mali postupne (do roku 2025) dosiahnuť minimálne úroveň cien povrchových vôd. Výsledok analýzy bude podkladom pre návrh novelizácie NV SR č. 755/2004 Z.z. v znení neskorších predpisov (zvýšenie poplatkov za odbery podzemných vôd pre špecifikované skupiny odberateľov). Podrobné výsledky analýzy sú na webovej stránke <http://www.vuvh.sk/rsv2/default.aspx?pn=PDM>.

Na zhodnotenie adekvátnosti stimulov podporujúcich efektívne využívanie vody v existujúcej cenovej politike boli uskutočnené analýzy. Analýza elasticity dopytu po vode v závislosti od ceny sa nachádza vo výskumnej úlohe „Aktualizácia ekonomickej analýzy využívania vody podľa čl. 5 RSV pre 3. cyklus plánov manažmentu povodia (2022-2027)“ (VÚVH, 2020) (kapitola 4, časť Využívanie vody v povodiach), ktorá sú k dispozícii na webovej stránke <http://www.vuvh.sk/rsv2/default.aspx?pn=PDM>. Súčasťou analýzy „Ceny vody“ uskutočnenej Inštitútom environmentálnej politiky (august 2020) je okrem analýzy cien podzemnej vody aj analýza výšky poplatku za odber vody na zavlažovanie poľnohospodárskej pôdy a jej podrobné výsledky sú na webovej stránke <http://www.vuvh.sk/rsv2/default.aspx?pn=PDM>. Analýza odporúča **zvýšiť cenu a znížiť minimálny spoplatnený objem odoberanej vody**.

7.4.1 Cenová regulácia v oblasti výroby, distribúcie a dodávky pitnej vody verejným vodovodom a odvádzania a čistenia odpadovej vody verejnou kanalizáciou

Vodohospodárske služby súvisiace so zásobovaním pitnou vodou verejnými vodovodmi a s odvádzaním a čistením odpadovej vody verejnou kanalizáciou sú poskytované vodárenskými spoločnosťami (vrátane iných subjektov) a obcami.

Súčasťou regulovanej ceny pitnej vody je cena za odber povrchovej vody (taktiež regulovaná prostredníctvom ÚRSO), pričom cena za povrchovú vodu je jednotná pre domácnosti aj priemysel.

Základné metódy a princípy regulačnej politiky na roky 2017-2021 v porovnaní s predchádzajúcim regulačným obdobím (2012-2016) zostali zachované (kalkulácia ceny na základe ekonomicky oprávnených nákladov; ceny pitnej a odpadovej vody sa stanovujú *ako maximálne*).

Vyhláškou ÚRSO č. 204 z 27. júna 2018 (ktorou sa mení a dopĺňa Vyhláška ÚRSO č. 21/2017 Z.z.) zabezpečuje pri zmene cenových rozhodnutí o maximálnych cenách za pitnú a odpadovú vodu zohľadnenie *výšky primeraného zisku a uplatnenie odpisov z majetku používaného na regulovanú činnosť vo výške, ktorá je ekonomicky oprávneným nákladom*. Úprava spočíva v úprave vzorca pre výpočet primeraného zisku pri zohľadnení využitia kapacity vodohospodárskeho majetku, ktorý sa používa na regulovanú činnosť, ako aj v úprave faktora investičného rozvoja.

K 31.12.2018 bolo zaregistrovaných celkom 655 regulovaných subjektov prevádzkujúcich verejné vodovody a verejné kanalizácie. Z tohto počtu regulovaných subjektov bolo 14 vodárenských spoločností, 41 miest a obcí, 82 menších spoločností, prevádzkujúcich verejný vodovod alebo verejnú kanalizáciu I. a II. kategórie. Vlastníkom verejného vodovodu alebo verejnej kanalizácie III. Kategórie bolo 518 malých miest a obcí.

Ceny pitnej a odpadovej vody v roku 2017 boli stanovené ako jednozložkové (po krátkej existencii dvojzložkovej ceny, ktorá mala len krátku históriu - jeden a pol mesiaca). Cenové rozhodnutia o cene pitnej a odpadovej vody vydané v roku 2017 platia do konca regulačného obdobia 2017 - 2021, ak ÚRSO neschváli zmenu cenového rozhodnutia.

V roku 2017 ceny pitnej a odpadovej vody spolu vo vodárenských spoločnostiach boli na úrovni **2,0174 EUR/m³** (bez DPH) a medziročne vzrástli o 0,7 %. V rámci toho bola priemerná cena za pitnú vodu 1,0431 EUR/m³ a priemerná cena za odpadovú vodu 0,9743 EUR/m³. Vodárenské spoločnosti dodávajú pitnú vodu až pre 97 % z celkového počtu zásobovaných obyvateľov.

V roku 2018 **priemerné vodné a stočné** spolu (bez DPH) vo vodárenských spoločnostiach predstavovalo **2,0521 EUR/m³** a oproti roku 2017 vzrástlo o 1,7 %. V rámci toho bola priemerná cena za pitnú vodu 1,0518 EUR/m³ a priemerná cena za odpadovú vodu 1,0003 EUR/m³.

Okrem cien pre vodárenské spoločnosti, ÚRSO stanovil maximálne ceny na regulačné obdobie 2017-2021 aj *pre obce a malé regulované subjekty*. Napriek ich vyššiemu percentuálnemu medziročnému zvýšeniu v roku 2017, tieto ceny sú v priemere stále o niečo nižšie ako ceny vodárenských spoločností a platí to aj pre ceny v rokoch 2018 a 2019. V roku 2019 ich medziročný nárast oproti roku 2018 predstavoval 1 % za pitnú vodu a 0,6 % za odvádzanie odpadovej vody.

Pre menšie spoločnosti a obce, ktoré dodávali pitnú vodu alebo odvádzali a čistili odpadovú vodu, predovšetkým v obciach a menších okrajových častiach miest, ÚRSO vydal v roku 2018 sedem nových a päť zmien cenových rozhodnutí a 22 potvrdení o cene.

Vývoj priemerných cien malých regulovaných subjektov v rokoch znázorňuje Tabuľka 28:

Tabuľka 28 Vývoj priemerných cien malých regulovaných subjektov v €/m³ bez DPH

	2014	2015	2016	2017	2019
Pitná voda	0,7524	0,7524	0,7524	0,7770	0,7912
Odpadová voda	0,8644	0,8644	0,8644	0,8865	0,9014

V roku 2018 sa zvýšilo dodané množstvo pitnej vody verejnými vodovodmi medziročne o 1 970 tis. m³ (+ 1 %). Na novovybudované verejné kanalizácie sa pripájali noví producenti odpadovej vody, preto sa ešte viac zvýšilo množstvo odvádzanej odpadovej vody verejnými kanalizáciami v priemere o 3 772 tis. m³ (+2 %).

V predchádzajúcich rokoch sa vo vodárenstve realizovali najmä investície v súvislosti s plnením záväzkov v oblasti čistenia komunálnych odpadových vôd tak, aby do roku 2015 mali všetky obce nad 2 000 ekvivalentných obyvateľov vybudovanú kanalizáciu a čistené odpadové vody, na čo Európska únia prispela značnými prostriedkami zo svojich fondov. V roku 2017 prírastok hodnoty majetku v oblasti odvádzania a čistenia odpadovej vody (+18 %) bol oveľa väčší ako v oblasti zásobovania pitnou vodou (+3 %), kde chýbajúce verejné vodovody budovali vodárenské spoločnosti a obce väčšinou z vlastných zdrojov. Podobne v roku 2018 v oblasti zásobovania pitnou vodou bol prírastok majetku 3 %. V roku 2018 bol prírastok majetku obstaraného z dotácií z fondov EÚ a štátneho rozpočtu iba 0,2 %, nakoľko chýbajúce verejné vodovody budovali vodárenské spoločnosti a obce väčšinou už len z vlastných zdrojov. Podiel majetku obstaraného z dotácií na celkovej hodnote majetku predstavoval 14 %.

Vývoj priemernej ceny pitnej a odpadovej vody v rokoch 2014 a 2018 obsahuje nasledovná Tabuľka 29:

Tabuľka 29 Vývoj cien pitnej a odpadovej vody (bez DPH) a % zmeny v rokoch 2014-2018:

Priemerná cena vody	2014	2015		2016		2017		2018	
	EUR/m ³	EUR/m ³	Zmena oproti r.2014	EUR/m ³	Zmena oproti r.2015	EUR/m ³	Zmena oproti r.2016a	EUR/m ³	Zmena oproti r.2017
Pitná voda	1,0500	1,0500	0 %	1,0500	0 %	1,0431	0,7 %	1,0518	0,8 %
Odpadová voda	0,9400	0,9400	0 %	0,9400	0 %	0,9743	3,6 %	1,0003	2,7 %

Vývoj množstva odobratej vody pre domácnosti v tis. m³ a percento medziročnej zmeny uvádza Tabuľka 30:

Tabuľka 30 Vývoj množstva odobratej vody pre domácnosti v tis. m³ a % zmeny

Povodie	Množstvo odobratej pitnej vody pre domácnosti v tis. m ³							
	2015	Zmena oproti r. 2014	2016	Zmena oproti r. 2015	2017	Zmena oproti r. 2016	2018	Zmena oproti r. 2017
SÚP Visla	2 102,4	+5,55 %	1 997,6	-4,98 %	2 014,3	+0,84 %	1 882,4	-6,55 %
SR celkom	47 715,6	+4,14 %	46 703,4	-2,12 %	48 075,1	+2,94 %	47 714,1	-0,75 %

7.4.2 Cenová regulácia vodohospodárskych služieb spojených s využívaním vodného toku

ÚRSO reguluje aj *vodohospodárske služby súvisiace s využívaním vodného toku*, ktorých poskytovateľom je Slovenský vodohospodársky podnik, š.p. (dominantný regulovaný subjekt s monopolným postavením vykonávajúci regulované činnosti v danej oblasti).

Vodohospodárske služby súvisiace s využívaním vodného toku:

- odber povrchovej vody z vodných tokov
- využívanie hydroenergetického potenciálu vodných tokov
- odber energetickej vody z vodných tokov.

Cena za povrchovú vodu je jednotná pre sektor priemyslu i na pitné účely (platba za odber povrchovej vody je súčasťou ceny pitnej vody).

Novela zákona o vodách č. 303/2016 Z.z. zaviedla platby za odber vody na závlahy v poľnohospodárstve, ktoré boli od roku 2004 nespoplatnené. Povinnosť platiť za odber začala plynúť od 1. januára 2017. Výška poplatku za odber povrchovej a podzemnej vody na zavlažovanie poľnohospodárskej pôdy bola stanovená v NV SR č. 394/2016 Z.z., (ktorým sa mení a dopĺňa NV SR č. 755/2004 Z.z.).

Ceny za vyššie uvedené regulované vodohospodárske služby na rok 2017 a 2018 boli stanovené v súlade so schválenou Regulačnou politikou ÚRSO na obdobie 2017-2021. Jej hlavné ciele sú: stanoviť ceny vodohospodárskych služieb súvisiacich s užívaním povrchových vôd ako pevné ceny (zabezpečenie stabilizácie tržieb); za využívanie hydroenergetického potenciálu stanoviť tarify podľa inštalovaného výkonu vodných elektrární; optimalizovať výšku cien týchto vodohospodárskych služieb na základe vývoja skutočných nevyhnutných ekonomicky oprávnených nákladov na zabezpečovanie regulovaných činností a vývoja množstva dodávanej mechanickej energie a vývoja množstva vody odoberanej z vodných tokov za roky 2012 - 2016.

Prehľad vývoja cien za využívanie povrchových vôd v rokoch 2014-2018 obsahuje Tabuľka 31.

Tabuľka 31 Ceny za využívanie povrchových vôd

	2014	2015	2016	2017	2018	2019
Ceny za odber povrchovej vody za m ³	0,1122	0,1122	0,1122	0,1120	0,1120	0,1250*
Priemerná cena za využívanie hydroenergetického potenciálu za 1 MWh	15,7552	15,7552	14,1681	13,8796	13,8796	15,9615
Cena za odber energetickej vody za tis. m ³	0,1659	0,1659	0,1659	0,1691	0,1691	0,1691

*od 1.9.2019

Cena za 1 m³ **odbratej povrchovej vody** pre rok **2018** je cenovým rozhodnutím ÚRSO č. 0001/2017/V z 23.09.2016 stanovená ako pevná cena vo výške 0,1120 EUR bez DPH. Cenové rozhodnutie platí na celé regulačné obdobie (2017-2021), t. j. do 31.12.2021, ak ÚRSO neschváli zmenu cenového rozhodnutia (k čomu nakoniec prišlo, pozri text nižšie).

Cena za **využívanie hydroenergetického potenciálu vodných tokov** pri inštalovanom výkone väčšom ako 100 kW je stanovená aj v roku **2018** ako tarify pre jednotlivé skupiny užívateľov HEP podľa inštalovaného výkonu vodných elektrární nasledovne (bez DPH):

- od 100 kW do 1 000 kW vrátane.....4,1638 EUR/MWh
- od 1 001 kW do 10 000 kW vrátane.....6,9398 EUR/MWh
- nad 10 000 kW.....14,1571 MWh

Pevná cena za **odber energetickej vody z vodných tokov** pri inštalovanom výkone väčšom ako 10 MW je v roku **2018** stanovená 0,1691 EUR/1 000 m³ (bez DPH).

ÚRSO svojím rozhodnutím č. 0012/2019/V zo 14.8.2019 stanovil pre SVP, š.p. Banská Štiavnica s účinnosťou od 01.09.2019 do 31.12.2021:

- pevnú cenu za **odber povrchovej vody z vodných tokov** 0,1250 EUR/m³
 - tarify za **využitie hydroenergetického potenciálu vodných tokov** podľa inštalovaného výkonu vodných elektrární:

- o od 100 kW do 1 000 kW vrátane.....4,7885 EUR/MWh
- o od 1 001 kW do 10 000 kW vrátane.....7,9807 EUR/MWh
- o nad 10 000 kW.....16,2807 MWh

Vyššie uvedené ceny sú bez DPH.

Pevná cena za **odber energetickej vody z vodných tokov** zostáva nezmenená (t.j. vo výške 0,1691 EUR/1000 m³ bez DPH).

Cena za odber povrchovej vody sa v roku 2018 oproti roku 2017 nezmenila, avšak v roku 2019 sa zvýšila o 11,6 %.

Priemerná cena za využívanie hydroenergetického potenciálu v roku 2017 a 2018 zostala nezmenená. Cena za odber energetickej vody v rokoch 2017-2019 zostáva na rovnakej úrovni.

Slovenský vodohospodársky podnik poskytuje aj ďalšie vodohospodárske služby:

- udržiavanie splavnosti vodných ciest a vytyčovanie plavebnej dráhy na plavbu na vodných cestách na účely používania vôd na plavbu
- iné služby vo verejnom záujme (protipovodňová ochrana).

Podľa § 1 Nariadenia vlády SR č. 755/2004 Z.z., ktorým sa ustanovuje výška neregulovaných platieb, výška poplatkov a podrobnosti súvisiace so spoplatňovaním využívania vôd platby za tieto služby nie sú regulované a ich výška predstavuje ekonomicky oprávnené náklady správcu vodných tokov. Správca vodohospodársky významných vodných tokov (SVP, š.p.) a správcovia drobných vodných tokov si uplatňujú nárok na úhradu ekonomicky oprávnených nákladov za tieto služby prostredníctvom MŽP SR

8 Program opatrení

Program opatrení svojou štruktúrou zodpovedá identifikovaným významným vodohospodárskym problémom (organické znečistenie povrchových vôd, znečistenie povrchových vôd živinami, znečistenie vôd prioritnými látkami a látkami relevantnými pre SR, hydromorfologické zmeny, problémy kvantity a kvality podzemných vôd t.j. znečistenia podzemných vôd a zhoršenia kvantitatívneho stavu podzemných vôd a negatívne dopady zmeny klímy). Program opatrení je navrhovaný vo vzťahu k cieľom k roku 2027 stanoveným na národnej úrovni pre jednotlivé významné vodohospodárske problémy.

Nasledujúce podkapitoly stručne opisujú národné ciele, prístup k dosiahnutiu cieľov, návrh opatrení na riešenie významných vplyvov a na zabezpečenie zlepšení pri dosahovaní environmentálnych cieľov RSV, najmä dobrého stavu alebo potenciálu v jednotlivých vodných útvaroch, spracovaný formou vopred definovaných kľúčových typov opatrení (KTM).

Povrchové vody

8.1 Organické znečistenie

Environmentálnym cieľom je dosiahnutie zníženia znečistenia povrchových vôd organickým znečistením minimálne na úroveň kompatibilnú s kritériami dobrého ekologického stavu/potenciálu.

8.1.1 Prístup k návrhu programu opatrení

Z textu uvedeného v kapitole 4 vyplýva, že v roku 2017 dosahovalo na Slovensku celkové vypúšťanie organického znečistenia v ukazovateli $CHSK_{Cr}$ hodnotu 17 203 ton, čo predstavuje v porovnaní s rokom 2011 pokles o 4156 ton (pokles o cca 19,5 %). U verejných kanalizácií pokles predstavuje cca o 14,4%, čo poukazuje na pokračovanie pozitívneho trendu v čistení odpadových vôd. V priemyselných aktivitách tento pokles predstavuje cca 24,1 %. Na celkovom vypúšťanom množstve organického znečistenia z výrobných aktivít majú najväčší podiel odpadové vody z výroby papiera a papierových výrobkov (NACE kód 17) – cca 57% a ďalej z výroby koksu a rafinovaných ropných produktov (NACE kód 19) a chemikálií a chemických produktov (NACE kód 20) – spolu cca 18%.

Prístup k návrhu opatrení bol založený na analýze plnenia požiadaviek smernice Rady 91/271/EHS o čistení komunálnych odpadových vôd a smernice EP a Rady 2010/75/EU o priemyselných emisiách (integrovaná prevencia a kontrola znečisťovania ŽP (transponovaná do zákona č. 39/2013 Z. z. a Vyhlášky MŽP SR č. 11/2016 Z. z.³⁶⁰)

8.1.1.1 Pokrok dosiahnutý v realizácii programu opatrení 2. PMP

Program opatrení prijatý v 2.PMP v oblasti zberu, odvádzania a čistenia komunálnych odpadových vôd vychádzal v prvom rade z plnenia smernice Rady 91/271/EHS o čistení komunálnych odpadových vôd a je premietnutý v kľúčových druhoch opatrení pre povrchové a podzemné vody. Ide o základné opatrenia. Aj v rámci druhého plánovacieho cyklu (2016-2021) je stále charakteristická rozsiahla a intenzívna výstavba stokových sietí a ČOV, pričom pozornosť sa sústreďuje najmä na zabezpečenie odvádzania a čistenia komunálnych odpadových vôd v aglomeráciách s veľkosťou nad 2 000 EO. Výrazný vplyv stále zohrávajú technické a technologické požiadavky, ktoré sú v mnohých prípadoch obmedzené značnou členitosťou reliéfu krajiny. Na dosiahnutie cieľového stavu v odvádzaní a čistení odpadových vôd je potrebné zameranie sa na budovanie stokovej siete najmä vo väčších aglomeráciách s najhustejšou koncentráciou obyvateľstva, pretože z hľadiska investičných nákladov predstavujú najefektívnejšie vynaloženie finančných prostriedkov na pripojenie jedného obyvateľa. Väčší nečistený

³⁶⁰ Vyhláška Ministerstva životného prostredia Slovenskej republiky z 26. novembra 2015, ktorou sa vykonáva zákon č. 39/2013 Z. z. o integrovanej prevencii a kontrole znečisťovania životného prostredia a o zmene a doplnení niektorých zákonov v znení neskorších predpisov, 11/2016 Z. z., 01.01.2016. Dostupné z: https://www.slovlex.sk/pravne-predpisy/SK/ZZ/2016/11/vyhlase_znenie.html.

zdroj bodového znečistenia vytvára väčšie riziká pre životné prostredie, z čoho vyplýva naliehavosť riešenia, pričom zvýšenú pozornosť treba venovať ekologickému kritériu – ochrane vodných útvarov. Kvalita vypúšťaných vyčistených odpadových vôd nemá nepriaznivo ovplyvňovať vodné ekosystémy. Tento všeobecný princíp platí pre budovanie stokových sietí aj pre budovanie ČOV. Riešením väčších aglomerácií sa eliminujú najvýraznejšie negatívne vplyvy znečistenia na kvalitu povrchových a podzemných vôd, vodných zdrojov a zdravia ľudí, ktoré je dôsledkom nečistených alebo nedostatočne čistených komunálnych odpadových vôd a nežiaduceho odľahčovania najmä v bezdažďovom období a nadmerného odľahčovania počas dažďových udalostí.

V prijatom programe opatrení sa pre celé územie SR vybralo 125 aglomerácií, ku ktorým boli prijaté opatrenia týkajúce sa stokových sietí a ČOV.

Z nich bolo do roku 2021 zrealizovaných 23 opatrení zo zameraním na ČOV, pričom 2 opatrenia sa realizovali v SÚP Visly. (Celkovo sa v rámci zrealizovaných opatrení vybudovalo resp. zrekonštruovalo 22 komunálnych ČOV a bola zrušená 1 ČOV.)

V oblasti zberu a odvádzania komunálnych odpadových vôd sa do roku 2021 realizovalo 51 opatrení, 23 opatrení je v priebehu realizácie. V štádiu prípravy realizácie sa nachádza 43 opatrení. Z toho v SÚP Visly bolo realizované 1 opatrenie na dobudovanie stokovej siete.

8.1.2 Návrh opatrení na znižovanie organického znečistenia

8.1.2.1 Základné opatrenia

Zodpovedajúcimi typmi kľúčových opatrení na znižovanie znečisťovania vôd z bodových zdrojov - komunálne odpadové vody sú KTM1 „Výstavba alebo modernizácia čistiarní odpadových vôd“ a KTM21 „Opatrenia na zabránenie alebo riadenie vstupu znečistenia z mestských oblastí, dopravy a vybudovanou infraštruktúrou“.

Tieto kľúčové opatrenia v SÚP Visly zahŕňajú menovitý zoznam opatrení pre aglomerácie nad 2000 EO vyplývajúci z povinnosti plnenia podmienok Zmluvy o prístupí SR k EÚ o plnení implementácie smernice Rady 91/271/EHS o čistení komunálnych odpadových vôd³⁶¹, ktorý je rozdelený do opatrení pre stokovú sieť (Príloha 8.1a) spadajúcich do kľúčového typu opatrení KTM21 „Opatrenia na zabránenie alebo riadenie vstupu znečistenia z mestských oblastí, dopravy a vybudovanou infraštruktúrou“ a opatrení pre čistenie komunálnych odpadových vôd. Uvedené opatrenia vyplývajú z posudzovania súladu s požiadavkami čl. 3, čl. 4 a čl. 5 smernice 91/271/EHS v zmysle údajov, ktoré boli reportované cez systém Eionet³⁶² za referenčný rok 2018. K 31.12.2018 bolo v zmysle vyššie uvedeného identifikovaných pre SÚP Dunaja a SÚP Visly spolu 83 aglomerácií. V niektorých je potrebné už existujúcu ČOV zrekonštruovať, niekde dobudovať ďalšiu už k existujúcej ČOV (z hľadiska geografického, nie je možné odvádzat' odpadové vody na existujúcu ČOV) a niekde vybudovať novú ČOV. Stav v zbere a odvádzaní odpadových vôd je veľmi podobný, niekde je postačujúce dobudovať stokovú sieť v menšej, či väčšej miere, niekde vybudovať stokovú sieť vrátane ČOV, niekde uzavretie nečistených výustov. Pri analyzovaní potrieb naliehavosti výstavby stokových sietí a ČOV v uvedených aglomeráciách sa prihliadalo na nasledujúce skutočnosti:

- dátum prechodného obdobia aglomerácie,
- veľkosť aglomerácie,
- potreba rekonštrukcie, dostavby a výstavby novej ČOV,
- dostavba existujúcej a výstavba novej stokovej siete,
- výskyt obce/časti obce z aglomerácie v chránenej vodohospodárskej oblasti.

Pre potreby tohto plánu bola spracovaná tabuľka, v ktorej sú aglomerácie SR zoradené podľa naliehavosti uskutočniť navrhované opatrenie. Pre SÚP Visly do nej patria 2 aglomerácie (Huncovce, Kežmarok), ako je uvedené v Prílohe č. 8.1b.

³⁶¹ Smernica Rady 91/271/EHS z 21. mája 1991 o čistení komunálnych odpadových vôd, Ú. v. L 135, 30.05.1991, s. 26-38. Dostupné z: <https://eur-lex.europa.eu/legal-content/SK/TXT/?uri=celex:31991L0271>

³⁶² Dostupné z: <https://www.eionet.europa.eu/reportnet>

Súlad s článkom 3

Súlad s článkom 3 je zabezpečený v prípade, že znečistenie pochádzajúca z aglomerácie sa zbiera a odvádza stokovou sieťou. Tam, kde nie je budovanie stokovej siete opodstatnené buď kvôli tomu, že by nepredstavovala prínos pre životné prostredie alebo by vyžadovala rozsiahle náklady, sa použijú individuálne alebo iné primerané systémy (IPS), ktoré dosiahnu rovnakú úroveň ochrany životného prostredia.

V **Prílohe č. 8.1a** sú uvedené aglomerácie s veľkosťou nad 2 000 EO, ktoré k 31. 12. 2018 neboli v súlade s čl. 3 smernice, t.j. odpadová voda vyprodukovaná v aglomerácii nebola zbieraná a odvádzaná stokovou sieťou minimálne na 85% (v odôvodnených prípadoch na 80%) a potrebujú investície na výstavbu/dostavbu stokovej siete alebo na uzavretie nečistených výustov. Ide o tie aglomerácie, ktoré k 30. 4. 2020 nemali zabezpečené financovanie projektov na riešenie stokovej siete. Uvádzané očakávané dátumy vychádzajú z informácií od obcí, vodárenských spoločností, prípadne sú navrhnuté v súvislosti s pripravovaným novým programovým obdobím. Aglomerácie, resp. obce, vodárenské spoločnosti, ktoré čerpajú NFP v rámci OP KŽP nie sú v prílohe č. 8.1.a uvedené, keďže čerpaním prostriedkov z OP KŽP sa zaviazali, že po realizácii projektu bude aglomerácia v súlade so smernicou Rady 91/271/EHS³⁶³

Súlad s článkom 4

Kapacita čistiarny odpadových vôd na čistenie komunálnych odpadových vôd z aglomerácie má byť dostatočná na zabezpečenie súladu s článkom 4 ods. 1 v spojení s požiadavkami článku 10, úroveň čistenia má zodpovedať sekundárnemu čisteniu a vyčistené odpadové vody (ďalej len „OV“) v ukazovateľoch biochemickej spotreby kyslíka (BSK₅) a chemickej spotreby kyslíka (CHSK) neprekračujú limitné hodnoty uvedené v tabuľke 1 prílohy I smernice.

Súlad s článkom 5 ods. 2

Úroveň čistenia má zodpovedať náročnejšiemu čisteniu aké je popísané v článku 4 smernice a vyčistené OV v ukazovateľoch celkového fosforu (P_{celk}) a celkového dusíka (N_{celk}) neprekračujú limitné hodnoty uvedené v tabuľke 2 prílohy I k smernici.

Kapacita čistiarny odpadových vôd na čistenie komunálnych odpadových vôd z aglomerácie má byť dostatočná na zabezpečenie súladu s článkom 4 ods. 1 v spojení s požiadavkami článku 10, úroveň čistenia má zodpovedať sekundárnemu čisteniu a vyčistené odpadové vody (ďalej len „OV“) v ukazovateľoch biochemickej spotreby kyslíka (BSK₅) a chemickej spotreby kyslíka (CHSK) neprekračujú limitné hodnoty uvedené v tabuľke 1 prílohy I smernice.

Prehľad počtu a druhu opatrení pre čiastkové povodie Dunajca a Popradu je uvedený v Tab. 8.1. Vyplýva z neho, že v SÚP Visly je potrebná realizácia 1 opatrenia: pre stokovú sieť, tj. zosúladienie odvádzania komunálnych vôd s čl. 3 smernice 91/271/EHS.

Tab. 8.1 - Počet a druh opatrenia podľa smernice Rady 91/271/EHS

	Opatrenia pre stokovú sieť na dosiahnutie súladu s čl. 3 smernice 91/271/EHS	Opatrenia pre ČOV na dosiahnutie súladu s čl. 4 čl. 5 smernice 91/271/EHS
Dunajec a Poprad	2	0
SÚP Visly	2	0

Poznámka: referenčný rok - 2018

³⁶³ Smernica Rady 91/271/EHS z 21. mája 1991 o čistení komunálnych odpadových vôd, Ú. v. L 135, 30.05.1991, s. 26-38. Dostupné z: <https://eur-lex.europa.eu/legal-content/SK/TXT/?uri=celex:31991L0271>

Základné opatrenia v zmysle čl. 11.3(g) RSV

Zosúladenie nakladanie so znečisťujúcimi látkami s podmienkami zákona č. 364/2004 Z. z. o vodách v znení neskorších predpisov do roku 2027 – vrátane prehodnotenia vydaných povolení v súlade s § 38 ods. 3 zákona.

Príprava časového plánu uskutočnenia vyššie uvedených opatrení, finančná náročnosť a predpokladaný možný zdroj financovania vyplýva priamo z čl.16 smernice Rady 91/271/EHS o čistení komunálnych odpadových vôd. Sú uvedené v Prílohe č. 6 Plánu rozvoja verejných kanalizácií pre územie Slovenskej republiky na roky 2021 – 2027 Verejné vodovody a verejné kanalizácie (minzp.sk).

8.1.2.2 Doplnkové opatrenia

Realizácia opatrení z Plánu rozvoja verejných kanalizácií v útvaroch povrchovej vody, v ktorých bol na základe hodnotenia ekologického stavu alebo potenciálu, s prihliadnutím na existujúce a predpokladané vplyvy identifikovaný ako významný dopad - organické znečistenie.

8.2 Znečistenie povrchových vôd živinami

8.2.1 Prístup k návrhu programu opatrení

Živiny v povrchových vodách pochádzajú z bodových a difúzných zdrojov znečistenia. Prístup k návrhu opatrení je podobný ako v prípade znečisťovania vôd organickým znečistením s tým rozdielom, že do návrhu opatrení sa zaraďujú opatrenia aj na znižovanie vstupu živín z poľnohospodárstva, ktoré sa významnou mierou podieľa na vnose živín (dusíka a fosforu) do vôd.

8.2.2 Návrh opatrení na znižovanie znečistenia živinami

8.2.2.1 Základné opatrenia

Základné opatrenia na znižovanie znečisťovania vôd z bodových zdrojov

Zodpovedajúcim typom kľúčových opatrení je KTM1 „Výstavba alebo modernizácia čistiarní odpadových vôd“ v nadväznosti na KTM21 „Opatrenia na zabránenie alebo riadenie vstupu znečistenia z mestských oblastí, dopravy a vybudovanou infraštruktúrou“.

Vzhľadom k tomu, že znečisťovanie povrchových vôd organickým znečistením a znečistením živinami prebieha do istej miery paralelne, opatrenia pre aglomerácie uvedené v kapitole 8.1.2 sa týkajú aj opatrení na znižovanie znečistenia živinami. Z pohľadu znižovania emisií živín je rozhodujúci stupeň čistenia. Zvýšené odstraňovanie živín (dusíka a najmä fosforu), ktoré je nateraz záväzné pri ČOV v aglomeráciách nad 10000 EO, významne prispieva k znižovaniu emisií biopristupných foriem týchto živín prijateľných pre vodnú mikrofaunu.

Základné opatrenia na znižovanie znečisťovania vôd z difúzných zdrojov – poľnohospodárstvo

Zodpovedajúcim typom kľúčového opatrenia je KTM2 „Zníženie znečistenia živinami z poľnohospodárstva“. Toto kľúčové opatrenie zahŕňa viaceré opatrenia, ktoré sú špecifikované v zákone o hnojivách č. 136/2000 Z.z. v znení neskorších predpisov³⁶⁴ – vid' text nižšie.

Pri znižovaní vnosu živín (dusíka a fosforu) z poľnohospodárskej pôdy do povrchových vôd sa primárna pozornosť venuje zraniteľným oblastiam, ktoré sa vymedzujú v zmysle požiadaviek dusičnanovej smernice 91/676/EHS³⁶⁵ prostredníctvom Akčného programu vypracovaného k tejto smernici. Príslušné opatrenia sú zakotvené v zákone č. 136/2000 Z.z. o hnojivách v znení neskorších predpisov. Treba pripomenúť, že zraniteľné oblasti zahŕňujú tak zraniteľné oblasti vzťahujúce sa na znečistenie podzemných vôd dusičnanmi, ako aj zraniteľné oblasti vzťahujúce sa k eutrofizácii povrchových vôd.

³⁶⁴ Zákon zo 17. marca 2000 o hnojivách, 136/2000 Z. z., v znení neskorších predpisov. Dostupné z: <https://www.slov-lex.sk/pravne-predpisy/SK/ZZ/2000/136/20090601.html>

³⁶⁵ Smernica Rady 91/676/EHS z 12. decembra 1991 o ochrane vôd pred znečistením dusičnanmi z poľnohospodárskych zdrojov, Ú. v. L 375/1, 31.12.1991, s. 68-77. Dostupné z: <https://eur-lex.europa.eu/legal-content/SK/TXT/?uri=CELEX%3A31991L0676>

Relatívne zastúpenie zraniteľných oblastí na poľnohospodárskej pôde bez trvalých trávnych porastov (tie predstavujú najmenej rizikový druh pozemku z pohľadu znečisťovania vôd živinami) vo vzťahu k eutrofizácii povrchových vôd v povodí vodných útvarov povrchových vôd je uvedené v tabuľkovej prílohe 5.1.

V zmysle článku 11 RSV sa k opatreniam znižujúcim difúzne znečisťovanie podzemných vôd zaraďujú základné opatrenia, ktoré zahŕňujú najmä požiadavky vyplývajúce z legislatívy EÚ (čl. 11.3a) a opatrenia pre plnenie požiadaviek článku 7 RSV vrátane opatrení na zabezpečenie takej kvality vody, aby sa znížila miera potrebnej úpravy pri výrobe pitnej vody (čl. 11.3 d).

Požiadavky vyplývajúce z legislatívy EÚ (čl. 11.3a)

Rozhodujúcu časť opatrení na zníženie difúzneho znečisťovania vôd živinami (dusíkom a fosforom) predstavujú opatrenia vyplývajúce z požiadaviek príloh II a III dusičnanovej smernice. V zmysle odporúčaní pre vypracovanie Akčných programov vo vymedzených zraniteľných oblastiach - ZO je to predovšetkým:

- 1) dodržiavanie limitu aplikácie dusíka v hospodárskych hnojivách 170 kg N.ha-1 za rok,
- 2) vymedzenie a následné dodržiavanie obdobia zákazu aplikácie hnojív s obsahom dusíka, vrátane zákazu ich aplikácie v inom nevhodnom čase,
- 3) vybudovanie dostatočných kapacít na skladovanie hospodárskych hnojív,
- 4) určenie požiadaviek a rešpektovanie obmedzenia aplikácie hnojív na svahovitých pozemkoch,
- 5) rešpektovanie zákazu aplikácie hnojív na pozemkoch, kde pôda je nasýtená vodou, na pozemkoch zaplavených, zamrznutých alebo pokrytých snehom,
- 6) určenie požiadaviek a rešpektovanie obmedzenia aplikácie hnojív v blízkosti vodných tokov,
- 7) určenie a rešpektovanie spôsobu aplikácie hnojív, ktoré udržia straty živín na prijateľnej úrovni,
- 8) obmedzenie aplikácie hnojív vzhľadom na pôdne podmienky, klimatické podmienky a zavlažovanie, využívanie krajiny a oševné postupy, zosúladenie ponuky dusíka z pôdy a hnojív a požiadaviek plodín.

Zabezpečenie požiadaviek v bode 2, 5 a 8 predpokladá vybudovanie dostatočných kapacít na skladovanie hospodárskych hnojív – najmä kvapalných (splnenie požiadavky v bode 3).

Podľa zákona o hnojivách č. 136/2000 Z.z. v znení neskorších predpisov³⁶⁶ a ustanovení týkajúcich sa opatrení v zraniteľných oblastiach, konkrétne § 10b a § 10c, obmedzenie aplikácie hnojív v bode 6 je kombinované so svahovitosťou (§ 10c ods. 11 písm. a, b, c):

- na pozemkoch so sklonom do 7° je to 10 m od brehovej čiary vodného toku pre nízky a stredný stupeň obmedzenia a 20 m pre vysoký stupeň obmedzenia,
- na pozemkoch ornej pôdy so sklonom nad 7° je to 25 m od vodného zdroja,
- 10 m od hranice ochranného pásma vodárenského zdroja prvého stupňa.

Obmedzenie aplikácie hnojív s obsahom dusíka na svahovitých pozemkoch (§ 10c ods. 8 písm. b) sa týka predovšetkým zákazu aplikácie kvapalných hospodárskych hnojív a priemyselných hnojív s obsahom dusíka na pozemkoch ornej pôdy so svahovitosťou nad 10° a pozemkoch TTP so svahovitosťou nad 12°.

Okrem toho, podľa § 10c ods. 6 písm. a) zákona o hnojivách je obmedzená jesenná aplikácia dusíka v priemyselných hnojivách a v tekutých hospodárskych hnojivách pri zohľadňovaní príjmovej kapacity porastu danej plodiny v jesennom období.

Opatrenia na znižovanie difúzneho znečisťovania živinami mimo ZO ustanovuje zákon č. 136/2000 Z.z. o hnojivách v znení neskorších predpisov.

³⁶⁶ Zákon zo 17. marca 2000 o hnojivách, 136/2000 Z. z., v znení neskorších predpisov. Dostupné z: <https://www.slov-lex.sk/pravne-predpisy/SK/ZZ/2000/136/20090601.html>

Opatrenia pre plnenie požiadaviek článku 7 RSV vrátane opatrení na zabezpečenie takej kvality vody, aby sa znížila miera potrebnej úpravy pri výrobe pitnej vody (čl. 11.3 d)

Opatrenia vzťahujúce sa na ochranu vôd využívaných na úpravu pre pitné účely presahujú rámec ochrany vôd vyplývajúci z legislatívy EÚ a s ňou súvisiacej národnej legislatívy. Spôsob hospodárenia na poľnohospodárskej pôde (pokiaľ zasahuje do ochranného pásma vodárenského zdroja) je určený osobitne s tým, že sprísnené požiadavky hospodárenia v týchto oblastiach sa premietajú do majetkovej ujmy, ktorú vodárenská spoločnosť vypláca príslušným poľnohospodárskym subjektom.

Vybrané ustanovenia zákona o hnojivách sú súčasťou požiadaviek krízového plnenia, ktorých dodržiavanie je podmienkou vyplácania priamych platieb a platieb v rámci Programu rozvoja vidieka SR na roky 2014 - 2020 sú uvedené v Prílohe 2 k nariadeniu vlády č. 342/2014 Z. z. v znení neskorších predpisov³⁶⁷.

Rada a Európsky parlament dosiahli 30. júna 2020 spoločnú dohodu o tom, že sa európskym poľnohospodárom bude naďalej poskytovať podpora v rámci súčasného právneho rámca do konca roku 2022, keď nadobudne účinnosť nová spoločná poľnohospodárska politika (SPP). Konečné prijatie prechodného nariadenia (1 alebo 2 roky) sa očakáva do konca roka 2020, keďže je úzko spojené s viacročným finančným rámcom (VFR), o ktorom sa v súčasnosti rokuje³⁶⁸. To platí aj pre doplnkové opatrenia RSV v rámci druhého piliera SPP spomenuté v ďalšom texte, kde možno predpokladať, že väčšina z existujúcich opatrení bude zachovaná a budú v rovnakej resp. pozmenenej forme pokračovať aj v programovacom období.

Keďže v rámci základných opatrení nie sú osobitne vypracované ustanovenia na zamedzenie vnosu živín (najmä fosforu) do povrchových vôd procesom erózie pôdy, je v tomto zmysle potrebné upraviť príslušnú národnú legislatívu (zákon o hnojivách č. 136/2000 Z.z. v znení neskorších predpisov, predovšetkým § 10c).

8.2.2.2 Doplnkové opatrenia

Doplnkové opatrenia na znižovanie znečisťovania vôd z bodových zdrojov

Zodpovedajúcim typom opatrení je KTM1 „Výstavba alebo modernizácia čistiarní odpadových vôd“ v nadväznosti na KTM21 „Opatrenia na zabránenie alebo riadenie vstupu znečistenia z mestských oblastí, dopravy a vybudovanou infraštruktúrou“.

Na ochranu povrchových vôd pred bodovým znečistením sa viaže jedno opatrenie PRV SR 2014-2020: Opatrenie M07: Základné služby a obnova dedín vo vidieckych oblastiach - výstavba, rekonštrukcia, modernizácia, dostavba kanalizácie, vodovodu, alebo čistiarne odpadových vôd.

Doplnkové opatrenia na znižovanie znečisťovania vôd z difúzných zdrojov – poľnohospodárstvo

Zodpovedajúcimi typmi kľúčových opatrení sú KTM2 „Zníženie znečistenia živinami z poľnohospodárstva“, KTM12 „Poradenské služby pre poľnohospodárstvo“ a KTM17 „Opatrenia na znižovanie sedimentu z pôdnej erózie a povrchového odtoku“.

Doplnkové opatrenia v zmysle RSV sú spravidla zastúpené opatreniami v rámci Programu rozvoja vidieka SR 2014-2020, ktoré sú záväzné až po vstupe poľnohospodárskych subjektov do tohto programu. Z pohľadu ochrany vôd sú významné nasledovné opatrenia:

- Opatrenie M01: Prenos znalostí a informačné aktivity – vzdelávanie a informačné aktivity so zameraním na znižovanie znečistenia jednotlivých zložiek životného prostredia - ovzdušie, voda, pôda, klíma ako aj biodiverzity; vzdelávanie v oblasti hospodárenia s vodou na poľnohospodárskej pôde - protierózne a protipovodňové opatrenia (článok 14),

³⁶⁷ Nariadenie vlády SR z 20. novembra 2014, ktorým sa ustanovujú pravidlá poskytovania podpory v poľnohospodárstve v súvislosti so schémami oddelených priamych platieb, 342/2014 Z. z., 10.12.2014. Dostupné z: <https://www.slov-lex.sk/pravne-predpisy/SK/ZZ/2014/342/>

³⁶⁸ Dostupné z: <https://www.consilium.europa.eu/sk/press/press-releases/2020/06/30/extension-of-current-cap-rules-until-the-end-of-2022-informal-deal-on-transitional-regulation/>

- Opatrenie M02: Poradenské služby – poskytovanie poradenstva, vzdelávanie poradcov (článok 15),
- Opatrenie M04: Investície do hmotného majetku (výstavba, rekonštrukcia a oprava hnojísk, uskladňovacích nádrží alebo žúmp) (článok 17),
- Opatrenie M10: Agroenvironmentálno-klimatické opatrenie – Integrovaná produkcia v ovocinárstve, zeleninárstve a vinohradníctve, Ochrana proti erózii pôdy, Ochrana biotopov poloprirodných a prírodných trávnych porastov, Multifunkčné okraje polí – biopásy na ornej pôde (článok 28),
- Opatrenie M11: Ekologické poľnohospodárstvo (článok 29),
- Opatrenie M12: Platby v rámci sústavy NATURA 2000 a podľa rámcovej smernice o vode (článok 30).

Treba pripomenúť, že väčšina uvedených opatrení ovplyvňuje difúzne znečisťovanie povrchových vôd sekundárne.

8.3 Znečistenie prioritnými a relevantnými látkami

Environmentálnym cieľom je dosiahnutie zníženia znečistenia povrchových vôd prioritnými látkami vrátane určitých ďalších znečisťujúcich látok a látkami relevantnými pre SR minimálne na úroveň kompatibilnú s kritériami dobrého ekologického stavu/potenciálu a dobrého chemického stavu.

8.3.1 Prístup k návrhu programu opatrení

V SÚP Visla bolo k roku 2017 identifikovaných päť významných zdrojov znečistenia. Z toho bol jeden zdroj/prevádzka s vypúšťaním odpadových vôd s obsahom prioritných látok a látok relevantných pre SR, ktorý podlieha pod IPKZ. Nepriame vypúšťania odpadových vôd s obsahom prioritných látok a látok relevantných pre SR sa realizovali zo štyroch prevádzok/zdrojov znečistenia prostredníctvom troch komunálnych ČOV (ČOV Poprad-Matejovce, ČOV Kežmarok, ČOV Stará Ľubovňa).

Celkovo je vo vypúšťaní odpadových vôd v SR povolených 21 prioritných látok, pre ktoré sú na úrovni EÚ určené ENK (smernica 2008/105/ES). V tomto počte je zahrnutých 8 prioritne nebezpečných látok, pre ktoré je potrebné prijať opatrenia na zastavenie alebo postupné ukončenie vypúšťania, emisií a únikov v časovom harmonograme, ktorý nepresiahne obdobie 20 rokov.

Smernica 2008/105/ES bola novelizovaná v roku 2013 (2013/39/EÚ), pričom do zoznamu prioritných látok pribudlo ďalších 12 látok alebo skupín látok (dikofol, PFOS, chinoxifén, dioxíny a príbuzné zlúčeniny, aklonifen, bifenox, cybutrín, cypermetrín, dichlórvos, HBCDD, heptachlór a heptachlór epoxid, terbutrín) z ktorých 7 je identifikovaných ako prioritne nebezpečných. Avšak z uvedených 12 látok alebo skupín látok 4 z nich sú definované ako všadeprítomné (PFOS, dioxíny a príbuzné zlúčeniny, HBCDD, heptachlór a heptachlór epoxid), ktoré majú schopnosť prenosu na dlhé vzdialenosti. Uvedené nové prioritné látky sa v súlade s vyššie uvedenou smernicou postupne začali sledovať v predpísaných maticiaciach (voda, biota) od roku 2016. Predbežný program opatrení pre tieto látky vypracovaný v roku 2018 sa premietol do nasledujúcich kapitol.

Výhľad k roku 2027

V čiastkovom povodí Poprad a Dunajec tak, ako aj vo všetkých čiastkových povodiach SÚP Dunaj, je predpoklad rozvoja priemyslu a ekonomických aktivít. Napriek tomu nárast vypúšťania znečistenia z priemyselných podnikov sa nepredpokladá, naopak možno predpokladať pokles znečistenia charakterizovaného ukazovateľmi prioritných látok i látok relevantných pre SR.

8.3.2 Návrh opatrení na znižovanie znečistenia prioritnými látkami a relevantnými látkami

Základné opatrenia na znižovanie znečisťovania vôd z bodových zdrojov

Zodpovedajúcim typom kľúčových opatrení na znižovanie znečisťovania vôd z bodových zdrojov je predovšetkým KTM15 „Opatrenia na postupné zastavenie emisií, vypúšťaní a únikov prioritných nebezpečných látok alebo na znižovanie emisií, vypúšťaní a únikov prioritných látok“ a s tým súvisiace KTM16 „Modernizácia alebo zlepšenia priemyselných čistiarní odpadových vôd“. Uvedené KTM sa týkajú tak priemyselných prevádzok v systéme IPKZ ako aj ostatných prevádzok.

Kľúčový typ opatrenia KTM15 zahŕňa viaceré opatrenia, realizácia ktorých vyplýva z plnenia požiadaviek smernice Rady 91/271/EHS o čistení komunálnych odpadových vôd (transponovaná do zákona č. 364/2004 Z.z. o vodách), ako aj zo smernice EP a Rady 2010/75/EU o priemyselných emisiách (integrovaná prevencia a kontrola znečisťovania ŽP (transponovaná do zákona č. 39/2013 Z. z. a Vyhlášky MŽP SR č.183/2013 Z. z. v znení neskorších predpisov³⁶⁹). Jedná sa najmä o:

- Zosúladienie nakladania so znečisťujúcimi látkami s podmienkami zákona č. 364/2004 Z. z. o vodách v znení neskorších predpisov – vrátane prehodnotenia vydaných povolení v súlade s §38 ods. 3 zákona.
- Prehodnotenie a aktualizácia povolení podľa §33 ods. 1 písm. d) zákona č. 39/2013 Z.z. o integrovanej prevencii a kontrole znečisťovania životného prostredia v nadväznosti na § 40 ods.2 zákona č. 364/2004 Z.z. o vodách, podľa ktorého pri vypúšťaní odpadových vôd sa musia v nich obsiahnuté prioritné látky postupne znižovať a prioritné nebezpečné látky postupne obmedzovať s cieľom zastaviť ich vypúšťanie alebo postupne ukončiť ich emisie, vypúšťanie a úniky.

Do kľúčového typu opatrenia KTM15 sa radia aj opatrenia Národného realizačného plánu Štokholmského dohovoru o perzistentných organických látkach, ktorý bol vypracovaný v rámci plnenia záväzkov Slovenskej republiky (v roku 2006³⁷⁰ a jeho aktualizácia v roku 2012³⁷¹) ako zmluvnej strany Štokholmského dohovoru o perzistentných organických látkach v súlade s článkom 7 tohto dohovoru.

Na základe rozboru požiadaviek Štokholmského dohovoru, výsledkov inventarizácie emisií POPs v SR a prehľadu stavu technológií vo vzťahu k najlepším dostupným technikám (Best Available techniques, BAT)³ sa v SR v tejto oblasti postupuje podľa zákona č. 39/2013 o IPKZ.

Z hľadiska znižovania emisií un- POPs v SR je najvýznamnejšia **potreba uplatňovania BAT** v sektoroch výroby železných a neželezných kovov, v sektoroch spaľovania a spoluspaľovania odpadov a v sektoroch chemického a celulózového priemyslu, kde došlo v posledných rokoch k významným investíciám do ekologizácie výrobného procesu.

Z hľadiska ďalšieho znižovania emisií prioritných a relevantných látok ako celku je potrebná dôsledná kontrola uplatňovania BAT technológií pre odstraňovanie prioritných a relevantných látok.

Prvý európsky realizačný plán známy ako „realizačný plán Spoločenstva“ [SEC (2007) 341] bol vypracovaný v roku 2007. V roku 2014 sa tento realizačný plán aktualizoval v podobe „realizačného plánu Únie“ [COM (2014) 306 final]. V súčasnosti rezonuje potreba revízie a aktualizácie druhého realizačného plánu s cieľom riešiť otázku zahrnutia viacerých nových perzistentných organických látok do Štokholmského dohovoru, ako aj zohľadnenia technického a legislatívneho pokroku v danej oblasti.

Tento nový realizačný plán bol predmetom konzultácie s príslušnými orgánmi členských štátov, ich priemyselným odvetvím, environmentálnymi organizáciami a širokou verejnosťou. Predložil sa sekretariátu Štokholmského dohovoru v súlade so záväzkami Európskej únie ako zmluvnej strany³⁷².

³⁶⁹ Vyhláška MŽP SR č. 183/2013 Z.z., ktorou sa vykonáva zákon č. 39/2013 Z.z. o integrovanej prevencii a kontrole znečisťovania životného prostredia a o zmene a doplnení niektorých zákonov. Dostupné z: <https://www.slov-lex.sk/pravne-predpisy/SK/ZZ/2016/11/>

³⁷⁰ https://www.minzp.sk/files/postupy-a-ziadosti/pops-manazment/dokumenty/nrp_mzsr.pdf

³⁷¹ <https://www.minzp.sk/files/sekcia-enviromentalneho-hodnotenia-riadenia/nrp2012.pdf>

³⁷² SPRÁVA KOMISIE EURÓPSKEMU PARLAMENTU, RADE, EURÓPSKEMU HOSPODÁRSKEMU A SOCIÁLNEMU VÝBORU A VÝBORU REGIÓNOV o revízii a aktualizácii druhého realizačného plánu

Doplnkové opatrenia na znižovanie znečisťovania vôd z bodových zdrojov

KTM10 „Opatrenia cenovej politiky v oblasti vôd na úhradu nákladov na vodohospodárske služby z priemyselných podnikov“

Podľa článku 9 ods. 1 rámcovej smernice o vode členské štáty zohľadnia princíp úhrady nákladov za vodohospodárske služby vrátane nákladov na ochranu životného prostredia a na zdroje, majú na zreteli ekonomickú analýzu vykonanú v súlade s princípom „znečisťovateľ platí“.

Uplatnenie princípu „znečisťovateľ platí“ v SR predstavujú hlavne poplatky za vypúšťanie odpadových vôd do povrchových vôd. Podľa § 79 ods.4 zákona č. 364/2004 Z.z. o vodách poplatky za vypúšťanie odpadových vôd platí ten, kto vypúšťa odpadové vody do povrchových vôd v množstve presahujúcom 10 000 m³ za rok alebo 1 000 m³ za mesiac a prekročí koncentračné a bilančné limity jednotlivých znečisťujúcich látok (CHSKCr, nerozpustné látky, fosfor celkový, dusík celkový, dusík amoniakálny, rozpustné anorganické soli, absorbovateľné organicky viazané halogény, ortuť a kadmium), ktoré sú uvedené v prílohe 2 Nariadenia vlády SR č. 755/2004, ktorým sa ustanovuje výška neregulovaných platieb, výška poplatkov a podrobnosti súvisiace so spoplatňovaním užívania vôd.

Z hľadiska plnenia požiadaviek na postupné zastavenie emisií, vypúšťaní a únikov prioritných nebezpečných látok alebo na znižovanie emisií, vypúšťaní a únikov prioritných látok je potrebné prehodnotiť a aktualizovať zoznam znečisťujúcich látok, ktoré podliehajú spoplatneniu a

- legislatívne zaviesť poplatky za vypúšťanie odpadových vôd do povrchových vôd podľa § 79 ods. 4 zákona č. 364/2004 Z.z. o vodách aj pre ďalšie ukazovatele znečistenia (prioritné nebezpečné látky a prioritné látky).

Základné opatrenia na znižovanie znečisťovania vôd z difúzneho znečisťovania – poľnohospodárstvo

Zodpovedajúcim typom kľúčových opatrení je predovšetkým KTM3 „Zníženie znečistenia pesticídmi z poľnohospodárstva“.

V súčasnosti je uvádzanie prípravkov na ochranu rastlín na trh a ich používanie regulované Nariadením Európskeho parlamentu a Rady (ES) č. 1107/2009/ES³⁷³ a smernicou Európskeho parlamentu a Rady (ES) č. 2009/128/ES³⁷⁴, ktoré sú implementované zákonom č. 405/2011 Z.z. o rastlinolekárskej starostlivosti³⁷⁵. Treba pripomenúť, že uvedené predpisy EÚ a zákon o rastlinolekárskej starostlivosti primárne neregulujú množstvo použitých prípravkov, ktorých použitie je záležitosťou výskytu konkrétnych škodlivých činiteľov v daných pôdno-klimatických podmienkach. Problematika používania prípravkov na ochranu rastlín je zakomponovaná aj do požiadaviek krížového plnenia, ktorých dodržiavanie je podmienkou vyplácania priamych platieb a platieb v rámci Programu rozvoja vidieka SR na roky 2014 - 2020 sú uvedené v Prílohe 2 k nariadeniu vlády č. 342/2014 Z. z. v znení neskorších predpisov³⁷⁶.

Európskej únii v súlade s článkom 8 ods. 4 nariadenia č. 850/2004 o perzistentných organických znečisťujúcich látkach {SWD(2018) 495 final},

<https://eur-lex.europa.eu/legal-content/SK/TXT/PDF/?uri=CELEX:52018DC0848&from=SK>

³⁷³Nariadenie Európskeho parlamentu a Rady (ES) č. 1107/2009 z 21. októbra 2009 o uvádzaní prípravkov na ochranu rastlín na trh a o zrušení smerníc Rady 79/117/EHS a 91/414/EHS, Ú. v. EÚ L 309, 24.11.2009, s. 1 – 50.

Dostupné z: <https://eur-lex.europa.eu/legal-content/SK/TXT/?uri=CELEX%3A32009R1107>

³⁷⁴Smernica Európskeho parlamentu a Rady 2009/128/ES z 21. októbra 2009, ktorou sa ustanovuje rámec pre činnosť Spoločenstva na dosiahnutie trvalo udržateľného používania pesticídov. Dostupné z: <https://eur-lex.europa.eu/LexUriServ/LexUriServ.do?uri=OJ:L:2009:309:0071:0086:sk:PDF>

³⁷⁵Zákon z 21. októbra 2011 o rastlinolekárskej starostlivosti a o zmene zákona Národnej rady Slovenskej republiky č. 145/1995 Z. z. o správnych poplatkoch v znení neskorších predpisov, Z. z. č. 405/2011, 22.11.2011 (v znení neskorších predpisov). Dostupné z: <https://www.slov-lex.sk/pravne-predpisy/SK/ZZ/2011/405/20140101>

³⁷⁶Nariadenie vlády SR z 20. novembra 2014, ktorým sa ustanovujú pravidlá poskytovania podpory v poľnohospodárstve v súvislosti so schémami oddelených priamych platieb, 342/2014 Z. z., 10.12.2014. Dostupné z: <https://www.slov-lex.sk/pravne-predpisy/SK/ZZ/2014/342/>

Doplnkové opatrenia na znižovanie znečisťovania vôd z difúzných zdrojov – poľnohospodárstvo

Zodpovedajúcimi typmi kľúčových opatrení sú KTM12 „Poradenské služby pre poľnohospodárstvo“ a KTM17 „Opatrenia na znižovanie sedimentu z pôdnej erózie a povrchového odtoku“.

Doplnkové opatrenia v zmysle RSV sú spravidla zastúpené opatreniami v rámci Programu rozvoja vidieka SR 2014-2020, ktoré sú záväzné až po vstupe poľnohospodárskych subjektov do tohto programu. Z pohľadu ochrany vôd sú významné nasledovné opatrenia, ktoré sa týkajú tak podmienok aplikácie prípravkov na ochranu rastlín (Opatrenia M01, M02 a M04) ako aj obmedzenia/vylúčenia ich aplikácie (M10, M11, M12):

- Opatrenie M01: Prenos znalostí a informačné aktivity – vzdelávanie a informačné aktivity so zameraním na znižovanie znečistenia jednotlivých zložiek životného prostredia - ovzdušie, voda, pôda, klíma ako aj biodiverzity; vzdelávanie v oblasti hospodárenia s vodou na poľnohospodárskej pôde - protierózne a protipovodňové opatrenia (článok 14),
- Opatrenie M02: Poradenské služby – poskytovanie poradenstva, vzdelávanie poradcov (článok 15),
- Opatrenie M04: Investície do hmotného majetku (výstavba, rekonštrukcia a oprava hnojísk, uskladňovacích nádrží alebo žump) (článok 17),
- Opatrenie M10: Agroenvironmentálno-klimatické opatrenie – Integrovaná produkcia v ovocinárstve, zeleninárstve a vinohradníctve, Ochrana proti erózii pôdy, Ochrana biotopov poloprirodných a prírodných trávnych porastov, Multifunkčné okraje polí – biopásy na ornej pôde (článok 28),
- Opatrenie M11: Ekologické poľnohospodárstvo (článok 29),
- Opatrenie M12: Platby v rámci sústavy NATURA 2000 a podľa rámcovej smernice o vode (článok 30).

Základné opatrenia na znižovanie znečisťovania vôd z difúzných zdrojov – environmentálne záťaž (dedičstvo) z minulých období

Zodpovedajúcim typom kľúčových opatrení na znižovanie znečisťovania vôd z difúzných zdrojov - environmentálnych záťaží je predovšetkým KTM4 „Sanácia kontaminovaných lokalít (historické znečistenie vrátane sedimentov, podzemných vôd, pôdy)“, KTM17 „Opatrenia na znižovanie sedimentu z pôdnej erózie a povrchového odtoku“ a KTM14 „Výskum, zlepšenie znalostnej základne zmierňujúce neistotu“.

Kľúčový typ opatrenia KTM4 „Sanácia kontaminovaných lokalít (historické znečistenie vrátane sedimentov, podzemných vôd, pôdy)“ zahŕňa viaceré opatrenia, realizácia ktorých vyplýva zo Štátneho programu sanácie environmentálnych záťaží SR. Sú to najmä opatrenia:

- identifikácia pravdepodobných environmentálnych záťaží (overovanie, registrácia a klasifikácia náhodne identifikovaných podozrivých lokalít)
- prieskum pravdepodobných environmentálnych záťaží (vypracovanie rizikových analýz prieskumom potvrdených environmentálnych záťaží na najrizikovejších lokalitách)
- prieskum environmentálnych záťaží (realizácia podrobného prieskumu EZ)
- sanácia environmentálnych záťaží
- monitoring environmentálnych záťaží (budovanie účelového monitorovacieho systému environmentálnych záťaží).

Štátny program sanácie environmentálnych záťaží SR (ďalej len „ŠPS EZ“) podľa § 20a ods. 4 zákona č. 569/2007 Z. z. o geologických prácach (geologický zákon) v znení neskorších predpisov je základným dokumentom pre riešenie problematiky environmentálnych záťaží, ktorý určuje rámcové úlohy na postupné znižovanie negatívnych vplyvov environmentálnych záťaží na zdravie človeka a životné prostredie. ŠPS EZ sa aktualizuje v šesť ročných cykloch, rovnako ako plány manažmentu povodí (zatiaľ bol vydaný na roky 2010 – 2015, 2016-2021; dokument na roky 2022 – 2027 sa aktuálne finalizuje).

Viacere prioritné a nebezpečné látky sú dôsledkom priemyselných aktivít v minulosti, či sa už jedná o chemický a hutnícky priemysel, ťažobný priemysel alebo energetiku (ako napr. opustené banské štôlny, haldy po ťažbe rudných aj nerudných surovín, odkaliská, skládky škváry a popolčeka a pod.). Uvedené látky sú rozptýlené a akumulované tak v pôdnom ako aj horninovom prostredí a v niektorých prípadoch sú záležitosťou skládok odpadu obsahujúceho niektoré z tejto skupiny látok.

Na základe súpisu emisií³⁷⁷ v SÚP Visla z prioritných látok najviac vodných útvarov postihujú emisie niklu. Výskyt niklu bol zaznamenaný v lokalite ústia Bielej do rieky Poprad. Výskyt niklu je možné pripísať priemyselným činnostiam, vplyvom environmentálnych záťaží alebo znečisteniu zo spracovania a skládkovania odpadu.

Z kovov, ktoré sú určené ako relevantné, prekročenie limitných hodnôt sa zaznamenalo v prípade Cu a Zn v Kežmarskej Bielej vode. Je to pravdepodobne dôsledok historickej banskej činnosti (Cu), resp. príčina pre Zn je neznáma.

Prioritné a nebezpečné látky sa ako neželané dedičstvo z minulosti nachádzajú tak v pôvodnom prostredí, ako aj v dnových sedimentoch riek a vodných nádrží.

Systematické zisťovanie/monitorovanie obsahu týchto látok v dnových sedimentoch riek a vodných nádrží spadá pod KTM14.

Základné opatrenia na znižovanie znečisťovania vôd z difúzných zdrojov znečistenia – atmosférická depozícia

Na znečisťovaní vôd sa podieľa aj atmosférická depozícia, najmä prostredníctvom emisií perzistentných organických polutantov (POPs). POPs sú ťažko odbúrateľné organické znečisťujúce látky, slabo až minimálne rozpustné vo vode, z toho dôvodu sú často zadržované pôdou, adsorbujú sa aj na minerálne a organické častice suspendované vo vode, majú schopnosť dlhodobo pretrvávajúť v životnom prostredí (desiatky rokov) a akumulovať sa v rastlinných/živočíšnych tkanivách/pletivách. Kontaminácia životného prostredia POPs látkami má často charakter tzv. „non-point source“ (t.j. vo veľa prípadoch nie je možné určiť jednoznačne lokalizovateľný zdroj znečistenia. Niektoré majú schopnosť prenosu na dlhé vzdialenosti a v životnom prostredí sú prevažne všadeprítomné

V záujme zníženia a zastavenia výroby, používania a uvoľňovania POPs do životného prostredia sú tieto látky regulované na medzinárodnej úrovni. Prvou aktivitou bolo v roku 1998 prijatie Protokolu o POPs k Dohovoru o diaľkovom znečisťovaní ovzdušia prechádzajúcom hranicami štátov. Následne bol v máji 2001 prijatý Štokholmský dohovor. Tento dohovor sa vzťahuje na problematiku neúmyselne vznikajúcich POPs ako napr. dioxíny a furány, na problematiku zámerne (účelovo) vyrábaných POPs (používaných ako pesticídy alebo ako technické kvapaliny), na nakladanie s odpadmi s obsahom POPs environmentálne vhodným spôsobom, na dekontamináciu území kontaminovaných POPs, monitoring, reporting, výmenu informácií a relevantný výskum a vývoj alternatív za POPs.

V rámci EÚ bolo uvádzanie na trh a používanie väčšiny perzistentných organických látok uvedených v protokole alebo dohovore už vyradené v dôsledku zákazov stanovených okrem iného v nariadeniach Európskeho parlamentu a Rady (ES) č. 1907/2006 (9), (ES) č. 1107/2009 (10) a (EÚ) č. 528/2012 (11). S cieľom splniť záväzky Únie podľa protokolu a dohovoru a minimalizovať uvoľňovanie perzistentných organických látok je však potrebné a vhodné zakázať aj výrobu takýchto látok a obmedziť výnimky na minimum tak, aby sa výnimky uplatňovali iba vtedy, keď látka spĺňa základnú funkciu pri špecifickom použití.

Na základe výsledkov monitorovania vôd presiahli environmentálne normy kvality v matici biota (ryby) ukazovatele pre ortuť, dioxíny a príbuzné zlúčeniny, brómované difenylétery (BDE), PFOS, heptachlór a heptachlóreoxid – pričom prvé dve môžu súvisieť s atmosférickou depozíciou. Ide o tzv. všadeprítomné látky a väčšina súčasnej expozície týchto látok pochádza z ich uvoľňovania v minulosti.

³⁷⁷ Súpis emisií podľa Smernice 2008/105/ES a jej novely 2013/39/EÚ – SÚP Visla, E.Rajczyková, VÚVH Bratislava, december 2019

(V matici voda presiahol environmentálne normy kvality najmä ukazovateľ pre benzo(a)pyrén tzv. všadeprítomná látka.)

Zodpovedajúcim typom kľúčových opatrení na znižovanie znečistenia vôd emisiami POPs uvoľňovanými najmä v minulosti je predovšetkým KTM4 „Sanácia kontaminovaných lokalít (historické znečistenie vrátane sedimentov, podzemných vôd, pôdy)“ a KTM14 „Výskum, zlepšenie znalostnej základne zmiernujúce neistotu“.

Doplnkové opatrenia na znižovanie znečisťovania vôd z difúzných zdrojov znečistenia – atmosférická depozícia

Na znižovanie emisií benzo(a)pyrénu ako všadeprítomnej látky okrem kľúčových typov opatrení KTM15 „Opatrenia na postupné zastavenie emisií, vypúšťaní a únikov prioritných nebezpečných látok alebo na znižovanie emisií, vypúšťaní a únikov prioritných látok“ a KTM16 „Modernizácia alebo zlepšenia priemyselných čistiarní odpadových vôd“ sa uplatňuje ako doplnkové opatrenie kľúčový typ opatrenia KTM21 „Opatrenia na zabránenie alebo riadenie vstupu znečistenia z mestských oblastí, dopravy a vybudovanou infraštruktúrou“

Toto kľúčové opatrenie zahŕňa viaceré opatrenia, ktoré sú špecifikované ako prioritné opatrenia v Národnom programe znižovania emisií - Slovenská republika - podľa čl. 6 smernice Európskeho parlamentu a Rady (EÚ) 2016/2284 zo 14. decembra 2016 o znížení národných emisií určitých látok znečisťujúcich ovzdušie, ktorou sa mení smernica 2003/35/ES a zrušuje smernica 2001/81/ES, (máj 2020)³⁷⁸. Ide o nasledovné prioritné opatrenia:

- Osvetová kampaň a vzdelávanie o správnej praxi pri spaľovaní uhlia a biomasy
- Kontrola domácností používajúcich tuhé palivo
- Podpora výmeny starých kotlov na tuhé palivo za nízko emisné systémy spojené s programom zateplovania rodinných domov
- Prechod domácností používajúcich na vykurovanie tuhé palivo na iný nízko emisný zdroj tepla (napr. na zemný plyn; spojený s obmedzením resp. zákazom spaľovania tuhého paliva)
- Štandardy pre palivá - obmedzenie vlhkosti dreva pod 20 %
- Podpora vozidlám na alternatívny pohon.
- Podpora rozvoja infraštruktúry pre vozidlá s alternatívnym pohonom

Do kľúčového typu opatrenia KTM14 „Výskum, zlepšenie znalostnej základne zmiernujúce neistotu“ spadajú nasledovné aktivity:

- zabezpečenie cieleného monitorovania výskytu prioritných a nebezpečných látok v pôde a v dnových sedimentoch riek a vodných nádrží za účelom identifikácie zdrojov sekundárneho znečisťovania vôd týmito látkami,
- zabezpečiť ďalšie sledovanie, kontrolu a realizáciu zodpovedajúcich opatrení u prioritných látok a relevantných látok (najmä tzv. „všadeprítomných“ látok - PAU, ortuť a jej zlúčeniny, kadmium a jeho zlúčeniny a tributylcín (TBT)) , ktoré sa vyskytovali v období rokov 2013 – 2018 v koncentračných hodnotách prekračujúcich environmentálne normy kvality a/alebo ich polovicu,
- zlepšiť kvantifikáciu difúzných zdrojov znečisťovania (atmosférická depozícia a jej vplyv na kvalitu povrchového odtoku, kvantifikácia vplyvu environmentálnych záťaží, skládok priemyselného a komunálneho odpadu, atď.)
- zvýšiť kontrolu nahlasovaných údajov od producentov znečisťovania,

³⁷⁸https://ec.europa.eu/environment/air/pdf/reduction_napcp/SK%20final%20NAPCP%203March20.pdf

- dopracovať metodiky na sledovanie PAU v kôrovcoch a/alebo mäkkýšoch. V súčasnom období sú nastavené ENK pre brómované difenylétery tak nízke, že ani pri analýze bioty (s najnovšou analytickou technikou) nie je možné dosiahnuť požadované LOQ.

Útvary povrchovej vody, v ktorých je potrebné uvedené opatrenia realizovať sú uvedené v [Prílohe 5.1](#) a v [Prílohe 8.6](#).

8.4 Opatrenia na elimináciu hydromorfologických vplyvov

Cieľom opatrení na elimináciu hydromorfologických vplyvov je obnova prirodzených riečnych procesov a zmiernenie dopadov ľudskej činnosti, ktorých dôsledkom sú významné hydromorfologické zmeny (opísané v kapitole 4). Zároveň program opatrení reaguje na významné a novovznikajúce vodohospodárske problémy ako sú dopady klimatickej zmeny, sucho, nedostatok vody a extrémne hydrologické javy, zmena bilancie sedimentov, problematika jeseterov a invázií druhov.

Návrh opatrení – podobne ako v predchádzajúcich dvoch plánovacích cykloch - vyplynul z testovania kandidátov na HMWB, ktoré prebiehalo v rokoch 2017 až 2019, za účasti zodpovedajúcich inštitúcií: zástupcovia SVP, š.p. vrátane technických pracovníkov jednotlivých odštepných závodov, ŠOP SR vrátane zástupcov organizačných zložiek, Slovenského rybárskeho zväzu, podniku LESY SR a VÚVH (biológovia, hydromorfológovia).

V rámci tohto procesu bolo konštatované a brané do úvahy, že počas druhého plánovacieho cyklu nastali zmeny legislatívnych podmienok v príprave, realizácii a prevádzke opatrení na zabezpečenie pozdĺžnej kontinuity riek a biotopov, vydaním Metodického usmernenia „Určenie vhodných typov rybovodov podľa typológie vodných útvarov“ (VÚVH, jún 2015). 1. januára 2019 nadobudla účinnosť vyhláška MŽP SR č. 383/2018 zo dňa 10. decembra 2018 o technických podmienkach návrhu rybovodov a monitoringu migračnej priechodnosti rybovodov. Nové požiadavky a podmienky na spriechodňovanie migračných bariér na vodných tokoch bolo potrebné zapracovať aj do existujúcich a pripravovaných projektov rybovodov.

Návrh opatrení na zabezpečenie spojitosti vodných tokov a odstraňovanie priečných stavieb vo vodných tokoch zohľadnil:

- efektívnosť odstraňovania migračných bariér a potenciál prepojenia jednotlivých populácií vodných živočíchov vo vzťahu k potenciálu vodných tokov vytvárať a udržiavať (napr. vzhľadom na vodnatosť) podmienky pre silné populácie záujmových druhov;
- vyhodnotenie priorit spriechodnenia migračných bariér ŠOP SR³⁷⁹, aj na základe nových poznatkov a aktuálnych cieľov;
- možnosti SVP, š. p. pripraviť a realizovať opatrenia na zabezpečenie spojitosti vodných tokov a odstraňovanie bariér vo vodných tokoch.

Zároveň sa v rámci pracovných stretnutí zvažovali všetky ostatné druhy opatrení na zlepšenie hydromorfologickej kvality VÚ, s prihliadnutím na všetky aspekty využitia i ochrany vôd. Integrovaný prístup je nevyhnutný práve pri ich zosúladení, medzi iným i u ochrany pred povodňami a u revitalizácie vodných tokov.

Komplexným prístupom sa rešpektuje fakt, že zlepšenie stavu daného vodného útvaru sa len zriedka dá dosiahnuť jediným opatrením (napr. odstránením priečnej stavby medzi dvoma VÚ so zlou morfologickou kvalitou síce získame kontinuálny úsek, avšak morfologická kvalita a prítomnosť biotopov sú naďalej nevyhovujúce). Návrh opatrení pre daný vodný útvar má teda obsahovať niekoľko aktivít/opatrení, ktoré by synergicky viedli k zlepšeniu stavu.

V 3. plánovacom cykle takýto komplexný prístup využíva návrh opatrení, ktorý vypracovala odborná Skupina pre revitalizáciu MŽP v roku 2020, zložená zo zástupcov širokého spektra inštitúcií (bližšie pozri [kapitulu 10.2](#)). V procese návrhu opatrení bola vypracovaná a využitá prioritizácia vodných útvarov, pomocou ktorej bolo vytipovaných 169 vodných útvarov na území SR (z toho v SÚP Visla 6) s potrebou revitalizácie ([Príloha 10.1](#)), pre ktoré sa navrhuje realizácia rámcových opatrení na zlepšenie

³⁷⁹ ŠOP SR: *Spriechodňovanie migračných bariér na tokoch SR v súlade s RSV*, 2017.

hydromorfologickej kvality. Katalóg revitalizačných opatrení, ktoré sú príkladmi dobrej praxe a ktoré podporujú dosiahnutie dobrého ekologického stavu/potenciálu je uvedený v Tab. 10.4, kapitola 10.2. Komplexný prístup k zlepšeniu stavu útvarov povrchových vôd vyplýva z princípov revitalizácie tokov, ktoré vedú k podpore prirodzených riečnych procesov a k obnove a zachovaniu biodiverzity riečneho ekosystému. Preto návrh opatrení kombinuje na jednotlivých vodných útvaroch opatrenia na zlepšenie prvkov hydromorfologickej kvality: morfológie, hydrologie a kontinuity. Týmto prístupom sa zabezpečí synergický vplyv opatrení na zlepšenie hydromorfologického a následne i ekologického stavu/potenciálu vodných útvarov a napĺňanie cieľov RSV. Win-win opatrenia prispievajú k plneniu RSV, Smernice o hodnotení a manažmente povodňových rizík³⁸⁰, Smernice o habitatoch³⁸¹ a ochrany území sústavy Natura 2000. (Pomáhajú tak naplňať environmentálne ciele a ochranu ohrozených druhov, vrátane vtákov.)

Návrh rámcových opatrení na revitalizáciu

Z 30 vodných útvarov, ktoré mali v zozname VÚ na revitalizáciu najvyššie skóre (t.j. s najnaliehavejšou potrebou revitalizácie) sa v SÚP Visla nenachádza ani jeden.

Pre 6 VÚ v SÚP Visly s nižšou potrebou revitalizácie budú vhodné rámcové opatrenia navrhnuté v priebehu plánovacieho obdobia.

Pred samotnou realizáciou je potrebné opatrenia bližšie špecifikovať, spresniť spôsob realizácie a konkrétne parametre navrhovaných úprav. Preto je nevyhnutné pre každý z týchto vybraných vodných útvarov vypracovať štúdiu uskutočniteľnosti s prípadným zvážením viacerých variantov, ktoré umožnia vybrať čo najefektívnejšie, trvalo udržateľné riešenia s ohľadom na plnenie ekologických cieľov a ekonomickú únosnosť. Analytické nástroje ako numerické modelovanie, fyzikálne modelovanie (v určitých prípadoch), analýza prínosov a nákladov (cost-benefit analýza) a analýzy hodnotenia ekosystémových služieb sú na tento účel vhodnými rozhodovacími nástrojmi.

Podrobný pred-realizačný a po-realizačný monitoring sú tiež odporúčané pred samotným návrhom konkrétnych opatrení, ako aj na zhodnotenie ich účinnosti po samotnej realizácii (hydromorfologický, hydrobiologický, ichtyologický monitoring príp. mapovanie relevantných habitatov a druhov).

V prípade biotopov európskeho a národného významu a území Natura 2000 je potrebná spolupráca s organizáciami ochrany prírody a krajiny a voľba vhodného variantu opatrenia tak, aby sa v danej lokalite nenarušil predmet ochrany.

Možnými zdrojmi financovania opatrení na elimináciu hydromorfologických vplyvov sú: Plán obnovy a odolnosti, program LIFE (Strategické integrované projekty podprogramu Cirkulárna ekonomika a kvalita života, podprogram Príroda a biodiverzita), cezhraničné projekty Interreg V-A, program Horizon2020, Nórske fondy, Open rivers programme, Európske štrukturálne a investičné fondy (EŠIF), Program Stredná Európa 2021 – 2027, Operačný program Slovensko, súkromné zdroje a iné.

Okrem SVP, š. p, realizátorom opatrení na elimináciu hydromorfologických môžu byť i iné subjekty po splnení zákonom stanovených podmienok a v spolupráci so správcom toku.

8.4.1 Opatrenia na zabezpečenie pozdĺžnej kontinuity riek a biotopov

8.4.1.1 Prístup k návrhu opatrení

Priečne stavby na tokoch, vybudované za účelom protipovodňovej ochrany, vodnej energetiky, poľnohospodárstva, zásobovania vodou, plavby a iných infraštruktúrnych projektov tvoria neprekonateľnú prekážku pre migráciu rýb a vodnej bioty a obmedzujú ich prístup k habitatom a neresiskám. Okrem toho spôsobujú priečne bariéry zmeny prirodzených parametrov toku ako je pozdĺžny sklon, rýchlosť prúdenia, režim transportu sedimentov, zloženie dnového materiálu a pod. a

³⁸⁰ Smernica Európskeho parlamentu a Rady 2007/60/ES z 23. októbra 2007 o hodnotení a manažmente povodňových rizík, Ú. v. L 288, 6.11.2007, s. 186-193. Dostupné z: <https://eur-lex.europa.eu/legal-content/SK/TXT/?uri=celex%3A32007L0060>

³⁸¹ Smernica Rady 92/43/EHS z 21. mája 1992 o ochrane prirodzených biotopov a voľne žijúcich živočíchov a rastlín, Ú. v. L 206/7, 22.7.1992, s. 102-145. Dostupné z: <https://eur-lex.europa.eu/legal-content/SK/TXT/?uri=celex%3A31992L0043>

následne straty morfodynamických prvkov a vhodných habitatov. Obmedzená migračná priechodnosť vodných tokov tak negatívne ovplyvňuje početnosť a zloženie akvatických druhov a populácií a ekologický stav vodných útvarov.

Cieľom návrhu opatrení na zabezpečenie pozdĺžnej kontinuity je:

- systematicky obnovovať pozdĺžnu kontinuitu tokov - odstraňovať a spriechodňovať migračné bariéry na vodných tokoch na základe dôkladného vyhodnotenia dopadov odstránenia, tieto opatrenia realizovať ako súčasť komplexných revitalizácií, ale aj samostatne; preferovať odstránenie bariér, spriechodnenie realizovať iba v prípade tých bariér, ktoré nie je možné odstrániť; uprednostňovať prírode blízke typy rybovodov (biokoridory, balvanité sklzy) a technické rybovody budovať iba tam, kde nie je možné iné riešenie³⁸²;
- obmedziť výstavbu nových migračných bariér na tokoch, nevyhnutne budované bariéry zabezpečiť potrebnými nápravnými resp. zmierňujúcimi opatreniami a systematickým monitoringom ich účinnosti.

Pokrok dosiahnutý v realizácii programu opatrení 2. PMP

V rámci druhého plánovacieho cyklu boli na zlepšenie pozdĺžnej kontinuity tokov zrealizované štyri opatrenia a to na VÚ SKP0019 Mlynica v rkm 0,24; VÚ SKP0078 Velický potok v rkm 1,17; VÚ SKP0002 Poprad v rkm 102,39 a VÚ SKP0006 Poprad v rkm 39,7.

Pri príprave 3. plánovacieho cyklu bolo na testovaných tokoch SÚP Visly bolo identifikovaných 103 stavieb, z toho bolo identifikovaných 90 ako nepriechodných (pozri kapitola 4).

8.4.1.2 Návrh opatrení

Na spriechodnenie priečných stavieb boli navrhnuté opatrenia (KTM5 – zlepšenie pozdĺžnej kontinuity):

- rekonštrukcia existujúcej stavby,
- spriechodnenie rybovodom.

Prehľad navrhnutých opatrení na spriechodnenie priečných stavieb v SR podľa typu opatrenia obsahuje Tab. 8.2. Tabuľka obsahuje počet a druh opatrení, ktoré sú navrhnuté so zreteľom na súčasnú úroveň dostupných informácií a poznania stavu. Berúc do úvahy vyššie uvedené nové metodické prístupy, presný typ opatrenia bude stanovený až pred samotnou realizáciou.

Tab. 8.2 - Prehľad opatrení na zlepšenie pozdĺžnej kontinuity riek na testovaných VÚ

Povodie	Počet opatrení	Opatrenia na spriechodnenie priečnej stavby				
		rybovod	odstránenie	manipulačný poriadok	k roku 2020 bez určenia konkrétneho opatrenia	rekonštrukcia
SÚPD	191	134	6	7	13	31
SÚPV	43	37	0	0	0	6
Spolu v SR	234	171	6	7	13	37

Príloha 8.4b obsahuje konkrétne opatrenia na priečných stavbách priority 1 a 2 podľa ŠOP SR (1-najvyššia priorita, 5-najnižšia), opatrenia v štádiu realizácie, v štádiu prípravy ako aj opatrenia na priečných stavbách v súkromnom vlastníctve.

Do implementácie opatrení vstupujú mnohé faktory, ako sú technické možnosti realizácie, ekonomické a administratívne otázky, vlastnícke vzťahy na objektoch a okolitých pozemkoch, ktoré výrazne ovplyvňujú možnosti efektívnej realizácie opatrení.

Kvôli týmto obmedzeniam a vzhľadom na dostupnosť financií bude realizácia opatrení rozložená na dlhšie časové obdobie – aj po roku 2027. Ekonomické zdôvodnenie posunu realizácie opatrení do ďalšieho plánovacieho cyklu bolo konzultované priamo s realizátorom opatrení. Zoznam stavieb

³⁸² Pozri aj KVP: Ministerstvo životného prostredia Slovenskej Republiky, 2021. Konceptia vodnej politiky SR na roky 2021-2030 s výhľadom do roku 2050. Dostupné z: <https://www.minzp.sk/voda/koncepcne-dokumenty/koncepcia-vodnej-politiky-roky-2021-2030-vyhľadom-do-roku-2050.html>

narušajúcich pozdĺžnu kontinuitu tokov a habitátov, ktorých posúdenie, návrh a prípadná realizácia opatrenia sa predpokladá po roku 2027 je v tabuľke – Príloha 8.4c.

Hlavným realizátorom opatrení je SVP, š. p, v menšom rozsahu iné subjekty ako súkromní podnikatelia, vodárenské spoločnosti. Opatrenia môžu realizovať aj iné subjekty po splnení zákonom stanovených podmienok a v spolupráci so správcom toku.

V súvislosti so zabezpečením pozdĺžnej kontinuity riek a biotopov je potrebné doplniť poznatkovú základňu (KTM14) o hodnotenie:

- počtu a stavu všetkých migračných bariér, informácií o ich vlastníckych vzťahoch, plnení účelu, pre ktorý boli vybudované a vykonať komplexnú ekologickú prioritizáciu spriechodňovania bariér,
- účinnosti existujúcich a novovybudovaných nápravných a zmiernujúcich opatrení na migračných bariérach zavedením systematického monitoringu - aj s pomocou využívania inovatívnych monitorovacích postupov a nástrojov.

V súlade s cieľom dopĺňania poznatkov je potrebné vykonať revíziu a aktualizáciu databáz o všetkých identifikovaných bariérach na vodných útvaroch SR, nielen tých, ktoré boli vyhodnotené ako nepriechodné pre ryby (KTM14). Od roku 2016 sa vykonáva určenie ichtyologickej priority spriechodňovania migračných bariér na základe spoločných obhliadok ŠOP SR, SVP, š.p. a SRZ, v ktorej boli stanovené priority a požiadavky s ohľadom na rybie pásmo a cieľové druhy rýb. Od r. 2021 sa k spoločným obhliadkam pridal aj VÚVH s cieľom doplniť posudzovanie o ďalšie parametre a zohľadnenie morfológie a transportu sedimentov.

Vzhľadom na množstvo bariér a obmedzené finančné zdroje na realizáciu sa v ďalšom období vykoná komplexná ekologická prioritizácia na obnovu pozdĺžnej kontinuity, ktorá uprednostní opatrenia, ktoré sú ekologicky efektívne a budú mať najväčší priestorový dopad (KTM14). Ekologická prioritizácia zohľadní okrem migračnej priechodnosti pre ryby a ichtyologických požiadaviek aj ďalšie parametre, napr. určenie stupňa priechodnosti pre sedimenty, počet bariér nad úsekom a pod úsekom, vzdialenosť od sútoku, dĺžku obnoveného úseku, ekologický stav vodných útvarov, možnosť prepojenia habitátov, chránené územia a pod. Priorizácia spriechodňovania migračných bariér pre ichtyofaunu a taktiež aj pre sedimenty bude výraznou mierou ovplyvnená dĺžkou získaného voľne prúdiaceho úseku toku spriechodnením, resp. prípadným odstránením bariéry. Ekologická prioritizácia bude vykonaná v súlade s odporúčaniami a metodickými pokynmi Stratégie EÚ v oblasti biodiverzity do roku 2030³⁸³ a inými relevantnými dokumentami a skúsenosťami z iných krajín. Uvedená stratégia určila za jeden z cieľov dosiahnuť celkovo 25.000 km voľne tečúcich úsekov tokov, ktoré zabezpečujú kontinuitu vody, sedimentov, nutrientov, organických látok a organizmov. (Katalóg revitalizačných opatrení v Tab. 10.4 menuje i vhodné typy opatrení na obnovu pozdĺžnej kontinuity bioty a sedimentov, ktorými môže byť okrem spriechodnenia/odstránenia bariér, napríklad inštalácia eko-turbín, úprava manipulačných poriadkov, zabezpečenie transportu sedimentov cez vodné nádrže, riadené dopĺňanie riečnymi sedimentami, obmedzenie erózie dna znížením transportnej kapacity rieky, odstránenie nánosov v oblasti vzdutia a pod.)

8.4.2 Opatrenia na zlepšenie morfolologickej kvality

8.4.2.1 Prístup k návrhu opatrení

Cieľom opatrení na zlepšenie morfolologickej kvality vodných útvarov je revitalizácia tokov resp. zmiernenie negatívnych dôsledkov spôsobených ich reguláciou (napriamnenie korýt, opevnenie dna a brehov, odrezanie inundácií a pod.). Podpora prirodzenej hydromorfolologickej členitosti a obnova narušenej laterálnej konektivity vedie k zlepšeniu stavu akvatických ekosystémov vďaka tvorbe prirodzených habitátov a ich prepojenia v systéme tok - príbrežná zóna/inundácia. Takýmito habitatmi

³⁸³ EU Biodiversity Strategy to 2030 (OZNÁMENIE KOMISIE EURÓPSKEMU PARLAMENTU, RADE, EURÓPSKEMU HOSPODÁRSKEMU A SOCIÁLNEMU VÝBORU A VÝBORU REGIÓNOV: Stratégia EÚ v oblasti biodiverzity do roku 2030), 20. 5. 2020. Dostupné z: <https://eur-lex.europa.eu/legal-content/SK/TXT/HTML/?uri=CELEX:52020DC0380&from=EN>

sú rôzne morfológické prvky v koryte ako lavice, ostrovy, brody a tône, plynčiny/hlbočiny, bočné ramená, príbrežné časti toku vrátane príbrežnej vegetácie a drevených prvkov. Tieto habitáty sa vyznačujú rozličnými hĺbkami, teplotami vody, rýchlosťami prúdenia a dnovým materiálom a sú preferované príslušnými druhmi vodných organizmov v rôznych fázach svojho životného cyklu (napr. neresenie, vývin juvenilov rýb). Vďaka obnove prirodzených riečnych procesov a podpore formovania prirodzenej členitosti koryta tak možno očakávať zvýšenie početnosti a druhovej rôznorodosti vodných organizmov na úroveň konzistentnú s kritériami dobrého ekologického stavu/potenciálu, čo v konečnom dôsledku zlepši ekologický stav vodných útvarov. Morfológické opatrenia majú priaznivý účinok i na redukciu živín a protipovodňovú ochranu, zvyšujú odolnosť voči klimatickým zmenám, suchu a podporujú biodiverzitu.

Pokrok dosiahnutý v realizácii programu opatrení 2. PMP

V 2. vodnom pláne Slovenska tento druh opatrení v čiastkovom povodí Popradu a Dunajca nebol navrhnutý.

8.4.2.2 Návrh opatrení

Doplňkové opatrenia

V 3. vodnom pláne, v rámci Skupiny pre revitalizáciu, bolo v rámci prioritizácie vybraných 6 vodných útvarov vhodných na rámcové opatrenia, ktoré môžu byť navrhnuté v priebehu plánovacieho obdobia. Na zlepšenie morfológie a členitosti koryta a zároveň plnenia ekologických cieľov RSV sú možnými prírodou blízky opatreniami z dobrej praxe (Kap. 10.2, tab. 10.4) napr. odstránenie pozdĺžnych a priečných objektov v toku príp. ich úprava, odstránenie opevnenia dna, odstránenie prekrytia tokov v intravilánoch, úprava šírky koryta, vkladanie veľkých drevených prvkov do drevených línií, podpora formovania prirodzenej členitosti koryta v súlade s pôvodným morfológickým typom rieky a pod. Prírode blízke revitalizačné opatrenia sú zároveň také, kde je možné pre nápravu hydromorfológického stavu VÚ využiť čisto prirodzené prírodné materiály, bez použitia železo-betónu, betónových prefabrikátov, rôznych fólií a podobne. Tento prístup umožní jednak zachovanie prirodzeného substrátu pre vodné biotopy, ale umožní napr. aj brehovú infiltráciu a dopĺňanie zásob podzemných vôd.

Na podporu interakcie medzi korytom a (odrezanou) inundáciou sú na mnohých vodných útvaroch SR potrebné opatrenia na obnovu laterálnej konektivity, ktoré pomáhajú zadržiavať vodu v krajine, spomaliť odtok vody, dopĺňať zásoby podzemných vôd a obmedzovať šírenie invázijských terestrických druhov.

Navrhované opatrenia zodpovedajú KTM6 – zlepšenie HYMO podmienok.

Zároveň je potrebné (pozri aj KVP³⁸⁴):

- pripraviť Program revitalizácie vodných tokov a ich záplavových území, ako dlhodobý plán pre systematickú revitalizáciu vodných tokov, obnovu prírodných mokradí a pre zabezpečenie ochrany prirodzených úsekov vodných tokov a ich záplavových území,
- vypracovať metodiky a technické normy na revitalizáciu vodných tokov, zapracovať do nich inovatívne postupy a najnovšie poznatky,
- preventívne opatrenia na ochranu pred povodňami, rovnako ako všetky následné práce po povodniach v chránených územiach vykonávať tak, aby nedošlo k poškodeniu predmetu ochrany a na vodu viazaných ekosystémov,
- na prirodzených úsekoch vodných tokov zabezpečiť ochranu pôvodného charakteru toku a riečnej krajiny, vrátane dynamiky, interakcie abiotických a biotických procesov medzi korytom a záplavovým územím, zároveň prostredníctvom zmeny legislatívy v tomto území eliminovať opatrenia s negatívnym vplyvom na ekologický stav vodných útvarov, na vodné a na vode závislé ekosystémy,

³⁸⁴ Ministerstvo životného prostredia Slovenskej Republiky, 2021. *Koncepcia vodnej politiky SR na roky 2021-2030 s výhľadom do roku 2050*. Dostupné z: <https://www.minzp.sk/voda/koncepcne-dokumenty/koncepcia-vodnej-politiky-roky-2021-2030-vyhľadom-do-roku-2050.html>

- zabezpečiť účinnú ochranu brehových porastov a pobrežných pozemkov vodných tokov s cieľom dosiahnutia dobrého ekologického stavu/potenciálu vodných útvarov, zamedzenia nadmernej brehovej erózie a transportu pôdy do vodných tokov,

(Opatrenia na zlepšenie morfolologickej kvality, ktoré plánujú zvýšiť poznatkovú základňu a vypracovať programy, registre a metodiky, zodpovedajú KTM14.)

8.4.3 Opatrenia na zlepšenie hydrologických podmienok

8.4.3.1 Prístup k návrhu opatrení

Environmentálnym cieľom je zlepšenie hydrologických podmienok na fungovanie vodného ekosystému na úroveň konzistentnú s kritériami dobrého ekologického stavu/potenciálu. Vhodné opatrenia na zlepšenie hydrologického režimu sú napr. úprava manipulačných poriadkov, zabezpečenie minimálnych resp. ekologických prietokov, zmiernenie rozsahu fluktuácie prietokov v oblastiach pod vodnými dielami, obmedzenie resp. skrátenie dosahu vzdutia hladiny nad vodnými dielami, obmedzenie odberov vody, zvýšenie frekvencie a trvania zaplavovania príbrežných zón a inundácií, zvýšenie retencie vody v povodí (Tab.10.4).

Pokrok dosiahnutý v realizácii programu opatrení 2. PMP

Pre druhý plánovací cyklus bolo na zlepšenie hydrologických podmienok navrhnuté základné opatrenie podľa čl. 11.3(e) RSV: Vydanie nových povolení na odber povrchových vôd v súlade §21 ods.4 a §8 ods.3 zákona č.364/2001/Z. Z. o vodách v znení neskorších predpisov. Toto opatrenie bolo v danom cykle realizované, a ďalej sa v ňom pokračuje.

Ďalej bolo plánované základné opatrenie čl. 11.3(c) RSV: stanovenie E-flow. Ekologické prietoky pre jednotlivé vodné útvary, však doteraz neboli stanovené. Sektorové inštitúcie sa aktívne zúčastnili na medzinárodnej príprave usmernenia Ekologické prietoky v implementácii RSV (2015)³⁸⁵ a na spracovaní hydrologických podkladov. V roku 2021 založilo MŽP SR pracovnú skupinu Ekologické prietoky, ktorej prvou úlohou je vypracovanie národnej metodiky na stanovenie ekologických prietokov s prihliadnutím na potreby ekosystémov.

8.4.3.2 Návrh opatrení

Základné opatrenia

Čl. 11. 3(e) RSV

- Vydanie nových povolení na odber povrchových vôd v súlade § 21 ods. 4 a § 8 ods. 3 zákona č. 364/2004 Z. z. o vodách v znení neskorších predpisov

Čl. 11.3(c) RSV

- Stanovenie E-flow s použitím metodiky zohľadňujúcej potreby ekosystému - spracovať a aplikovať metodiku stanovenia ekologických prietokov pre rôzne typy útvarov povrchových vôd, ktorá bude zohľadňovať podmienky prirodzenej reprodukcie a života pôvodných druhov rýb a ďalších vodných organizmov a pobrežných ekosystémov, zapracovať metodiku do právnych predpisov

Navrhované opatrenia zodpovedajú KTM7 – zlepšenie prietokového režimu a ekologických prietokov. Zároveň sú potrebné i opatrenia na zlepšenie hydrologických podmienok, ktoré plánujú zvýšiť poznatkovú základňu (zodpovedajú KTM14).

³⁸⁵ EU: Ekologické prietoky v implementácii Rámcovej smernice o vode / Ecological flows in the implementation of the Water Framework Directive, Guidance Document No. 31, 2015. Dostupné z: <https://circabc.europa.eu/sd/a/4063d635-957b-4b6f-bfd4-b51b0acb2570/Guidance%20No%2031%20-%20Ecological%20flows%20%28final%20version%29.pdf>

8.4.4 Výhľadové infraštruktúrne projekty

V kapitole 4.1.4.4 druhého plánu manažmentu povodia sú uvedené výhľadové infraštruktúrne projekty, v súlade s prioritami a strategickými cieľmi dlhodobého rozvoja jednotlivých sektorov/oblastí národného hospodárstva SR. Vzhľadom na nový prístup k vytyčovaniu priorit a strategických cieľov v jednotlivých sektoroch v súlade s Programovým vyhlásením vlády SR v rámci tretieho plánovacieho obdobia je potrebné:

- prehodnotiť a aktualizovať zoznam výhľadových infraštruktúrnych projektov na základe nových koncepčných a strategických dokumentov, ktoré majú jednotlivé sektory vypracovať

Tie nové infraštruktúrne projekty, u ktorých sa dá predpokladať, že môžu spôsobiť nové zmeny fyzikálnych (hydromorfologických) charakteristík útvarov povrchovej vody alebo zmeny hladín útvarov podzemnej vody musia prejsť procesom posúdenia v zmysle článku 4.7 RSV a realizovať ich bude možné len vtedy, ak budú splňať všetky jeho požiadavky.

V súčasnosti je povoľovanie nových infraštruktúrnych projektov, ktoré môžu spôsobiť zhoršenie alebo nedosiahnutie dobrého stavu/potenciálu v dôsledku nových zmien fyzikálnych (hydromorfologických) charakteristík útvarov povrchovej vody alebo zmien úrovne hladiny útvarov podzemnej vody, alebo zhoršenie stavu útvaru povrchovej vody z veľmi dobrého na dobrý v dôsledku nových trvalo udržateľných rozvojových činností človeka (článok 4.7), legislatívne upravené v §16a zákona č. 364/2004 Z. z. o vodách.

Na základe skúseností z uplatňovania §16a v praxi je potrebné:

- znenie §16a upraviť – bližšie špecifikovať projekty/činnosti, na ktoré sa §16a vzťahuje, za účelom zefektívnenia procesu posudzovania,
- vytvoriť register posudzovaných projektov na sprístupnenie verejnosti (?).

Povinnosť zabrániť zhoršeniu stavu útvarov povrchovej a podzemnej vody je záväzná v každej fáze vykonávania rámcovej smernice o vode a je uplatniteľná na každý druh a každý stav útvaru povrchovej a podzemnej vody, pre ktorý sa prijal alebo mal prijať plán manažmentu.

Z uvedeného dôvodu v posudzovaní nových infraštruktúrnych projektov bude potrebné pokračovať aj v ďalšom plánovacom období.

- Zmierňujúce opatrenia, budú navrhované v rámci posudzovania projektu výhľadovej infraštruktúrnej stavby v zmysle požiadaviek čl. 4(7) RSV, ktoré zabezpečí fyzická osoba alebo právnická osoba, ktorá má záujem nový infraštruktúrny projekt realizovať. Proces bude prebiehať počas celého plánovacieho obdobia.

Umiestňovanie nových infraštruktúrnych projektov/vodných stavieb v území, na ktorom v zmysle § 15 a §16 zákona č. 543/2002 Z. z. o ochrane prírody a krajiny platí štvrtý a piaty stupeň ochrany je zakázané. Ďalej je v týchto územiach zakázané (§15 a §16 zákona č. 354/2002 Z. z.) meniť stav mokrade alebo koryto vodného toku, najmä ich úpravou, zasypávaním, odvodňovaním, ťažbou trstia, rašeliny, bahna a riečného materiálu okrem vykonávania týchto činností v koryte vodného toku jeho správcom v súlade s príslušnými ustanoveniami zákona č. 364/2004 Z. z. o vodách v znení neskorších predpisov. Zásahy do biotopov európskeho a národného významu a do území Natura 2000 je potrebné vykonávať v súlade so zákonom o ochrane prírody. Podľa § 6, ods. 5 zákona 543/2002 Z.z., „Na zmenu stavu mokrade, najmä jej úpravu, zasypávanie, odvodňovanie, ťažbu trstia, rašeliny, bahna alebo iného materiálu, sa vyžaduje súhlas orgánu ochrany prírody; to neplatí, ak ide o činnosť vykonávanú správcom vodného toku v súlade s osobitným predpisom mimo chránených území alebo v súlade s dohodnutými zásadami starostlivosti o vodný tok“. Podľa § 2, ods 2, písm. g) sa za mokrad' považuje aj prírodná tečúca voda a prírodná stojatá voda vrátane vodného toku a vodnej plochy s rybníkmi a vodnými nádržami.

8.5 Invázne terestrické druhy

V zmysle § 3 ods. 2 zákona č. 150/2019 Z. z. o prevencii a manažmente introdukcie a šírenia inváznych nepôvodných druhov a o zmene a doplnení niektorých zákonov³⁸⁶, vlastník alebo správca pozemku sú povinní za podmienok a spôsobom, ktoré ustanoví ministerstvo vykonávacím predpisom, odstraňovať zo svojho pozemku invázne nepôvodné druhy uvedené v národnom zozname alebo v zozname Európskej únie a starať sa o pozemok tak, aby sa zamedzilo ich šíreniu; ak je pozemok v užívaní inej osoby, ako je vlastník alebo správca pozemku, tieto povinnosti má užívateľ pozemku.

Podrobnosti o podmienkach a spôsoboch odstraňovania inváznych druhov sú uvedené vo Vyhláske MŽP SR č. 450/2019 Z. z.³⁸⁷

Na základe hodnotenia inváznych druhov (Bubíková v Baláži a kol. 2019)³⁸⁸ a informácií od Štátnej ochrany prírody Slovenskej republiky sa pre 3. plánovací cyklus navrhujú opatrenia pre tri taxóny inváznych terestrických rastlín (*Reynoutria* sp., *Impatiens glandulifera* a *Heracleum mantegazzianum*). Chemické postupy sa neodporúčajú vzhľadom na blízkosť vodného prostredia, kde hrozí riziko zhoršenia kvality vody. Zoznam vodných útvarov, ktorých sa dané opatrenie týka, je uvedený v tabuľke *Prehľad vodných útvarov s výskytom inváznych terestrických rastlinných taxónov* kapitoly 4.1.5.1.

Zistené údaje o inváznych druhoch boli poskytnuté podľa § 5 zákona č.150/2019 Z.z. o prevencii a manažmente introdukcie a šírenia inváznych nepôvodných druhov a o zmene a doplnení niektorých zákonov do informačného systému, ktorý vedie ŠOP SR.

Podzemné vody

8.6 Kvalita podzemných vôd

8.6.1 Prístup k návrhu programu opatrení

Program opatrení zahŕňa na základe čl. 11 RSV „základné“ opatrenia, t. j. minimálne požiadavky, ktoré je potrebné splniť, a ktoré sú špecifikované v odseku 3 a patria k nim opatrenia potrebné na implementáciu právnych predpisov spoločenstva pre ochranu vôd, vrátane opatrení požadovaných právnymi predpismi uvedenými v čl. 10 a v časti A prílohy VI, opatrenia na splnenie požiadaviek čl. 7 RSV, vrátane opatrení na zabezpečenie kvality vody, aby sa znížila miera úpravy potrebnej pri výrobe pitnej vody a pod. Program opatrení zahŕňa i „doplnkové“ opatrenia, ktoré sú uvedené v časti B prílohy VI a patria k nim ďalšie legislatívne právomoci, ekonomické alebo fiškálne opatrenia, vzdelávacie projekty, výskumné, vývojové projekty a pod.

Cieľom návrhu opatrení v rámci 3. plánovacieho cyklu PMP je dosiahnutie environmentálnych cieľov RSV vrátane udržania i naďalej dobrého chemického stavu všetkých útvarov podzemných vôd (ÚPzV) vymedzených v SÚP Visly. Útvar podzemnej vody SK1001000P – Medzizrnové podzemné vody kvartérnych náplavov Dunajca a Popradu a ich prítokov bol vyhodnotený v riziku nedosiahnutia environmentálnych cieľov RSV do roku 2027.

Navrhované opatrenia majú charakter:

³⁸⁶ Zákon č. 150/2019 Z. z. o prevencii a manažmente introdukcie a šírenia inváznych nepôvodných druhov a o zmene a doplnení niektorých zákonov, dostupné z: <https://www.slov-lex.sk/pravne-predpisy/SK/ZZ/2019/150/>

³⁸⁷ Vyhláska Ministerstva životného prostredia č. 450/2019, ktorou sa ustanovujú podmienky a spôsoby odstraňovania inváznych nepôvodných druhov, dostupné z: <https://www.slov-lex.sk/pravne-predpisy/SK/ZZ/2019/450/>

³⁸⁸ Bubíková K. (2019) Hodnotenie inváznych druhov pre prípravu Vodného plánu, in: Baláži P. (2019) Zohľadnenie vyšších environmentálnych cieľov v súlade s požiadavkami Rámcovej smernice o vode, Výskumná správa, VÚVH.

- *preventívny* – realizácia týchto opatrení vyplýva najmä zo zákona č. 364/2004 Z. z. v znení neskorších predpisov (vodný zákon)³⁸⁹, smernice Rady 91/676/EHS³⁹⁰, smernice EP a Rady 2009/128/ES³⁹¹, smernice EP a Rady 2010/75/EÚ³⁹² a pod. Preventívne opatrenia sú zamerané na predchádzanie a obmedzovanie vstupu znečisťujúcich látok do podzemných vôd a znižovanie znečisťovania podzemných vôd. Opatrenia je potrebné aplikovať vo všetkých útvaroch podzemných vôd.
- *nápravný* – realizácia takýchto opatrení je viazaná na konkrétny typ kontaminácie a zdroj znečistenia v danom útvaru podzemnej vody (priemysel, poľnohospodárstvo, sídla a pod.). Významnú skupinu nápravných opatrení pre podzemné vody tvoria sanácie environmentálnych záťaží, ktoré vznikli pred účinnosťou zákona č. 359/2007 Z. z. o prevencii a náprave environmentálnych škôd a o zmene a doplnení niektorých zákonov³⁹³, ktoré sú rozdelené na:
 - sanačné opatrenia, ktoré sa zameriavajú na odstránenie znečistenia horninového prostredia a vody,
 - technické ochranné opatrenia na zabránenie šírenia znečistenia.
 Tieto opatrenia je potrebné prioritne aplikovať vo všetkých útvaroch podzemných vôd s vysokým rizikom šírenia sa kontaminácie do podzemných vôd (kontaminované územia).

Opatrenia boli navrhnuté podľa identifikovaných významných vodohospodárskych problémov, aktuálneho hodnotenia chemického stavu vodného útvaru, analýzy rizika a na základe analýzy vplyvov a dopadov, ktoré ovplyvňujú útvary podzemnej vody. Podrobné informácie k uvedenej problematike sú v správe (Kučerová et al. 2020)³⁹⁴. Návrh opatrení je rozdelený vo vzťahu k skupine znečisťujúcich látok do troch hlavných skupín významných pre podzemné vody – pre znečistenie dusíkatými, pesticídnymi a ostatnými nebezpečnými látkami. Všetky opatrenia sú navrhované na realizáciu v rámci 3. plánovacieho cyklu PMP, t. j. roky 2022 - 2027, pričom mnohé opatrenia sa realizujú priebežne od 1. PMP (MŽP SR 2009)³⁹⁵, resp. 2. PMP (MŽP SR 2015)³⁹⁶.

8.6.1.1 Znečistenie podzemných vôd dusíkatými látkami

³⁸⁹ Zákon z 13. mája 2004 o vodách a o zmene zákona Slovenskej národnej rady č. 372/1990 Zb. o priestupkoch v znení neskorších predpisov (vodný zákon), Z. z. č. 364/2004, 24.6.2004, s. 1-106. Dostupné z: <https://www.slov-lex.sk/pravne-predpisy/SK/ZZ/2004/364/20200409>

³⁹⁰ Smernica Rady 91/676/EHS z 12. decembra 1991 o ochrane vôd pred znečistením dusičnanmi z poľnohospodárskych zdrojov, Ú. v. L 375/1, 31.12.1991, s. 68-77. Dostupné z: <https://eur-lex.europa.eu/legal-content/SK/TXT/?uri=CELEX%3A31991L0676>

³⁹¹ Smernica Európskeho parlamentu a Rady 2009/128/ES z 21. októbra 2009, ktorou sa ustanovuje rámec pre činnosť Spoločenstva na dosiahnutie trvalo udržateľného používania pesticídov, Ú. v. L 309, 24. 11. 2009, s. 71-86. Dostupné z: <https://eur-lex.europa.eu/legal-content/SK/ALL/?uri=CELEX%3A32009L0128>

³⁹² Smernica Európskeho parlamentu a Rady 2010/75/EÚ z 24. novembra 2010 o priemyselných emisiách (integrovaná prevencia a kontrola znečisťovania životného prostredia), Ú. v. L 334, 17.12.2010, s. 17-119. Dostupné z: <https://eur-lex.europa.eu/legal-content/SK/TXT/?uri=CELEX%3A32010L0075>

³⁹³ Zákon z 21. júna 2007 o prevencii a náprave environmentálnych škôd a o zmene a doplnení niektorých zákonov, Z. z. č. 359/2007, 3.8.2007, s. 1-33. Dostupné z: <https://www.slov-lex.sk/pravne-predpisy/SK/ZZ/2007/359/20191227>

³⁹⁴ Kučerová, K., V. Chudoba, M. Bubeníková, A. Patschová, B. Hamar Zsideková, 2020. *Hodnotenie významných vplyvov ľudskej činnosti a dopadov na chemický stav podzemných vôd. Identifikácia významných vplyvov a dopadov na kvartérne a predkvartérne útvary podzemných vôd. Návrh výnimiek a opatrení na dosiahnutie dobrého chemického stavu.* Správa k úlohe č. 10063, Bratislava: Výskumný ústav vodného hospodárstva. Dostupné z: <http://www.vuvh.sk/rsv2/default.aspx?pn=PDM>

³⁹⁵ Ministerstvo životného prostredia Slovenskej Republiky, 2009. *Vodný plán Slovenska, Plán manažmentu správneho územia povodia Dunaja, Plán manažmentu správneho územia povodia Visly.* Ministerstvo životného prostredia Slovenskej Republiky. Dostupné z: <https://www.minzp.sk/voda/koncepcne-aplanovacie-dokumenty/vodny-plan-slovenska-2009.html>

³⁹⁶ Ministerstvo životného prostredia Slovenskej Republiky, 2015. *Vodný plán Slovenska, Plán manažmentu správneho územia povodia Dunaja, Plán manažmentu správneho územia povodia Visly, Aktualizácia.* Ministerstvo životného prostredia Slovenskej Republiky. Dostupné z: <https://www.minzp.sk/voda/koncepcne-aplanovacie-dokumenty/vodny-plan-slovenska-aktualizacia-2015.html>

Hlavnými zdrojmi kontaminácie sú difúzne zdroje znečistenia najmä z poľnohospodárskej rastlinnej výroby (aplikácia hnojív) a neodkanalizované obyvateľstvo. K bodovým zdrojom znečistenia patrí poľnohospodárska živočíšna výroba (najmä farmy), nedostatočné čistenie komunálnych odpadových vôd na ČOV, ktoré kontaminujú povrchové vody a v prípade hydraulikkej spojitosti podzemných a povrchových vôd sa znečisťujúce látky môžu infiltrovať do podzemných vôd a bodové zdroje znečistenia (environmentálne záťaže a pod.). Navrhnuté opatrenia sa budú realizovať najmä v poľnohospodárstve, pre aglomerácie ako i pre chránené územia.

8.6.1.2 Znečistenie podzemných vôd pesticídnymi látkami

Významným zdrojom kontaminácie podzemných vôd pesticídnymi látkami je najmä difúzny prenos týchto látok pochádzajúci z poľnohospodárskej rastlinnej výroby v dôsledku používania prípravkov na ochranu rastlín (POR) a v menšej miere aj bodové zdroje znečistenia, ktorými sú staré skládky pesticídov, manipulačné plochy a pod. Navrhnuté opatrenia sa budú realizovať najmä v poľnohospodárstve ako i pre chránené územia.

8.6.1.3 Znečistenie podzemných vôd ostatnými nebezpečnými látkami

Znečistenie podzemných vôd ostatnými nebezpečnými látkami je spôsobené predovšetkým v dôsledku bodových zdrojov znečistenia. Najvýznamnejšími bodovými zdrojmi znečistenia sú environmentálne záťaže (EZ) evidované v Informačnom systéme environmentálnych záťaží (IS EZ) a rôzne prevádzky nakladajúce so znečisťujúcimi látkami (reálne zdroje znečistenia) s platným rozhodnutím predpisujúcim prevádzkové monitorovanie, výsledky ktorého sú nahlasované a evidované v databáze Integrovaného monitoringu zdrojov znečistenia (IMZZ). Významný problém predstavuje kontaminácia podzemných vôd prenikaním znečisťujúcich látok z rôznych druhov odpadov (banské diela, skládky), odpadových vôd, ale aj infiltrácia z útvarov povrchových vôd v prípade znečistených úsekov vodných tokov. Navrhnuté opatrenia sa budú realizovať najmä pre kontaminované územia a pre chránené územia.

8.6.2 Návrh opatrení na znižovanie znečistenia podzemných vôd

8.6.2.1 Návrh opatrení na znižovanie znečistenia podzemných vôd dusíkatými látkami

Zodpovedajúce kľúčové typy opatrení (KTM)³⁹⁷ pre znižovanie znečistenia podzemných vôd dusíkatými látkami sú uvedené v Tab. 8.3.

Tab. 8.3 - Typ a opis kľúčových typov opatrení relevantných pre znižovanie znečistenia podzemných vôd dusíkatými látkami.

Číslo KTM	Opis KTM	Významnosť KTM vo vzťahu k zníženiu kontaminácie
KTM1	Výstavba alebo modernizácia čistiarní odpadových vôd	1 – zásadné (kľúčové)
KTM2	Zníženie znečistenia živinami z poľnohospodárstva	1 – zásadné (kľúčové)
KTM4	Sanácia kontaminovaných lokalít (historické znečistenie vrátane sedimentov, podzemných vôd, pôdy)	2 – významné
KTM12	Poradenské služby pre poľnohospodárstvo	3 – podporné
KTM14	Výskum, zlepšenie znalostnej základne zmiernujúce neistotu	3 – podporné
KTM21	Opatrenia na zabránenie alebo riadenie vstupu znečistenia z mestských oblastí, dopravy a vybudovanou infraštruktúrou	2 – významné
KTM99	Ostatné KTM: 01 – ekonomické	2 – významné
KTM99	Ostatné KTM: 02 – kontrolné	3 – podporné
KTM99	Ostatné KTM: 03 – vzdelávanie	3 – podporné

³⁹⁷ Kľúčový typ opatrenia je v súlade s usmernením na reportovanie RSV - WFD Reporting Guidance 2022, FINAL Draft V5.2, 1 October 2021. Dostupné z: https://cdr.eionet.europa.eu/help/WFD/WFD_715_2022/Guidance%20documents/DRAFT-WFD_Reporting_Guidance_2022.pdf

KTM – kľúčový typ opatrenia

Základné opatrenia

- *KTM2* „Zníženie znečistenia živinami z poľnohospodárstva“: Pokračovanie dodržiavania požiadaviek vyplývajúcich z implementácie smernice Rady 91/676/EHS o ochrane vôd pred znečistením dusičnanmi z poľnohospodárskych zdrojov (dusičnanová smernica)³⁹⁸, t. j. plnenie požiadaviek prílohy II (Kódex (kódexy) vhodných postupov v poľnohospodárstve) a prílohy III (Opatrenia, ktoré majú byť súčasťou akčných programov uvedených v čl. 5). Smernica Rady 91/676/EHS vyžaduje plnenie úloh Programu hospodárenia vo vyhlásených zraniteľných oblastiach (akčného programu), v ktorom sú pravidlá týkajúce sa obdobia zákazu aplikácie určitých typov hnojív na pôdu, minimálna požadovaná kapacita na skladovanie maštalného hnoja, limit pre množstvo dusíka v maštalnom hnojive aplikovaného každoročne na pôdu (170 kg.ha⁻¹) a pod. Akčný program je v SR ustanovený v zákone č. 136/2000 Z. z. o hnojivách v znení neskorších predpisov³⁹⁹ v § 10b (Skladovanie hospodárskych hnojív v zraniteľných oblastiach) a § 10c (Používanie dusíkatých hnojivých látok v zraniteľných oblastiach), ktoré sú podrobne uvedené v kapitole 8.2 na riešenie znečistenia povrchových vôd živinami. Vybrané ustanovenia zákona č. 136/2000 Z. z.³⁹⁹ sú súčasťou požiadaviek krížového plnenia, ktorých dodržiavanie je podmienkou vyplácania priamych platieb v rámci Programu rozvoja vidieka (PRV) SR na roky 2014 - 2020, ktoré sú uvedené v prílohe č. 2 (Pravidlá krížového plnenia pre oblasť – Životné prostredie, zmeny klímy, dobré poľnohospodárske podmienky pôdy) k nariadeniu vlády SR č. 342/2014 Z. z., ktorým sa ustanovujú pravidlá poskytovania podpory v poľnohospodárstve v súvislosti so schémami oddelených priamych platieb v znení neskorších predpisov⁴⁰⁰. Počet zraniteľných oblastí vrátane plochy, v ktorých sa uplatňujú opatrenia pre smernicu Rady 91/676/EHS³⁹⁸ v príslušných útvaroch podzemných vôd dokumentuje *KTM4* „Sanácia kontaminovaných lokalít (historické znečistenie vrátane sedimentov, podzemných vôd, pôdy)“: Realizácia opatrení navrhnutých v časti 8.6.2.3 pre znižovanie znečistenia podzemných vôd z bodových zdrojov znečistenia, t. j. environmentálnych záťaží a iných zdrojov znečistenia.
- Tab. 8.4.
- *KTM1* „Výstavba alebo modernizácia čistiarní odpadových vôd“, *KTM21* „Opatrenia na zabránenie alebo riadenie vstupu znečistenia z mestských oblastí, dopravy a vybudovanou infraštruktúrou“: Pokračovanie v plnení požiadaviek vyplývajúcich z implementácie smernice Rady 91/271/EHS o čistení komunálnych odpadových vôd⁴⁰¹, t. j. pokračovanie vo výstavbe a modernizácii komunálnych ČOV a verejných stokových sietí v súlade s Plánom rozvoja verejných vodovodov a verejných kanalizácií pre územie SR⁴⁰². Podrobnejšie je problematika uvedená v kapitole 8.1.2 (Návrh opatrení na znižovanie organického znečistenia v povrchových vodách). Menovitý zoznam opatrení pre aglomerácie nad 2000 EO vyplývajúci z povinnosti plnenia podmienok Zmluvy o pristúpení SR k EÚ o plnení implementácie smernice Rady 91/271/EHS⁴⁰¹ je rozdelený do opatrení pre stokovú sieť (Príloha 8.1a) a opatrení pre čistenie komunálnych odpadových vôd. Opatrenia vyplývajú z posudzovania súladu s požiadavkami čl. 3, čl. 4 a čl. 5 smernice Rady 91/271/EHS⁴⁰¹ v zmysle údajov, ktoré boli reportované cez

³⁹⁸ Smernica Rady 91/676/EHS z 12. decembra 1991 o ochrane vôd pred znečistením dusičnanmi z poľnohospodárskych zdrojov, Ú. v. L 375/1, 31.12.1991, s. 68-77. Dostupné z: <https://eur-lex.europa.eu/legal-content/SK/TXT/?uri=CELEX%3A31991L0676>

³⁹⁹ Zákon zo 17. marca 2000 o hnojivách, Z. z. č. 136/2000, 17.3.2000, s. 1-32. Dostupné z: <https://www.slov-lex.sk/pravne-predpisy/SK/ZZ/2000/136/20190101>

⁴⁰⁰ Nariadenie vlády Slovenskej republiky z 20. novembra 2014, ktorým sa ustanovujú pravidlá poskytovania podpory v poľnohospodárstve v súvislosti so schémami oddelených priamych platieb, Z. z. č. 342/2014, 10.12.2014, s. 1-38. Dostupné z: <https://www.slov-lex.sk/pravne-predpisy/SK/ZZ/2014/342/20190101>

⁴⁰¹ Smernica Rady 91/271/EHS z 21. mája 1991 o čistení komunálnych odpadových vôd, Ú. v. ES L 135, 30.5.1991, s. 1-16. Dostupné z: <https://eur-lex.europa.eu/legal-content/SK/TXT/PDF/?uri=CELEX:01991L0271-20081211&from=IT>

⁴⁰² Dostupné z: <https://www.enviroportal.sk/sk/cia/detail/plan-rozvoja-verejnych-vodovodov-verejnych-kanalizacii-pre-uzemie-sr-n>

systém Eionet⁴⁰³ za referenčný rok 2018. Navrhnuté opatrenia pre stokovú sieť na dosiahnutie súladu s čl. 3 smernice Rady 91/271/EHS⁴⁰¹ pre 2 aglomerácie (Huncovce - budovanie stokovej siete a Kežmarok – uzavretie nečisteného výustu) sú uvedené v KTM4 „Sanácia kontaminovaných lokalít (historické znečistenie vrátane sedimentov, podzemných vôd, pôdy)“: Realizácia opatrení navrhnutých v časti 8.6.2.3 pre znižovanie znečistenia podzemných vôd z bodových zdrojov znečistenia, t. j. environmentálnych záťaží a iných zdrojov znečistenia.

- Tab. 8.4.
- KTM4 „Sanácia kontaminovaných lokalít (historické znečistenie vrátane sedimentov, podzemných vôd, pôdy)“: Realizácia opatrení navrhnutých v časti 8.6.2.3 pre znižovanie znečistenia podzemných vôd z bodových zdrojov znečistenia, t. j. environmentálnych záťaží a iných zdrojov znečistenia.

Tab. 8.4 - Počet a druh opatrení v útvaroch podzemných vôd.

Kód útvaru podzemnej vody	Opatrenia pre zraniteľné oblasti (implementácia smernice 91/676/EHS)			Opatrenia pre stokovú sieť na dosiahnutie súladu s čl. 3 smernice 91/271/EHS [Počet aglomerácií]
	Počet	Plocha [km ²]	Podiel [%]	
SK1001000P	2	37,3	8,9	2
SK2004700F	2	53,5	3,1	1

Čiernou farbou textu je označený útvar podzemnej vody klasifikovaný v dobrom chemickom stave.

Žltou farbou je označený útvar podzemnej vody klasifikovaný v riziku nedosiahnutia environmentálnych cieľov RSV do roku 2027.

Doplňkové opatrenia

- Realizácia opatrení uvedených v rámci Programu rozvoja vidieka SR 2014 - 2020^{404, 405}, kde s ochranou vôd súvisí viacero opatrení, ku ktorým sú priradené príslušné KTM ako dokumentuje Tab. 8.5.
- KTM2 „Zníženie znečistenia živinami z poľnohospodárstva“: Uplatňovanie kódexu správnej poľnohospodárskej praxe - Ochrana vodných zdrojov⁴⁰⁶, ktorého dodržiavanie je na dobrovoľnej báze.
- KTM2 „Zníženie znečistenia živinami z poľnohospodárstva“: Zavádzanie nových technológií v oblasti hnojív a hnojenia, tzv. precízne poľnohospodárstvo, ktorého cieľom je dosiahnuť čo najlepšie úrody poľnohospodárskych plodín, pritom čo najmenej zaťažiť životné prostredie a zároveň vziať do úvahy premenlivé vlastnosti porastu a pôdy (elektronicky riadiace zariadenia na presné dávkovanie a distribúciu hnojív podporované inteligentným softvérom).
- KTM1 „Výstavba alebo modernizácia čistiarní odpadových vôd“, KTM21 „Opatrenia na zabránenie alebo riadenie vstupu znečistenia z mestských oblastí, dopravy a vybudovanou infraštruktúrou“: Realizácia opatrení z Plánu rozvoja verejných vodovodov a verejných kanalizácií pre územie SR⁴⁰⁷ ako už bolo uvedené v základných opatreniach.
- KTM99-01 „Ostatné KTM – ekonomické“: Ekonomické alebo fiškálne nástroje (podpora environmentálnych riešení, pokuty).

⁴⁰³ Dostupné z: <https://www.eionet.europa.eu/reportnet>

⁴⁰⁴ Dostupné z: <https://www.partnerskadohoda.gov.sk/program-rozvoja-vidieka/>

⁴⁰⁵ Rada a Európsky parlament dosiahli 30. júna 2020 spoločnú dohodu o tom, že sa európskym poľnohospodárom bude naďalej poskytovať podpora v rámci súčasného právneho rámca do konca roku 2022, keď nadobudne účinnosť nová Spoločná poľnohospodárska politika (SPP). Predpokladá sa, že väčšina súčasných opatrení bude zachovaná aj v budúcom programovacom období. Dostupné z: <https://www.consilium.europa.eu/sk/press/press-releases/2020/06/30/extension-of-current-cap-rules-until-the-end-of-2022-informal-deal-on-transitional-regulation/>

⁴⁰⁶ Dostupné z: https://www.vupop.sk/dokumenty/rozne_kodex_ochrana_vod.pdf

⁴⁰⁷ Dostupné z: <https://www.enviroportal.sk/sk/eia/detail/plan-rozvoja-verejnych-vodovodov-verejnych-kanalizacii-pre-uzemie-sr-n>

- *KTM99-02 „Ostatné KTM – kontrolné“*: Nastaviť efektívny kontrolný mechanizmus nakladania so splaškovými odpadovými vodami akumulovanými v žumpách a pre dohľad nad kvalitou vôd vypúšťaných z domových čistiarní odpadových vôd.
- *KTM99-02 „Ostatné KTM – kontrolné“*: Posilnenie kontrolných činností Ústredného kontrolného a skúšobného ústavu poľnohospodárskeho v Bratislave (ÚKSÚP) a Slovenskej inšpekcie životného prostredia (SÍŽP) (zvýšenie počtu kontrolovaných subjektov).
- *KTM14 „Výskum, zlepšenie znalostnej základne zmiernujúce neistotu“*: Podpora výskumných projektov pre oblasť technológií a najvhodnejších postupov (napr. pre suché obdobia, extrémne javy a pod.).
- *KTM14 „Výskum, zlepšenie znalostnej základne zmiernujúce neistotu“*: Podpora účelového monitorovania na získanie informácií o kontaminácii podzemných vôd a zdrojoch znečistenia aj pre účely sledovania účinnosti navrhovaných opatrení.

Tab. 8.5 - Pridelenie kľúčových typov opatrení k relevantným opatreniam v rámci Programu rozvoja vidieka SR (2014 - 2020).

Číslo KTM	Opatrenie podľa Programu rozvoja vidieka SR (2014 - 2020)		
	Kód	Názov (čl.ª)	Opis
KTM99-03	M01	Prenos znalostí a informačné aktivity (čl. 14)	Vzdelávanie a informačné aktivity so zameraním na znižovanie znečistenia jednotlivých zložiek životného prostredia - ovzdušie, voda, pôda, klíma ako aj biodiverzity; vzdelávanie v oblasti hospodárenia s vodou na poľnohospodárskej pôde - protierózne a protipovodňové opatrenia.
KTM12	M02	Poradenské služby, služby pomoci pri riadení poľnohospodárskych podnikov a výpomoci pre poľnohosp. podniky (čl. 15)	Poskytovanie poradenstva, vzdelávanie poradcov.
KTM2 KTM3	M04	Investície do hmotného majetku (čl. 17)	Zníženie záťaže na životné prostredie vrátane technológií na znižovanie emisií skleníkových plynov, výstavba, rekonštrukcia a modernizácia zariadení na skladovanie hospodárskych hnojív (hnojísk, uskladňovacích nádrží alebo žump), výstavba, rekonštrukcia a modernizácia objektov (na uskladnenie prípravkov na ochranu rastlín a plodín, na uskladnenie a ošetrovanie manipulačnej techniky), zavádzanie nových aplikačných zariadení na ochranu rastlín chemickými prostriedkami s cieľom znižovať zaťaženie prostredia chemickými látkami.
KTM2 KTM3	M05	Obnova potenciálu poľnohosp. výroby zničeného prírodnými pohromami a katastrofickými udalosťami a zavedenie vhodných preventívnych opatrení (čl. 18)	Rekonštrukcia, modernizácia, oprava a dostavba odvodňovacích systémov, kanálov s regulovaným odtokom a čerpacích staníc a ich zariadení, ktoré sú v súlade s relevantnými plánmi manažmentu povodia.
KTM1 KTM21	M07	Základné služby a obnova dedín vo vidieckych oblastiach (čl. 20)	Výstavba, rekonštrukcia, modernizácia, dostavba kanalizácie, vodovodu, alebo čistiarne odpadových vôd.
KTM2 KTM3	M08	Investície do rozvoja lesných oblastí a zlepšenie životaschopnosti lesov (čl. 21 - 26)	Podpora preventívnych protipovodňových a protipožiarnych opatrení za účelom zlepšenia vodného hospodárstva v lese.
KTM2 KTM3 KTM13	M10	Agroenvironmentálno-klimatické opatrenie (čl. 28)	Integrovaná produkcia v ovocinárstve, zeleninárstve a vinohradníctve, ochrana proti erózii pôdy, ochrana biotopov poloprírodných a prírodných trávnych porastov, multifunkčné okraje polí (biopásy na ornej pôde), ochrana vodných zdrojov.
KTM2 KTM3	M11	Ekologické poľnohospodárstvo (čl. 29)	Podpora poľnohospodárskej výroby (aplikácia hnojív a používanie prípravkov na ochranu rastlín povolených v ekologickej poľnohospodárskej výrobe, výber vhodných

Číslo KTM	Opatrenie podľa Programu rozvoja vidieka SR (2014 - 2020)		
	Kód	Názov (čl. ^a)	Opis
			druhov rastlín a dodržiavanie viacdruhových osevných postupov).
KTM2 KTM3 KTM22	M12	Platby v rámci sústavy Natura 2000 a podľa RSV (čl. 30)	Riadená poľnohospodárska a lesnícka činnosť na územiach NATURA 2000.

^a – príslušný článok nariadenia EP a Rady (EÚ) č. 1305/2013 o podpore rozvoja vidieka prostredníctvom Európskeho poľnohospodárskeho fondu pre rozvoj vidieka (EPFRV) a o zrušení nariadenia Rady (ES) č. 1698/2005⁴⁰⁸.

KTM – kľúčový typ opatrenia

8.6.2.2 Návrh opatrení na znižovanie znečistenia podzemných vôd pesticídnymi látkami

Zodpovedajúce kľúčové typy opatrení (KTM) pre znižovanie znečistenia podzemných vôd pesticídnymi látkami sú uvedené v Tab. 8.6.

Tab. 8.6 - Typ a opis kľúčových typov opatrení relevantných pre znižovanie znečistenia podzemných vôd pesticídnymi látkami.

Číslo KTM	Opis KTM	Významnosť KTM vo vzťahu k zníženiu kontaminácie
KTM3	Zníženie znečistenia pesticídmami z poľnohospodárstva	1 – zásadné (kľúčové)
KTM12	Poradenské služby pre poľnohospodárstvo	3 – podporné
KTM13	Opatrenia na ochranu pitnej vody (napr. zavedenie ochranných pásiem, nárazníkových pásiem, atď.)	2 – významné
KTM14	Výskum, zlepšenie znalostnej základne zmiernujúce neistotu	3 – podporné
KTM18	Opatrenia na prevenciu alebo riadenie nepriaznivých účinkov invazívnych cudzích druhov a zavlečených chorôb	3 – podporné
KTM22	Opatrenia na zabránenie alebo riadenie vstupu znečistenia z lesníctva	1 – zásadné (kľúčové)
KTM99	Ostatné KTM: 01 – ekonomické	2 – významné
KTM99	Ostatné KTM: 02 – kontrolné	3 – podporné
KTM99	Ostatné KTM: 03 – vzdelávanie	3 – podporné

KTM – kľúčový typ opatrenia

Základné opatrenia

- *KTM3* „Zníženie znečistenia pesticídmami z poľnohospodárstva“: Na zníženie rezíduí pesticídnych látok v podzemných vodách sa odporúča pokračovať v plnení požiadaviek vyplývajúcich z implementácie smernice EP a Rady 2009/128/ES, ktorou sa ustanovuje rámec pre činnosť Spoločenstva na dosiahnutie trvalo udržateľného používania pesticídov⁴⁰⁹, ktorá bola transponovaná v podmienkach SR do vykonávacích predpisov a schváleného národného akčného programu (NAP) na dosiahnutie trvalo udržateľného používania pesticídov (MPRV SR 23. 11. 2012) a jeho aktualizácie⁴¹⁰.
- *KTM3* „Zníženie znečistenia pesticídmami z poľnohospodárstva“: Pokračovať v uplatňovaní opatrení v súvislosti s uvádzaním prípravkov na ochranu rastlín na trh v zmysle nariadenia EP a Rady (ES) č. 1107/2009 o uvádzaní prípravkov na ochranu rastlín na trh a o zrušení smerníc

⁴⁰⁸ Nariadenie Európskeho parlamentu a Rady (EÚ) č. 1305/2013 zo 17. decembra 2013 o podpore rozvoja vidieka prostredníctvom Európskeho poľnohospodárskeho fondu pre rozvoj vidieka (EPFRV) a o zrušení nariadenia Rady (ES) č. 1698/2005, Ú. v. L 347, 20. 12. 2013, s. 487-548. Dostupné z: <https://eur-lex.europa.eu/legal-content/SK/TXT/?uri=celex%3A32013R1305>

⁴⁰⁹ Smernica Európskeho parlamentu a Rady 2009/128/ES z 21. októbra 2009, ktorou sa ustanovuje rámec pre činnosť Spoločenstva na dosiahnutie trvalo udržateľného používania pesticídov, Ú. v. L 309, 24. 11. 2009, s. 71-86. Dostupné z: <https://eur-lex.europa.eu/legal-content/SK/ALL/?uri=CELEX%3A32009L0128>

⁴¹⁰ Dostupné z: <https://www.mpsr.sk/nap-rev-2/1268-40-1268-16379/>

Rady 79/117/EHS a 91/414/EHS⁴¹¹ – transponované v SR do zákona č. 405/2011 Z. z. o rastlinolekárskej starostlivosti a o zmene zákona NR SR č. 145/1995 Z. z. o správnych poplatkoch v znení neskorších predpisov⁴¹² a s ním súvisiacich vykonávajúcich predpisov. Dodržiavanie ustanovení tohto zákona v tejto oblasti je súčasťou požiadaviek krížového plnenia, ktorých dodržiavanie je podmienkou vyplácania priamych platieb v rámci Programu rozvoja vidieka SR na roky 2014 - 2020, ktoré sú uvedené v prílohe č. 2 (Pravidlá krížového plnenia pre oblasť – Životné prostredie, zmeny klímy, dobré poľnohospodárske podmienky pôdy) k nariadeniu vlády SR č. 342/2014 Z. z. v znení neskorších predpisov⁴¹³. Autorizované prípravky na ochranu rastlín sú každoročne publikované vo vestníku MP SR.

Doplnkové opatrenia

- Realizácia opatrení uvedených v rámci Programu rozvoja vidieka SR 2014 - 2020^{414,415}, kde s ochranou vôd súvisí viacero opatrení, ku ktorým sú priradené príslušné KTM ako dokumentuje Tab. 8.5.
- *KTM3 „Zníženie znečistenia pesticídmi z poľnohospodárstva“*: Zavádzanie nových technológií v aplikácii pesticídov v prípravkoch na ochranu rastlín (POR), tzv. precízne poľnohospodárstvo, ktorého cieľom je dosiahnuť čo najlepšie úrody poľnohospodárskych plodín a zlepšiť odolnosť rastlín voči chorobám a škodcom, pritom čo najmenej zaťažiť životné prostredie a zároveň vziať do úvahy premenlivé vlastnosti porastu a pôdy (elektronicky riadiace zariadenia na presné dávkovanie a distribúciu POR podporované inteligentným softvérom, napr. používanie dronov a využitie ortofotomáp a digitálnych modelov terénu).
- Realizácia opatrení, ku ktorým sú priradené príslušné KTM, pre jednotlivé ciele uvedené v Národnom akčnom pláne na dosiahnutie udržateľného používania prípravkov na ochranu rastlín⁴¹⁶ (Tab. 8.7).
- *KTM14 „Výskum, zlepšenie znalostnej základne zmiernujúce neistotu“*: Zahnúť do účelového monitorovania účinné látky, resp. prípravky na ochranu rastlín s vysokým rizikom pre podzemné a povrchové vody, na ktorom sa budú finančne podieľať držitelia autorizácií prípravkov a držitelia povolení na paralelný obchod na ochranu rastlín s obsahom uvedených účinných látok.
- *KTM99-01 „Ostatné KTM – ekonomické“*: Ekonomické alebo fiškálne nástroje (podpora ekologického poľnohospodárstva, pokuty).
- *KTM14 „Výskum, zlepšenie znalostnej základne zmiernujúce neistotu“*: Výskum a vývoj nových ekologicky optimálnych postupov pre sektor poľnohospodárstva a lesníctva v rozdielnych geografických a klimatických podmienkach SR.
- *KTM14 „Výskum, zlepšenie znalostnej základne zmiernujúce neistotu“*: Podpora výskumných projektov v oblasti aplikačných zariadení a zavádzaní nových postupov.
- *KTM14 „Výskum, zlepšenie znalostnej základne zmiernujúce neistotu“*: Podpora účelového monitorovania na získanie informácií o kontaminácii podzemných vôd a zdrojoch znečistenia

⁴¹¹ Nariadenie Európskeho parlamentu a Rady (ES) č. 1107/2009 z 21. októbra 2009 o uvádzaní prípravkov na ochranu rastlín na trh a o zrušení smerníc Rady 79/117/EHS a 91/414/EHS, Ú. v. L 309, 24. 11. 2009, s. 1-50. Dostupné z: <https://eur-lex.europa.eu/legal-content/EN/TXT/?qid=1582401881780&uri=CELEX:32009R1107>

⁴¹² Zákon z 21. októbra 2011 o rastlinolekárskej starostlivosti a o zmene zákona Národnej rady Slovenskej republiky č. 145/1995 Z. z. o správnych poplatkoch v znení neskorších predpisov, Z. z. č. 405/2011, 21.10.2011, s. 1-39. Dostupné z: <https://www.slov-lex.sk/pravne-predpisy/SK/ZZ/2011/405/20180901>

⁴¹³ Nariadenie vlády Slovenskej republiky z 20. novembra 2014, ktorým sa ustanovujú pravidlá poskytovania podpory v poľnohospodárstve v súvislosti so schémami oddelených priamych platieb, Z. z. č. 342/2014, 10.12.2014, s. 1-38. Dostupné z: <https://www.slov-lex.sk/pravne-predpisy/SK/ZZ/2014/342/20190101>

⁴¹⁴ Dostupné z: <https://www.partnerskadohoda.gov.sk/program-rozvoja-vidieka/>

⁴¹⁵ Rada a Európsky parlament dosiahli 30. júna 2020 spoločnú dohodu o tom, že sa európskym poľnohospodárom bude naďalej poskytovať podpora v rámci súčasného právneho rámca do konca roku 2022, keď nadobudne účinnosť nová spoločná poľnohospodárska politika (SPP). Predpokladá sa, že väčšina súčasných opatrení bude zachovaná aj v budúcom programovacom období. Dostupné z: <https://www.consilium.europa.eu/sk/press/press-releases/2020/06/30/extension-of-current-cap-rules-until-the-end-of-2022-informal-deal-on-transitional-regulation/>

⁴¹⁶ Dostupné z: <https://www.mpsr.sk/nap-rev-2/1268-40-1268-16379/>

vrátane monitorovania pitných vôd a aktualizovania zoznamu pesticídov k metodickému postupu ÚVZ SR „Odporúčaný postup pri zisťovaní a hodnotení pesticídov a ich metabolitov v pitnej vode a v jej zdrojoch“⁴¹⁷.

Tab. 8.7 - Pridelenie KTM k navrhnutým opatreniam podľa jednotlivých cieľov v rámci Národného akčného plánu na dosiahnutie udržateľného používania prípravkov na ochranu rastlín 2021 - 2025⁴¹⁶.

Typ KTM	Popis cieľa pre skupinu opatrení podľa NAP na dosiahnutie udržateľného používania prípravkov na ochranu rastlín
KTM3	Zvýšenie spektra autorizovaných účinných látok najmä látok s nízkym rizikom alebo potenciálne nízkorizikových látok, bioagens (minimálne 5 účinných látok (bioagens)/rok).
KTM3	Zníženie spotreby prípravkov s obsahom účinných látok, ktoré sú CfS o 15 %.
KTM99-02	Zefektívnenie výkonu úradných kontrol so zameraním na kontrolu pri používaní prípravkov na ochranu rastlín s medzročným nárastom kontrol o 15 %.
KTM99-02 KTM99-03	Posilnenie medzinštitucionálnej spolupráce v oblasti výkonu kontrol.
KTM3 KTM99-03	Zníženie rizika z používania prípravkov na ochranu rastlín v poľnohospodárskej oblasti, nepoľnohospodárskej oblasti a u neprofesionálnych používateľov.
KTM99-02 KTM99-03	Zvýšenie úrovne informovanosti o chronických intoxikáciách, bezpečnosti pri práci, bezpečnosti pre obyvateľov a náhodné osoby.
KTM3 KTM13 KTM14 KTM99-03	Zníženie výskytu rezíduí pesticídov v podzemných vodách a v zdrojoch pitných vôd.
KTM3	Eliminácia ilegálneho obchodovania a ilegálneho používania prípravkov na ochranu rastlín.
KTM12 KTM99-03	Zvyšovanie povedomia odbornej aj laickej verejnosti.
KTM12 KTM18 KTM99-03	Zvýšenie úrovne odborného vzdelávania.
KTM99-02 KTM99-03	Zvýšenie úrovne zberu prázdnych obalov.
KTM99-01	Zvýšenie recyklácie prázdnych obalov (o 3 % v roku 2021, 10 % v roku 2022, 15 % v roku 2023, 20 % v roku 2024, 30 % v roku 2025).
KTM3 KTM99-02	Zníženie rizika z používania prípravkov na ochranu rastlín podporou inovácií v oblasti aplikačných zariadení.
KTM3	Zníženie rizika z používania prípravkov na ochranu rastlín v oblasti leteckých aplikácií.
KTM12	Podpora implementácie IPM.
KTM14	Vyhodnocovanie progresu a sledovanie trendov.
KTM99-01	Zabezpečenie personálnych aj finančných zdrojov.

CfS – látka, ktorá sa má nahradiť, kandidát na substitúciu, IPM – Integrovaná ochrana proti škodlivým organizmom, KTM – kľúčový typ opatrenia, NAP – národný akčný program

8.6.2.3 Návrh opatrení na znižovanie znečistenia podzemných vôd ostatnými nebezpečnými látkami

Zodpovedajúce kľúčové typy opatrení (KTM) pre znižovanie znečistenia podzemných vôd ostatnými nebezpečnými látkami sú uvedené v Tab. 8.8.

⁴¹⁷ Dostupné z: https://www.uvzsr.sk/docs/info/pesticidy/Pesticidy_Pokyn.pdf

Tab. 8.8 - Typ a opis kľúčových typov opatrení relevantných pre znižovanie znečistenia podzemných vôd ostatnými nebezpečnými látkami.

Číslo KTM	Opis KTM	Významnosť KTM vo vzťahu k zníženiu kontaminácie
KTM1	Výstavba alebo modernizácia čistiarní odpadových vôd	1 – zásadné (kľúčové)
KTM4	Sanácia kontaminovaných lokalít (historické znečistenie vrátane sedimentov, podzemných vôd, pôdy)	1 – zásadné (kľúčové)
KTM13	Opatrenia na ochranu pitnej vody (napr. zavedenie ochranných pásiem, nárazníkových pásiem, atď.)	1 – zásadné (kľúčové)
KTM14	Výskum, zlepšenie znalostnej základne zmiernujúce neistotu	3 – podporné
KTM15	Opatrenie na postupné zastavenie emisií, vypúšťania a únikov prioritných nebezpečných látok alebo na znižovanie emisií, vypúšťania a únikov prioritných látok	1 – zásadné (kľúčové)
KTM16	Modernizácia alebo zlepšenia priemyselných čistiarní odpadových vôd	1 – zásadné (kľúčové)
KTM21	Opatrenia na zabránenie alebo riadenie vstupu znečistenia z mestských oblastí, dopravy a vybudovanou infraštruktúrou	2 – významné
KTM99	Ostatné KTM: 01 – ekonomické	2 – významné
KTM99	Ostatné KTM: 02 – kontrolné	3 – podporné
KTM99	Ostatné KTM: 03 – vzdelávanie	3 – podporné

KTM – kľúčový typ opatrenia

Základné opatrenia

- *KTM4* „Sanácia kontaminovaných lokalít (historické znečistenie vrátane sedimentov, podzemných vôd, pôdy)“: Pokračovať v sanácii environmentálnych záťaží (EZ) uvedených v registri environmentálnych záťaží (REZ – časť B) v IS EZ v súlade so Štátnym programom sanácie environmentálnych záťaží (ŠPS EZ) na obdobie 2022 - 2027⁴¹⁸ a prioritne sanovať EZ v útvaroch podzemných vôd klasifikovaných v riziku nedosiahnutia environmentálnych cieľov RSV. V Tab. 8.9 je uvedený prehľad sanácií environmentálnych záťaží z IS EZ v procese prípravy projektu.
- Pokračovať v opatreniach pre znižovanie znečistenia podzemných vôd znečisťujúcimi látkami pochádzajúcimi zo znečistených povrchových vôd, ktoré sú hydraulicky spojené s podzemnými vodami. Opatrenia sú uvedené v kapitole 8.1 pre organické znečistenie povrchových vôd a kapitole 8.3 pre znečistenie povrchových vôd prioritnými látkami a látkami relevantnými pre SR (priradenie KTM je v príslušných kapitolách).
- *KTM15* „Opatrenie na postupné zastavenie emisií, vypúšťania a únikov prioritných nebezpečných látok alebo na znižovanie emisií, vypúšťania a únikov prioritných látok“, *KTM16* „Modernizácia alebo zlepšenia priemyselných čistiarní odpadových vôd“: Pokračovať v opatreniach vo vzťahu k smernici EP a Rady 2010/75/EÚ o priemyselných emisiách (integrováná prevencia a kontrola znečisťovania životného prostredia - smernica IED)⁴¹⁹, transponovaná do zákona č. 39/2013 Z. z. o integrovanej prevencii a kontrole znečisťovania

⁴¹⁸ Štátny program sanácie environmentálnych záťaží 2022 - 2027 bude pripravený v roku 2021. Aktuálne sa sanácie environmentálnych záťaží realizujú v súlade s dokumentom: Ministerstvo životného prostredia Slovenskej republiky, Sekcia geológie a prírodných zdrojov, Slovenská agentúra životného prostredia, 2015. *Štátny program sanácie environmentálnych záťaží (2016 - 2021) (ŠPZ EZ)*. Ministerstvo životného prostredia Slovenskej republiky. Dostupné z: <https://www.enviroportal.sk/uploads/files/EZ/spsez20162021.pdf?>

⁴¹⁹ Smernica Európskeho parlamentu a Rady 2010/75/EÚ z 24. novembra 2010 o priemyselných emisiách (integrováná prevencia a kontrola znečisťovania životného prostredia), Ú. v. L 334, 17.12.2010, s. 17-119. Dostupné z: <https://eur-lex.europa.eu/legal-content/SK/TXT/?uri=CELEX%3A32010L0075>

životného prostredia a o zmene a doplnení niektorých zákonov⁴²⁰ a vyhlášky MŽP SR č. 11/2016 Z. z., ktorou sa vykonáva zákon č. 39/2013 Z. z.⁴²¹.

- *KTM15 „Opatrenie na postupné zastavenie emisií, vypúšťania a únikov prioritných nebezpečných látok alebo na znižovanie emisií, vypúšťania a únikov prioritných látok“*: Vydávať povolenia pre nakladanie so znečisťujúcimi látkami v zmysle zákona č. 364/2004 Z. z. v znení neskorších predpisov (vodný zákon)⁴²² vrátane prehodnotenia vydaných povolení ako i prehodnotenia poplatkov za vypúšťanie znečisťujúcich látok.
- *KTM13 „Opatrenia na ochranu pitnej vody (napr. zavedenie ochranných pásiem, nárazníkových pásiem, atď.)“*: Na zabezpečenie takej kvality vody, aby sa znížila miera úpravy potrebnej pri výrobe pitnej vody (požiadavka čl. 11.3d RSV) je potrebné dodržiavať ustanovenia § 36 zákona č. 364/2004 Z. z. v znení neskorších predpisov⁴²² o vypúšťaní odpadových vôd a osobitných vôd do povrchových vôd a prehodnotiť (zväčšiť) ochranné pásmo I. stupňa vodného zdroja.
- *KTM15 „Opatrenie na postupné zastavenie emisií, vypúšťania a únikov prioritných nebezpečných látok alebo na znižovanie emisií, vypúšťania a únikov prioritných látok“, KTM21 „Opatrenia na zabránenie alebo riadenie vstupu znečistenia z mestských oblastí, dopravy a vybudovanou infraštruktúrou“*: Dôsledne uplatňovanie opatrení v zmysle zákona č. 359/2007 Z. z.⁴²³. Účinnnejšie uplatňovanie princípu znečisťovateľ platí v súlade so zásadami trvalo udržateľného rozvoja vodných zdrojov a ich ochrany ako i prehodnotenia pokút za znečisťovanie, vypracovanie metodických usmernení a metodického postupu pre hodnotenie a kvantifikáciu environmentálnej škody. Medzi základné povinnosti zákona patrí vykonanie preventívnych a nápravných opatrení, ktoré prispievajú k zníženiu znečistenia podzemných vôd a jeho šíreniu sa v útvaroch podzemných vôd.

Doplňkové opatrenia

- *KTM14 „Výskum, zlepšenie znalostnej základne zmierňujúce neistotu“*: Pokračovať v prieskume a monitorovaní prioritných pravdepodobných environmentálnych záťaží (REZ – časť A) a prioritných environmentálnych záťaží (REZ – časť B) v súlade so Štátnym programom sanácie environmentálnych záťaží na obdobie 2022 - 2027⁴¹⁸. V Tab. 8.10 sú uvedené lokality EZ, na ktorých sa v súčasnosti realizuje prieskum a v Tab. 8.11 je uvedený počet monitorovaných EZ v útvaroch podzemných vôd.
- *KTM14 „Výskum, zlepšenie znalostnej základne zmierňujúce neistotu“*: Pokračovať vo vypracovávaní rizikových analýz kontaminovaných lokalít pre prioritné environmentálne záťažce vo vzájomnej koordinácii so Štátnym programom sanácie environmentálnych záťažce⁴¹⁸. Podrobná riziková analýza pre jednotlivé znečistené územia sa vykonáva v zmysle smernice MŽP SR č. 1/2015 – 7 na vypracovanie analýzy rizika znečisteného územia⁴²⁴ a je súčasťou každého projektu podrobného prieskumu environmentálnych záťažce a projektu realizácie sanácie znečistenej lokality.

⁴²⁰ Zákon z 31. januára 2013 o integrovanej prevencii a kontrole znečisťovania životného prostredia a o zmene a doplnení niektorých zákonov, Z. z. č. 39/2013, 28.2.2013, s. 1-51. Dostupné z: <https://www.slov-lex.sk/pravne-predpisy/SK/ZZ/2013/39/20200805>

⁴²¹ Vyhláška Ministerstva životného prostredia Slovenskej republiky z 26. novembra 2015, ktorou sa vykonáva zákon č. 39/2013 Z. z. o integrovanej prevencii a kontrole znečisťovania životného prostredia a o zmene a doplnení niektorých zákonov v znení neskorších predpisov, Z. z. č. 11/2016, 1.1.2016, s. 1-11. Dostupné z: <https://www.slov-lex.sk/pravne-predpisy/SK/ZZ/2016/11/20160101>

⁴²² Zákon z 13. mája 2004 o vodách a o zmene zákona Slovenskej národnej rady č. 372/1990 Zb. o priestupkoch v znení neskorších predpisov (vodný zákon), Z. z. č. 364/2004, 24.6.2004, s. 1-106. Dostupné z: <https://www.slov-lex.sk/pravne-predpisy/SK/ZZ/2004/364/20200409>

⁴²³ Zákon z 21. júna 2007 o prevencii a náprave environmentálnych škôd a o zmene a doplnení niektorých zákonov, Z. z. č. 359/2007, 3.8.2007, s. 1-33. Dostupné z: <https://www.slov-lex.sk/pravne-predpisy/SK/ZZ/2007/359/20191227>

⁴²⁴ Smernica Ministerstva životného prostredia Slovenskej republiky z 28. januára 2015 č. 1/2015 – 7 na vypracovanie analýzy rizika znečisteného územia, 3/2015 Vestník MŽP SR, s. 1-96. Dostupné z: https://www.minzp.sk/files/sekcia-geologie-prirodnýchzdrojov/ar_smernica_final.pdf

- *KTM14 „Výskum, zlepšenie znalostnej základne zmiernujúce neistotu“*: Viesť evidenciu a pravidelne aktualizovať informácie o EZ v IS EZ a pravidelne vyhodnocovať vplyv environmentálnych záťaží na kvalitu podzemných vôd.
- *KTM14 „Výskum, zlepšenie znalostnej základne zmiernujúce neistotu“*: Viesť evidenciu a pravidelne aktualizovať výsledky monitorovania znečistenia v podzemných vodách od prevádzkovateľov, ktorým bolo nariadené monitorovanie (v databáze IMZZ) a pravidelne vyhodnocovať vplyv zdrojov znečistenia na kvalitu podzemných vôd.
- *KTM1 „Výstavba alebo modernizácia čistiarní odpadových vôd“*; *KTM21 „Opatrenia na zabránenie alebo riadenie vstupu znečistenia z mestských oblastí, dopravy a vybudovanou infraštruktúrou“*: Podporovať zavádzanie nových a inovatívnych postupov čistenia priemyselných a komunálnych odpadových vôd v ČOV na elimináciu nebezpečných látok vrátane látok vzbudzujúcich obavy.
- *KTM13 „Opatrenia na ochranu pitnej vody (napr. zavedenie ochranných pásiem, nárazníkových pásiem, atď.)“*: Upraviť legislatívne predpisy týkajúce sa podmienok vymedzovania ochranných pásiem vodárenských zdrojov, ich evidencie, prehodnocovania a kontroly, ako aj premietnutie ochranných pásiem do územnoplánovacích dokumentácií vrátane podmienok a obmedzení z toho vyplývajúcich pre užívateľov a vlastníkov pozemkov v ochrannom pásme a upraviť úhrady za obmedzené užívanie.
- *KTM13 „Opatrenia na ochranu pitnej vody (napr. zavedenie ochranných pásiem, nárazníkových pásiem, atď.)“*: Aktualizovať vymedzenia pásiem ochrany vodárenských zdrojov (vrátane kvalitných zdrojov v súčasnosti dočasne nevyužívaných na vodárenské účely) a aktualizovať rozhodnutia aj mapy ochranných pásiem vodárenských zdrojov na úroveň katastrálnych máp, zapracovať aktualizované pásma do dokumentov využívaných na rozhodovanie vrátane ich vkladov do katastra nehnuteľností.
- *KTM99-01 „Ostatné KTM – ekonomické“*: Ekonomické alebo fiškálne nástroje (podpora zavádzania nových technológií a environmentálnych riešení, pokuty v prípade nedodržania základných opatrení).
- *KTM99-01 „Ostatné KTM – ekonomické“*: Predchádzanie vzniku čiernych skládok a finančná podpora nákladov na ich likvidáciu.
- *KTM99-02 „Ostatné KTM – kontrolné“*: Posilnenie kontrolných činností (personálne aj finančne) vrátane zvýšenia počtu kontrol.
- *KTM99-03 „Ostatné KTM – vzdelávanie“*: Systém pravidelných školení pre pracovníkov, ktorí nakladajú s nebezpečnými látkami.
- *KTM99-03 „Ostatné KTM – vzdelávanie“*: Vzdelávanie a školenie v oblasti ochrany vôd pre odbornú a laickú verejnosť (vrátane škôl).
- *KTM14 „Výskum, zlepšenie znalostnej základne zmiernujúce neistotu“*: Podpora výskumných projektov a monitorovania (vrátane inovatívnych postupov) na získanie informácií o kontaminácii podzemných vôd nebezpečnými látkami vrátane látok vzbudzujúcich obavy ako i zdrojoch znečistenia aj pre účely sledovania účinnosti navrhovaných opatrení.

Tab. 8.9 - Zoznam sanácií environmentálnych záťaží z IS EZ v procese prípravy projektu (zdroj: SAŽP, MŽP SR⁴²⁵).

Identifikátor	Názov lokality	REZ	Kvartérny ÚPzV	Predkvartérny ÚPzV	Potenciálny vplyv EZ na PzV
SK/EZ/KK/2003	Kežmarok - bývalé kasárne	B	SK1001000P	SK2004700F	veľmi vysoký
SK/EZ/SL/890	Stará Ľubovňa - skládka Skalka	B		SK2004700F	vysoký

Čiernou farbou textu je označený útvar podzemnej vody klasifikovaný v dobrom chemickom stave.

Žltou farbou je označený útvar podzemnej vody klasifikovaný v riziku nedosiahnutia environmentálnych cieľov RSV do roku 2027.

Farebne je zobrazený potenciálny vplyv environmentálnych záťaží na podzemnú vodu: **vysoký** a **veľmi vysoký**.

EZ – environmentálna záťaž, IS EZ – Informačný systém environmentálnych záťaží, PzV – podzemná voda, REZ – register environmentálnych záťaží, ÚPzV – útvar podzemnej vody

⁴²⁵ Dostupné z: <https://www.minzp.sk/geologia/projekty/>

Tab. 8.10 - Zoznam lokalít na realizáciu prieskumu environmentálnych záťaží (zdroj: SAŽP, MŽP SR⁴²⁵).

Identifikátor	Názov lokality	REZ	Kvartérny ÚPzV	Predkvartérny ÚPzV	Potenciálny vplyv EZ na PzV
SK/EZ/PP/705	Poprad - Tatragagónka	A + C	SK1001000P	SK2004700F	veľmi vysoký
SK/EZ/PP/2048	Poprad - Duklianske kasárne	A	SK1001000P	SK2004700F	veľmi vysoký

Čiernou farbou textu je označený útvar podzemnej vody klasifikovaný v dobrom chemickom stave.

Žltou farbou je označený útvar podzemnej vody klasifikovaný v riziku nedosiahnutia environmentálnych cieľov RSV do roku 2027.

Farebne je zobrazený potenciálny vplyv environmentálnych záťaží na podzemnú vodu: **veľmi vysoký**.

EZ – environmentálna záťaž, IS EZ – Informačný systém environmentálnych záťaží, PzV – podzemná voda, REZ – register environmentálnych záťaží, ÚPzV – útvar podzemnej vody

Tab. 8.11 - Počet monitorovaných environmentálnych záťaží z IS EZ v útvaroch podzemných vôd (zdroj: SAŽP).

Kód ÚPzV	Pravdepodobné EZ (časť A)	Potvrdené EZ (časť B)	Sanované EZ (časť C)	Spolu
SK1001000P	4	5	7	9
SK2004700F	5	7	8	12

Čiernou farbou textu je označený útvar podzemnej vody klasifikovaný v dobrom chemickom stave.

Žltou farbou je označený útvar podzemnej vody klasifikovaný v riziku nedosiahnutia environmentálnych cieľov RSV do roku 2027.

EZ – environmentálna záťaž, IS EZ – Informačný systém environmentálnych záťaží, ÚPzV – útvar podzemnej vody

8.7 Kvantita podzemných vôd

8.7.1 Prístup k návrhu opatrení

Kľúčovým antropogénnym vplyvom spôsobujúcim zhoršenie kvantitatívneho stavu útvarov podzemných vôd na Slovensku vo všeobecnosti je lokálne nadmerné využívanie podzemných vôd v útvare podzemnej vody. Z uvedeného dôvodu je potrebné buď znížiť/regulovať už existujúce odbery podzemných vôd a/alebo zabezpečiť prívod vody z iných zdrojov tak, aby sa jeho nepriaznivé environmentálne dopady znížili.

V SÚP Visly boli všetky útvary podzemných vôd klasifikované v dobrom kvantitatívnom stave. Dva vodné útvary boli klasifikované v riziku nedosiahnutia dobrého kvantitatívneho stavu do roku 2027.

Všetky opatrenia sú navrhované na realizáciu v rámci 3. plánovacieho cyklu PMP, t. j. roky 2022 - 2027, pričom mnohé opatrenia sa realizujú priebežne od 1. PMP (MŽP SR 2009)⁴²⁶, resp. 2. PMP (MŽP SR 2015)⁴²⁷.

8.7.2 Návrh opatrení

Zodpovedajúce kľúčové typy opatrení (KTM)⁴²⁸ pre dosiahnutie environmentálneho cieľa RSV sú uvedené v Tab. 8.12.

⁴²⁶ Ministerstvo životného prostredia Slovenskej Republiky, 2009. *Vodný plán Slovenska, Plán manažmentu správneho územia povodia Dunaja, Plán manažmentu správneho územia povodia Visly*. Ministerstvo životného prostredia Slovenskej Republiky. Dostupné z: <https://www.minzp.sk/voda/koncepcne-aplanovacie-dokumenty/vodny-plan-slovenska-2009.html>

⁴²⁷ Ministerstvo životného prostredia Slovenskej Republiky, 2015. *Vodný plán Slovenska, Plán manažmentu správneho územia povodia Dunaja, Plán manažmentu správneho územia povodia Visly, Aktualizácia*. Ministerstvo životného prostredia Slovenskej Republiky. Dostupné z: <https://www.minzp.sk/voda/koncepcne-aplanovacie-dokumenty/vodny-plan-slovenska-aktualizacia-2015.html>

⁴²⁸ Kľúčový typ opatrenia je v súlade s usmernením na reportovanie RSV - WFD Reporting Guidance 2022, FINAL Draft V5.2, 1 October 2021. Dostupné z: https://cdr.eionet.europa.eu/help/WFD/WFD_715_2022/Guidance%20documents/DRAFT-WFD_Reporting_Guidance_2022.pdf

Tab. 8.12 - Typ a opis kľúčových typov opatrení relevantných pre dosiahnutie environmentálneho cieľa RSV.

Číslo KTM	Opis KTM	Významnosť KTM vo vzťahu k dosiahnutiu environmentálneho cieľa
KTM99	Ostatné KTM: 04 – opatrenie na zlepšenie kvantitatívneho stavu útvaru podzemnej vody	1 – zásadné (kľúčové)
KTM14	Výskum, zlepšenie znalostnej základne zmiernujúce neistotu	3 – podporné
KTM24	Prispôsobenie zmene klímy	2 – významné

KTM – kľúčový typ opatrenia

8.7.2.1 Základné opatrenia

Plnenie základných opatrení vyplýva predovšetkým z plnenia požiadaviek čl. 11.3(e) a 11.3(c) RSV:

- Vydať alebo prehodnotiť a aktualizovať vodoprávne povolenia v súlade s § 21 ods. 4 zákona č. 364/2004 Z. z. o vodách v znení neskorších predpisov (vodný zákon)⁴²⁹.
- Podporovať efektívne a trvale udržateľné užívanie vody v súlade s Plánom rozvoja verejných vodovodov pre územie Slovenskej republiky podľa zásad ekologicky optimálneho využívania zdrojov vody ako súčasti krajiny (pozri kapitolu 3.3.3 Plánu rozvoja verejných vodovodov)⁴³⁰.
- V legislatíve zaviesť limity pre environmentálne prijateľné využívanie vodných zdrojov - definovať pojem minimálna hladina podzemnej vody, minimálna výdatnosť prameňa, minimálny odtok z prameňa, minimálny prietok a pripraviť usmernenie na ich stanovenie vrátane povinnosti ich používania v hydrogeologickej a vodárenskej praxi.

8.7.2.2 Doplnkové opatrenia

- Overiť a spresniť využiteľné množstvá podzemnej vody hydrogeologickým prieskumom a výskumom.
- Spracovať vodnú (resp. geotermálnu) bilanciu a aktualizovať prírodné množstvá zdrojov podzemnej vody vo vzťahu k meniacim sa klimatickým podmienkam za účelom zamedzenia ďalšieho znižovania hladín podzemnej vody a predchádzania negatívnych dopadov zmeny klímy.
- Zabezpečiť doplnkové zdroje pre krátkodobé využívanie podzemných vôd v deficitných obdobiach.
- Pripraviť systém regulovania odberov v závislosti na prioritácii odberateľov pre situácie s nedostatkom vody.
- Realizovať technické opatrenia na využívaných objektoch podzemnej/geotermálnej vody.

Zodpovedajúcim typom kľúčového opatrenia na zníženie rizika nedosiahnutia dobrého kvantitatívneho stavu je predovšetkým KTM99-04 „Ostatné KTM – opatrenie na zlepšenie kvantitatívneho stavu útvaru podzemnej vody“, KTM14 „Výskum, zlepšenie znalostnej základne zmiernujúce neistotu“ a KTM24 „Prispôsobenie zmene klímy“.

Špecifikácia opatrení pre útvary podzemných vôd v riziku nedosiahnutia dobrého kvantitatívneho stavu do roku 2027

Útvar podzemnej vody **SK200420FK** je v riziku nedosiahnutia dobrého kvantitatívneho stavu do roku 2027 na základe bilančného hodnotenia podzemných vôd v útvare.

⁴²⁹ Zákon z 13. mája 2004 o vodách a o zmene zákona Slovenskej národnej rady č. 372/1990 Zb. o priestupkoch v znení neskorších predpisov (vodný zákon), Z. z. č. 364/2004, 24.6.2004, s. 1-106. Dostupné z: <https://www.slovlex.sk/pravne-predpisy/SK/ZZ/2004/364/20200409>

⁴³⁰ Dostupné z: <https://www.enviroportal.sk/sk/eia/detail/plan-rozvoja-verejnych-vodovodov-verejnych-kanalizacii-pre-uzemie-sr-n>

Základné opatrenie v zmysle čl.11.3(e) RSV

- prehodnotiť a aktualizovať vodoprávne povolenia v súlade s § 21 ods. 4 zákona č. 364/2004 Z. z. v znení neskorších predpisov (vodný zákon)⁴²⁹.

Doplnkové opatrenie

- overiť a spresniť využiteľné množstvo podzemných vôd realizáciou hydrogeologických prieskumov.

Útvar podzemnej vody **SK2004700F** je v riziku nedosiahnutia dobrého kvantitatívneho stavu do roku 2027 z dôvodu výskytu štatisticky významných zostupných trendov hladiny podzemnej vody, resp. výdatností prameňov.

Základné opatrenia v zmysle čl. 11.3(e) RSV

- prehodnotiť a aktualizovať vodoprávne povolenia v súlade s § 21 ods. 4 zákona č. 364/2004 Z. z. v znení neskorších predpisov (vodný zákon)⁴²⁹,
- určiť hodnoty minimálnej ekologickej hladiny podzemnej vody a minimálneho ekologického odtoku z prameňa a následne ich premietnuť do legislatívy (vodný zákon) za účelom zamedzenia ďalšieho znižovania hladín podzemnej vody z dôvodu zmeny klímy.

Okrem uvedených opatrení podporí udržanie dobrého kvantitatívneho stavu útvarov podzemných vôd i realizácia opatrení:

- plánov manažmentu povodňového rizika – navrhovaných v zmysle § 4 ods. 2 písm. a) až e) zákona č. 7/2010 Z. z. o ochrane pred povodňami⁴³¹. Sú to opatrenia, ktoré zvyšujú retenčnú schopnosť povodia, alebo vo vhodných lokalitách podporujú prirodzenú akumuláciu vody, spomaľujú odtok vody z povodia do vodných tokov a chránia územia pred zaplavením povrchovým odtokom,
- na ochranu prirodzených infiltračných oblastí, v rámci ktorého sa má zamedziť ďalšiemu znižovaniu hladín podzemných vôd z dôvodu zmeny klímy najmä koordináciou budovania zelenej a sivej infraštruktúry v súlade so schválenými strategickými dokumentami, ako sú: Stratégia adaptácie Slovenskej republiky na zmenu klímy (MŽP SR 2018)⁴³² a H₂ODNOTA je voda – Akčný plán na riešenie dôsledkov sucha a nedostatku vody⁴³³,
- legislatívny návrh na zavedenie prioritizácie nárokov jednotlivých užívateľov na odbery a užívanie vôd v prípade jej nedostatku a/alebo sucha.

8.8 Zmena klímy

8.8.1 Prístup k návrhu opatrení

V 3. plánovacom cykle sa „negatívne dopady zmeny klímy – sucho, nedostatok vody a iné dopady zmeny klímy“ po prvý krát zaradili medzi významné vodohospodárske problémy.

Táto problematika je detailnejšie spracovaná v kapitole 9, vrátane legislatívnej problematiky a situácie v SR dokumentovanej vybranými údajmi, získanými monitorovaním.

Téma klimatickej zmeny súvisí nielen so všetkými aspektami vodného hospodárstva (a zohľadňuje sa pri riešení všetkých významných vodohospodárskych problémov), ale aj s príbuznými sektormi. (Např. opatrenia pri riešení problematiky sucha a s tým súvisiace zadržovanie vody v krajine je potrebné riešiť komplexne, v rámci všetkých relevantných oblastí: lesné hospodárstvo, poľnohospodárstvo,

⁴³¹ Zákon z 2. decembra 2009 o ochrane pred povodňami, Z. z. č. 7/2010, 2.12.2009, s. 1-55. Dostupné z: <https://www.slov-lex.sk/pravne-predpisy/SK/ZZ/2010/7/20200409>

⁴³² Ministerstvo životného prostredia Slovenskej republiky, 2018. *Stratégia adaptácie Slovenskej republiky na zmenu klímy, Aktualizácia*. Ministerstvo životného prostredia Slovenskej republiky. Dostupné z: <https://www.minzp.sk/files/odbor-politiky-zmeny-klimy/strategia-adaptacie-sr-zmenu-klimy-aktualizacia.pdf>

⁴³³ Dostupné z: <https://www.minzp.sk/files/sekcia-vod/hodnota-je-voda/h2odnota-je-voda-akcny-plan-riesenie-dosledkov-sucha-nedostatku-vody.pdf>

urbanizované oblasti a pod.) Prijaté opatrenia na seba nadväzujú alebo spolupôsobia, a prítomná je snaha o „win-win“ riešenia. Priestorový rámec sa posúva z úrovne vodného útvaru na širší celok (mikropovodie, povodie, oblasť).

- Čoraz väčší dôraz sa kladie na zadržiavanie vody v krajine, kvôli posilneniu ekosystémov a zvýšeniu odolnosti povodia voči účinkom zmeny klímy.
- K trvalo udržateľnému hospodáreniu s vodou patrí aj zabezpečenie žiadaného množstva vody s primeranou kvalitou v každom potrebnom okamihu. Keďže bol zaznamenaný trend čoraz nerovnomernejšej dostupnosti vody v čase, riešením môže byť budovanie vhodných kapacít na akumuláciu vody.
- Problematika znečistenia súvisí s množstvom a režimom povrchových vôd (koncentrácia znečistenia počas dlhodobo nízkych prietokov).
- Výskyt prívalových dažďov vyžaduje prehodnotenie kapacity verejných kanalizačných systémov alebo opatrenia na reguláciu erózie pôdy.
- Zmeny odtokových pomerov v povodí – a s tým súvisiace povodne, eróziu a nedostatok vody – sa snažíme pozitívne ovplyvniť prepojenými opatreniami v lesníctve, poľnohospodárstve, územnom plánovaní, atď.

Opatrenia na ochranu pred povodňami sú súčasťou plánov manažmentu povodňových rizík⁴³⁴, ktoré sa na Slovensku vypracovávajú paralelne s plánmi manažmentu povodí.

8.8.2 Návrh opatrení

Problematike efektov zmeny klímy (sucha, nedostatku vody a i.) sa na Slovensku v posledných rokoch venovala zvýšená pozornosť, či už zvyšovaním znalostnej základne, alebo i spracovaním v niekoľkých sektorových stratégiách a akčných plánoch.

V roku 2018 bola aktualizovaná Stratégia adaptácie Slovenskej republiky na nepriaznivé dôsledky zmeny klímy⁴³⁵, s cieľom zlepšiť pripravenosť Slovenskej republiky čeliť nepriaznivým dôsledkom zmeny klímy, zabezpečiť účinnú implementáciu adaptačných opatrení na všetkých úrovniach a vo všetkých oblastiach, ako aj zvýšiť celkovú informovanosť o tejto problematike. Adaptačná stratégia sa venuje rôznym prejavom zmeny klímy a obsahuje opatrenia na riešenie dôsledkov sucha a nedostatku vody v oblastiach ako pôdne, prírodné a sídelné prostredie a v sektoroch vodného hospodárstva, poľnohospodárstva a lesníctva. Kapitola 5.4 tohto dokumentu obsahuje adaptačné opatrenia pre vodné hospodárstvo.

V auguste 2021 bol schválený Akčný plán na implementáciu Stratégie adaptácie SR na zmenu klímy⁴³⁶. Kapitola II.2 tohto dokumentu definuje Špecifický cieľ 1- Ochrana, manažment a využívanie vôd: lepšia adaptačná schopnosť krajiny v oblasti ochrany, manažmentu a využívania vôd cestou lepšieho manažmentu vody ako kľúčovej výzvy pri zmene klímy, za súčasného zvýšenia bezpečnosti obyvateľstva, ochrany kritickej infraštruktúry a krajiny, opierajúc sa okrem iného o reformu krajinného plánovania a novelizáciu zákona o vodách. Na dosiahnutie tohto cieľa je identifikovaných sedem špecifických opatrení:

- Zadržiavanie vody v krajine a sídlach;
- Protipovodňová ochrana na zvýšenie bezpečnosti obyvateľstva, kritickej infraštruktúry a krajiny;
- Zlepšenie ochrany územia a integrovaný manažment krajiny;
- Adaptačia v strategických dokumentoch integrovaného manažmentu povodí;
- Zabezpečenie dostatku vody pre biotu a krajinu počas extrémnych prejavov sucha;
- Monitoring a vyhodnocovanie klimatických a hydrologických prvkov;

⁴³⁴ Dostupné z: <https://www.minzp.sk/voda/ochrana-pred-povodnami/manazment-povodnovych-rizik/>

⁴³⁵ Uznesenie vlády SR č. 478/2018, Stratégia adaptácie Slovenskej republiky na nepriaznivé dôsledky zmeny klímy – aktualizácia. Dostupné z: <https://www.enviroportal.sk/sk/eia/detail/strategia-adaptacie-slovenskej-republiky-na-nepriaznive-dosledky-zmeny>

⁴³⁶ Dostupné z: <https://www.minzp.sk/files/odbor-politiky-zmeny-klimy/akcny-plan-implementaciu-nas.pdf>

- Hospodárenie v lesoch a v krajine a ochrana vodných zdrojov.

V marci 2018 bol uznesením vlády SR schválený Akčný plán na riešenie dôsledkov sucha a nedostatku vody pod názvom „H₂Odnota je voda“⁴³⁷. Jeho cieľom je predchádzať suchu preventívnymi opatreniami a eliminovať negatívne dôsledky zmeny klímy.

Okrem charakteristiky a zhodnotenia výskytu sucha a identifikácie neistôt, tento dokument obsahuje najmä program preventívnych, operatívnych a krízových opatrení. Preventívne opatrenia sú spracované pre oblasti poľnohospodárstvo a lesné hospodárstvo, sídelná krajina, vodné hospodárstvo, výskum a vývoj v oblasti sucha, a environmentálna výchova a vzdelávanie.

Stratégia environmentálnej politiky Slovenskej republiky do roku 2030 (Envirostratégia, február 2019)⁴³⁸ taktiež definuje ciele a opatrenia pre vodné hospodárstvo. Dokument navrhuje dôsledné plánovanie aktivít v urbanizácii, poľnohospodárstve a lesníctve, majúci na pamäti ochranu pred nedostatkom vody. Ďalej navrhuje zlepšovanie opätovného využívania vody a zdôrazňuje zadržiavanie vody v krajine, a to účinnými technickými vodohospodárskymi opatreniami, ako aj zelenými opatreniami.

Uvedené programy opatrení zabezpečujú najmä komplexnejší medzisektorový prístup, ktorý je u zmeny klímy nevyhnutný. Zároveň je potrebné poznamenať, že na konkrétnejšej úrovni - v rámci vodného plánovania - všetky opatrenia navrhované na elimináciu významných vodohospodárskych problémov zohľadňujú i negatívne dopady zmeny klímy.

Súčasťou Vodného plánu Slovenska je i Plán manažmentu povodňového rizika. Konkrétne protipovodňované opatrenia budú špecifikované v jeho 1. aktualizácii (paralelne v súlade s 2. aktualizáciou PMP).

8.9 Náklady na opatrenia

Pre program opatrení boli uskutočnené odhady nákladov na opatrenia navrhnuté v kapitolách 8.1 až 8.6. Ide o tieto opatrenia:

- Základné opatrenia, ktoré vyplývajú z požiadaviek predpisov smerníc Európskeho spoločenstva a z požiadaviek RSV čl. 11(3) (a) a jej Prílohy VI, časť A, ďalej z požiadaviek RSV čl. 11 (3) (b-1),
- Doplnkové opatrenia špecifikované v Prílohe VI RSV, časť B.

8.9.1 Náklady na základné opatrenia na splnenie požiadaviek RSV čl. 11(3) (a) a jej prílohy VI, časť A

Typy opatrení a odhad nákladov na opatrenia podľa jednotlivých smerníc EÚ uvádza nasledujúci text.

Smernica 76/160/EHS o kvalite vody určenej na kúpanie v znení smernice 2006/7/ES o riadení kvality vody určenej na kúpanie

Na zabezpečenie požiadaviek smernice 76/160/EHS o kvalite vody určenej na kúpanie v znení smernice 2006/7/ES o riadení kvality vody určenej na kúpanie sa budú realizovať tieto typy opatrení:

- monitorovanie vôd určených na kúpanie.

⁴³⁷ Uznesenie vlády SR č. 110/2018, Akčný plán na riešenie dôsledkov sucha a nedostatku vody „H₂Odnota je voda“. Dostupné z: <https://www.enviroportal.sk/voda/h2odnota-je-voda-akcny-plan-na-riesenie-dosledkov-sucha-a-nedostatku-vody-2018?>

⁴³⁸ Stratégia environmentálnej politiky Slovenskej republiky do roku 2030, 2019. Dostupné z: <https://www.minzp.sk/iep/strategicke-materialy/envirostrategia-2030/>

Náklady na monitorovanie vôd určených na kúpanie zabezpečuje Ministerstvo zdravotníctva SR.

IPoznámka: efekt technických opatrení navrhnutých v rámci smerníc 91/271/EHS o čistení mestských odpadových vôd a 91/676/EHS o dusičnanoch sa pozitívne prejaví i na kvalite vôd na kúpanie.

Smernica 80/778/EHS o pitnej vode v znení smernice 98/83/ES

- žiadne technické opatrenia z uvedenej smernice neboli vyžadované, preto sa náklady neodhadovali.

Poznámka: opatrenia navrhnuté v rámci smerníc 91/271/EHS o čistení mestských odpadových vôd, smernice 91/676/EHS o dusičnanoch, smernice 96/61/ES o regulácii integrovanej prevencie znečisťovania budú mať pozitívny účinok na zlepšenia kvality vody určenej na odber pitnej vody.

Smernica 96/82/EC o vážnych haváriách (Seveso)

- žiadne technické opatrenia neboli vyžadované, preto sa náklady neodhadovali.

Smernica 85/337/EHS o hodnotení vplyvov na životné prostredie

- opatrenia navrhnuté v programe opatrení budú podliehať hodnoteniu vplyvov na životné prostredie až po vypracovaní projektov na ich realizáciu, nakoľko tieto hodnotenia budú súčasťou prípravy na realizáciu stavby. Z uvedených dôvodov odhad nákladov v súčasnej dobe nie je relevantný.

Smernica 86/278/EHS o čistiarenských kaloch

- monitorovanie produkcie a kontaminácie kalov.

Náklady na monitorovanie sú súčasťou nákladov na prevádzku ČOV.

Smernica 91/271/EHS o čistení mestských odpadových vôd

Opatrenia sú navrhnuté v kapitole 8.1.2.

Odhad nákladov na stokové siete a ČOV do r. 2027 za celú SR je 1 559,87 mil. EUR (Priorita I a II. spolu), z toho na zberné systémy 1 218,53 mil. EUR a na ČOV 341,34 mil. EUR.

Bližšie členenie vyššie uvedených celkových nákladov:

- Priorita I: Prioritná realizácia kanalizačných stavieb:
 - o Náklady na zberné systémy: 542,27 mil. EUR
 - o Náklady na ČOV: 84,83 mil. EUR
- Priorita II (do roku 2027): Priebežná realizácia výstavby stokových sietí a ČOV:
 - o Náklady na zberné systémy: 676,26 mil. EUR
 - o Náklady na ČOV: 256,51 mil. EUR

Náklady na opatrenia spadajúce do I. Priority realizácia kanalizačných stavieb za správne územie medzinárodného územia povodia Visly ležiaceho na území SR predstavujú :

- stokové siete: 0,90 mil. EUR
- ČOV: 0,00 mil. EUR

z toho náklady na opatrenia spadajúce pod Národný program (aglomerácie nad 2 000 EO) za správne územie medzinárodného povodia Visly ležiaceho na území SR predstavujú:

- stokové siete: 0,90 mil. EUR
- ČOV: 0,00 mil. EUR

Náklady na opatrenia spadajúce do II. Priebežnej realizácie kanalizačných stavieb za správne územie medzinárodného územia povodia Visly ležiaceho na území SR predstavujú:

- stokové siete: 25,41 mil. EUR
- ČOV: 7,36 mil. EUR

Poznámka – v II. Priebežnej realizácii kanalizačných stavieb nie sú náklady z opatrení spadajúcich pod NP (Národný program)

Náklady na výstavbu stokových sietí a ČOV v aglomeráciách nad 2 000 EO na dosiahnutie súladu so smernicou 91/271/EHS s 85 % vybudovaním stokovej siete vychádzali z podkladov pripravovaných projektov vlastníkov a prevádzkovateľov VK, prípadne bol urobený odhad potrebných finančných prostriedkov použitím modelu FESIBILE⁴³⁹.

**

Rada a Európsky parlament dosiahli 30. júna 2020 spoločnú dohodu o tom, že sa európskym poľnohospodárom bude naďalej poskytovať podpora v rámci súčasného právneho rámca do konca roku 2022, keď nadobudne účinnosť nová spoločná poľnohospodárska politika (SPP). Konečné prijatie prechodného nariadenia sa očakáva do konca roka 2020, keďže je úzko spojené s viacročným finančným rámcom (VFR), o ktorom sa v súčasnosti rokuje.

<https://www.consilium.europa.eu/sk/press/press-releases/2020/06/30/extension-of-current-cap-rules-until-the-end-of-2022-informal-deal-on-transitional-regulation/>

V súvislosti s doplnkovými opatreniami RSV v rámci druhého piliera SPP možno predpokladať, že väčšina z existujúcich opatrení bude zachovaná a budú v rovnakej resp. pozmenenej forme pokračovať aj v programovacom období od roku 2023. V súvislosti so *smernicami EÚ č. 2009/128/ES a 91/676/EHS* možno predpokladať, že doterajšie opatrenia II. Piliera budú aj ďalej využívané. Akékoľvek odhady plánovaného rozsahu finančných prostriedkov na jednotlivé opatrenia od roku 2023 sú nateraz predčasné.

Smernica 2009/128/ES o trvalo udržateľnom používaní pesticídov

V súvislosti s používaním pesticídov sa v prílohe Stratégie „Z farmy na stôl“ uvádza revízia tejto smernice (I./2022), ako aj revízia vykonávaných nariadení pre prípravky na ochranu rastlín za účelom uľahčiť uvádzanie biologických prípravkov na trh (IV./ 2021). Tie zrejme už nebudú do 3. VPS zakomponované.

Doplnkové opatrenia v zmysle v súčasnosti platného PRV SR 2014-2020.

V súvislosti s aplikáciou pesticídov do úvahy prichádzajú nasledovné opatrenia:

- Prenos znalostí a informačné aktivity – vzdelávanie a informačné aktivity so zameraním na znižovanie znečistenia jednotlivých zložiek životného prostredia - ovzdušie, voda, pôda, klíma ako aj biodiverzity; vzdelávanie v oblasti hospodárenia s vodou na poľnohospodárskej pôde - protierózne a protipovodňové opatrenia (článok 14),
- Poradenské služby (čl. 15),
- Investície do hmotného majetku (čl. 17) – investície do výstavby, rekonštrukcie a modernizácie objektov (na uskladnenie priemyselných hnojív a prípravkov na ochranu rastlín a plodín, na uskladnenie a ošetrovanie manipulačnej techniky, na zavádzanie nových aplikačných zariadení na ochranu rastlín chemickými prostriedkami s cieľom znižovať zaťaženie prostredia chemickými látkami) a investície do obstarania technického a technologického vybavenia vrátane špeciálnych strojov a náradia (na aplikáciu hnojív a prípravkov na ochranu rastlín),
- Agroenvironmentálno-klimatické opatrenie (čl. 28) a v rámci neho integrovaná produkcia v ovocinárstve, vinohradníctve a pri pestovaní zeleniny,
- Ekologické poľnohospodárstvo (čl. 29),

⁴³⁹ FESIBILE (Compliance Costs of the Urban Wastewater Treatment Directive – final report. Aktualizované 14. decembra 2016 [cit. 2019-12-05]. Dostupné z: https://ec.europa.eu/environment/water/water-urbanwaste/info/pdf/Cost%20of%20UW%20WTD-Final%20report_2010.pdf

- Platby v rámci sústavy NATURA 2000 (čl. 30).

Rozsah finančnej podpory na vyššie uvedené opatrenia v novom programovacom období nateraz nie je známy.

Smernica 91/676/EHS o dusičnanoch

Na zabezpečenie požiadaviek smernice 91/676/EHS o dusičnanoch sa budú realizovať opatrenia Programu poľnohospodárskych činností vo vyhlásených zraniteľných oblastiach (ZO), ktoré sú zakotvené v zákone č. 136/2000 Z.z. v znení neskorších predpisov. Podporným nástrojom pre alokáciu opatrení budú výsledky monitoringu vôd, ktoré slúžia pre vymedzenie a revíziu zraniteľných oblastí.

Z doplnkových opatrení, zakotvených v súčasnosti platnom PRV SR 2014-2020, ktoré sú relevantné z pohľadu zníženia difúzneho znečistenia vôd živinami treba spomenúť nasledovné:

- Prenos znalostí a informačné aktivity – vzdelávanie a informačné aktivity so zameraním na znižovanie znečistenia jednotlivých zložiek životného prostredia - ovzdušie, voda, pôda, klíma ako aj biodiverzity; vzdelávanie v oblasti hospodárenia s vodou na poľnohospodárskej pôde - protierózne a protipovodňové opatrenia (článok 14),
- Poradenské služby (čl. 15),
- Investície do hmotného majetku (čl. 17),
- Agroenvironmentálno-klimatické opatrenie (čl. 28),
- Ekologické poľnohospodárstvo (čl. 29),
- Platby v rámci sústavy NATURA 2000 (čl. 30).

V prechodnom období dvoch rokov by štruktúra výdavkov v rámci Agroenvironmentálneho-klimatického opatrenia v zmysle PRV na nové programové obdobie mala zostať zachovaná:

<input type="checkbox"/> CHVO Žitný ostrov	6,20 %
<input type="checkbox"/> Multifunkčné okraje polí	15,20 %
<input type="checkbox"/> Integrovaná produkcia	32,20 %
<input type="checkbox"/> Ochrana biotopov TTP	42,40 %

Konečná výška nákladov bude upresnená v predložených konkrétnych projektoch.

Sústava Natura 2000

Opatrenia navrhnuté v programe opatrení na dosiahnutie cieľov RSV, najmä opatrenia na zníženie znečistenia a elimináciu hydromorfologických vplyvov, budú podporovať i ciele sústavy Natura 2000, pričom environmentálne ciele sledované RSV sú nastavené prísnejšie ako tie, ktoré stanovuje Natura 2000. Hoci pre ciele Natura 2000 nie sú stanovené žiadne špecifické opatrenia, na základe zákona o ochrane prírody sa vypracúvajú *programy starostlivosti o chránené územia*. K septembru 2019 bolo schválených 93 programov starostlivosti o 100 ÚEV, ktoré sú dostupné na stránke ŠOP SR (<http://www.sopsr.sk/web/?cl=119>). Ďalších 89 programov starostlivosti o ÚEV bolo vypracovaných spolu s projektmi ochrany, na vyhlásenie týchto ÚEV za chránené územia. V roku 2018 ŠOP SR podala a boli schválené 2 projekty z OP KŽP zamerané na vypracovanie programov starostlivosti o vybrané národné parky a chránené krajinné oblasti, ktoré sú prekryté s ďalšími 44 ÚEV. K septembru 2019 z celkového počtu 41 CHVÚ má 18 lokalít vládou schválený program starostlivosti. V roku 2017 bolo schválených (na obdobie rokov 2017 – 2046) 6 programov starostlivosti, a to pre CHVÚ Horná Orava, Kráľová Slná, Dolné Pohronie, Veľkoblahovské rybníky, Špačinsko – nižnianske polia. V roku 2018 pribudlo ďalších 7 programov starostlivosti schválených na obdobie rokov 2018 – 2047, a to pre CHVÚ Dolné Považie, Dubnické štrkovisko, Košická kotlina, Ondavská rovina, Ostrovné lúky, Parížske močiare a Poiplie. V roku 2019 vláda SR schválila programy starostlivosti pre ďalších 5 CHVÚ - Poľana, Slovenský raj, Čergov, Chočské vrchy a Strážovské vrchy.

V kategórii sladkovodné biotopy – rieky a jazerá je potrebné uskutočniť opatrenia na zachovanie alebo obnovu priaznivého stavu, ako zníženie difúzneho znečistenia povrchových alebo podzemných vôd z poľnohospodárskych a lesníckych činností, zníženie vplyvu hydroenergetickej prevádzky a infraštruktúry na dynamiku a priechodnosť vodných tokov, obnovenie biotopov ovplyvnených viacúčelovými hydrologickými zmenami a ďalšie.

Prioritné opatrenia, ktoré sa majú uskutočniť v rokoch 2021-2027, sú: podpora prirodzených záplav, dynamiky tokov, korytotvornej činnosti a splavovania štrkového materiálu; budovanie čistiarní odpadových vôd (ČOV) vrátane kanalizácie; regulácia rybného hospodárstva na lokalitách, vrátane obmedzení výskytu bylinožravých rýb; odstraňovanie nepôvodných druhov šíriacich sa na vodných plochách (napr. *Elodea canadensis*, *E. nuttallii*); usmernenie manipulácie s vodnou hladinou, vypustenie vody a obnaženie dna na vopred určenú dobu; zabránenie napriamovania, regulácie a brehových úprav tokov a vykupovanie pozemkov v inundačných územiach chránených území od neštátnych vlastníkov do štátneho vlastníctva; odstraňovanie sedimentov zo zazemňujúcich sa vodných plôch; vypustenie nádrže a odstránenie sedimentov vrátane organických častí; vytváranie ochranných zón v podobe brehových porastov v okolí vodných plôch v šírke min 15 metrov; vytvárať podmienky na zamedzenie narušania vodného režimu a úniku vody z lokality najmä prehodnotením opodstatnenosti odvodňovacích kanálov, príp. ich rekonštrukciou prostredníctvom realizácie objektov na zadržiavanie vody v daných kanáloch alebo ich odstránením; obmedzenie prístupu motorizovaných zariadení do vodného toku a ďalšie.

Pre opatrenia na zachovanie a obnovu druhov a biotopov v lokalitách sústavy Natura 2000 v oblasti sladkovodných biotopov – riek a jazier – je potreba financovania na roky 2021-2027 nasledovná:

- ročné prevádzkové náklady(EUR/rok): 498 tis.
- jednorazové projektové náklady (EUR/rok): 3 876,9 tis.

Pre dodatočné opatrenia týkajúce sa „zelenej infraštruktúry“ nad rámec sústavy Natura 2000 v oblasti sladkovodných biotopov – riek a jazier – je potreba financovania na roky 2021-2027 nasledovná:

- ročné prevádzkové náklady(EUR/rok): 132 tis.
- jednorazové projektové náklady (EUR/rok): 3 862,4 tis.

Pozn.: Rozlišovanie resp. správne začlenenie nákladov do kategórie „prevádzkové“ a „jednorazové“ bude veľmi dôležité na správne priradenie opatrení k jednotlivým fondom EÚ. Prevádzkové náklady sa spájajú s opakovanými opatreniami, ktoré je potrebné vykonávať dlhodobo (napr. personálne náklady na správu lokalít, ročné platby poľnohospodárom na agroenvironmentálne opatrenia na trávnych porastoch atď.), jednorazové výdavky súvisia s jednorazovými opatreniami, ako sú projekty obnovy biotopov, rozsiahle investície do infraštruktúry, nákup tovaru dlhodobej spotreby atď.

Na uvedené opatrenia bude možné čerpať finančnú podporu z nového Operačného programu Slovensko na programové obdobie 2021-2027. Preto náklady budú upresnené nadväzne na predkladanie konkrétnych projektov.

Smernica 2009/147/ES o ochrane voľne žijúceho vtáctva

- dobudovanie a skvalitnenie systému monitorovania druhov (vtáčej populácie) európskeho významu a manažment vtáčej populácie,
- technické opatrenia v súčasnosti nie sú požadované.

Poznámka: opatrenia navrhnuté v rámci smerníc 91/271/EHS o čistení mestských odpadových vôd, smernice 91/676/EHS o dusičnanech, smernice 96/61/ES o regulácii integrovanej prevencie znečisťovania a opatrenia na zlepšenie hydromorfológie vodných útvarov budú mať pozitívny účinok na stav vtáčej populácie.

Na uvedené opatrenia bude možné čerpať finančnú podporu z OP KŽP a z nového Operačného programu Slovensko na programové obdobie 2021-2027. Preto náklady budú upresnené v závislosti od predložených konkrétnych projektov.

Smernica 92/43/ES o ochrane prirodzených biotopov, voľne žijúcich živočíchov a rastlín

- dobudovanie a skvalitnenie systému monitorovania druhov a biotopov európskeho významu.

Poznámka: technické opatrenia na monitorovanie v súčasnosti nie sú požadované. Opatrenia navrhnuté v rámci smerníc 91/271/EHS o čistení mestských odpadových vôd, smernice 91/676/EHS o dusičnanoch, smernice 96/61/ES o regulácii integrovanej prevencie znečisťovania a opatrenia na zlepšenie hydromorfológie vodných útvarov budú mať pozitívny účinok na stav na vode závislých biotopov.

Na uvedené opatrenia bude možné čerpať finančnú podporu z OP KŽP. Náklady budú upresnené v závislosti od predložených konkrétnych projektov a z nového Operačného programu Slovensko na programové obdobie 2021-2027.

Smernica 2010/75/EÚ o priemyselných emisiách

Technické opatrenia týkajúce sa zavádzania BAT-technológií s cieľom dosiahnutia súladu s platnou legislatívou si navrhujú samotní znečisťovatelia (súkromný sektor), ktorí sú zároveň zodpovední za zabezpečenie finančných prostriedkov.

Smernica 2007/60/ES o hodnotení a manažmente povodňových rizík

Vzhľadom na skutočnosť, že v súčasnosti ešte nie sú hotové mapy povodňového ohrozenia, ktoré sú predpokladom vyhotovenia 2. Plánov povodňového rizika, SVP, š.p., ktorý tieto plány vypracováva nevie navrhnúť konkrétne opatrenia (ani alternatívne riešenia) a preto ani nie je možné vypočítať/odhadnúť náklady na protipovodňové opatrenia. Podľa aktuálnej informácie sa predpokladá posun pre vypracovanie 2. Plánov povodňového rizika do roku 2023.

8.9.2 Náklady na základné opatrenia na splnenie požiadaviek RSV čl. 11(3) (b) – (l)

Opatrenia pre účely článku 9 RSV, t. j. opatrenia pre návratnosť nákladov vodohospodárskych služieb

Bude sa pokračovať:

- v analýze finančných a ekonomických nástrojov ako súčasť cenovej politiky podľa čl. 9 RSV.

Náklady sa neodhadovali v prípade analýz, ktoré by sa mali naďalej uskutočňovať v rámci výskumných úloh, ktoré skúmajú už zavedené ekonomické nástroje v sektore vody a predkladajú návrh na ich prípadné zintenzívnenie, resp. aj na zavedenie nových ekonomických nástrojov. Rovnako sa neodhadovali náklady na pokračovanie analýz, v ktorých má pokračovať Inštitút environmentálnej politiky (MŽP SR) (v nadväznosti na analýzu „Ceny vody“, uskutočnenú Inštitútom v roku 2020).

Všetky ostatné opatrenia podľa článku 11 odsek 3 písm. b) až l) nie sú technického charakteru a preto nie sú ani vyčíslené náklady.

Opatrenia na podporu efektívneho a trvalo udržateľného využívania vody

Nevyžadujú sa

Na zabezpečenie ochrany vôd využívaných na odber pitnej vody (splnenie požiadaviek čl. 7 RSV), vrátane zníženia miery úpravy potrebnej pri výrobe pitnej vody

Legislatívne opatrenia na znižovanie znečistenia v poľnohospodárstve sú uvedené v kapitole 8.2.2

Na zabezpečenie regulácie odberu sladkej povrchovej a podzemnej vody a vzdúvania sladkej povrchovej vody, vrátane registra alebo registrov odberov vody a požiadavky predchádzajúceho povolenia odberu a vzdúvania

Nevyžadujú sa.

Na zabezpečenie regulácií, vrátane požiadavky na predchádzajúce povolenie na umelé dopĺňanie alebo nadlepšovanie útvarov podzemnej vody

Opatrenie je navrhnuté v kapitole 8.6.2

Na zabezpečenie regulácie akýchkoľvek iných významných negatívnych dopadov na stav vody a zvlášť hydromorfologických dopadov

Na opatrenia na zabezpečenie *pozdlžnej kontinuity toku* sa celkove odhadujú predbežné náklady vo výške 123,439 mil. EUR, z toho pre správne územie povodia medzinárodného Dunaja ležiaceho na území SR (SÚP) 119,823 mil. EUR a pre SÚP Visly 3,616 mil. EUR.

Opatrenia na zabezpečenie *laterálnej spojitosti mokradí a inundácií s tokom a morfológie tokov* spadajú pod opatrenia navrhované v rámci výstupov expertnej skupiny, ktorá pripravuje Koncepciu revitalizácie tokov SR. Vzhľadom k faktu, že sa jedná o súbor nových typov opatrení, odhad nákladov na tieto opatrenia nie je známy.

Hoci najväčším realizátorom hydromorfologických opatrení je SVP, š.p., existujú ďalšie početné organizácie a združenia, ktoré realizujú *revitalizačné opatrenia* súvisiace tiež s ochranou vôd (mnohokrát spoločne s SVP, š.p.). Revitalizačné opatrenia sa realizujú alebo sa pripravujú na realizáciu napríklad prostredníctvom týchto projektov:

- Slovenská ornitologická spoločnosť/BirdLife Slovensko v súčasnosti realizuje **Projekt LIFE15 NAT/SK/000861**, ktorý má trvanie 01/05/2017 - 30/04/2022 a rozpočet 2.961.859 EUR, pričom 1.777.115 EUR (60 %) je príspevok EK.

Ďalej táto organizácia v súčasnosti realizuje projekt v rámci Interreg projekt FMP-E/1901/4.1/014 (SK/HU) s názvom "Vráťme mŕtvym ramenám život", ktorého cieľom je vypracovať štúdie na revitalizáciu a zavodenie dvoch ramien v Medzibodroží (1 na Slovensku a 1 v Maďarsku). Trvanie projektu 01/02/2020 - 31/01/2021, celkový rozpočet 58.126,69 EUR, pričom príspevok EFRR je 49.407,68 EUR.

- **Projekt: Obnova biotopov pre hraboša severského panónskeho *Microtus oeconomus mehelyi** (kód projektu: LIFE17 NAT/SK/000621). Začiatok projektu: sept. 2018, ukončenie projektu: august 2025, celkový rozpočet projektu: 5 586 121 EUR (z toho príspevok EK: 4 189 588 EUR, koordinujúci príjemca Bratislavské regionálne ochranárske združenie (BROZ), partneri v projekte: VÚVH, Univerzita Komenského v Bratislave, ŠOP SR, Észak-dunántúli Vízügyi Igazgatóság - Severodunajské vodné riaditeľstvo (Maďarsko), Pisztráng Kör Waldorf Természetvédő és Természejártó Egyesület – Združenie Cyklus Pstruha (Maďarsko), Nationalparkgesellschaft Neusiedler See – Seewinkel – Správa národného parku Neusiedler See – Seewinkel (Rakúsko). Hlavný cieľ projektu: Projekt LIFE Microtus II je v prvom rade zameraný na obnovu biotopov pre hraboša severského panónskeho *Microtus oeconomus mehelyi* prostredníctvom jednorazových opatrení, ktorými sa obnovia alebo upravia mokrad'ové biotopy ako napr. močiare, slatiny, vlhké lúky, miesta s prírodnou tečúcou a aj stojatou vodou a nastaví sa vhodná trvalo udržateľná starostlivosť o ne.

- **Tid(y)Up „F(ol)low the Plastic from source to the sea: Tisa-Danube integrated action plan to eliminate plastic pollution of rivers“** / Prechod plastu od zdroja k moru: Integrovaný akčný plán Tisa-Dunaj na odstránenie znečistenia riek plastmi. Začiatok projektu: 07/2020, ukončenie projektu: 12/2022. Koordinujúca organizácia: Filmjungle.eu Society (Maďarsko), ďalší partneri z Maďarska, Bulharska, Rumunska, Rakúska, Ukrajiny, Srbska a Slovenska (Agentúra na podporu regionálneho rozvoja Košice n.o., GWP Slovensko, pridružený partner v projekte: SVP, š. p. - bez rozpočtu). Celkový rozpočet: 1 628 193.54 EUR (z toho príspevok ERDF: 1138263.5 EUR, príspevok IPA: 86262.25 EUR, príspevok ENI: 159438.75 EUR).

- **NATURE DANUBEPARKS „Taste of Danubian Nature“ / Chut' podunajskej prírody.** Začiatok projektu: 01/2018, ukončenie projektu: 10/2020. Celkový rozpočet: 1 909 887,49 EUR, Rozpočet SVP, š. p.: 199 000 EUR.

Cieľom projektu je spoločným úsilím deviatich projektových partnerov z oboch strán Dunaja (SK/HU) zachovať prírodné a kultúrne dedičstvo a využiť ho v záujme vidieckeho rozvoja (partneri: Által-ér Vízygýjtő Helyreállítási és Fejlesztési Szövetség/HU - hlavný cezhraničný partner, HU, Slovenská

agentúra životného prostredia, Slovenský vodohospodársky podnik, š.p., Obec Gönyű (HU), Obec Zlatná na Ostrove, Bratislavské regionálne ochrannárske združenie, Gönyű Horgászegyesület (HU), Obec Klížska Nemá. V rámci rozvoja vidieka sa v projekte vykonali aj práce na ochranu vôd – realizátor je SVP, š.p.: - kosenie vodného rastlinstva a jeho odstraňovanie z vodnej plochy; čistenie vodných plôch (kanály, zemníky, atď.) v cieľovom území počas realizácie projektu (jazerá a kanály dolného Žitného ostrova).

Pripravované revitalizačné projekty:

- **LIFE- IP NATURA 2000 SVK**, Role of the Natura 2000 network and management of some prioritized habitats in the integrated landscape protection of the Slovak Republic (Úloha siete NATURA 2000 a manažment niektorých prioritných biotopov v integrovanej ochrane krajiny SR). Začiatok projektu 01/2021, ukončenie projektu: 12/2030, rozpočet: 16,6 mil. EUR, koordinujúci príjemca: MŽP SR, partnermi v projekte okrem SVP, š.p. (s predpokladaným rozpočtom 2 314 330 EUR) je napr. WWP a ďalší.

WWF Slovensko bude koordinátor nasledovných revitalizačných opatrení na:

- VÚ Morava, SKM0002 - opatrenia: odstránenie brehového opevnenia na úseku spolu 2.5 rkm + diverzifikácia substrátu brehov; zabezpečenie laterálnej konektivity úpravou hydrologického režimu starého meandra.
- Mokrade Tice a Tajba na východnom Slovensku - zabezpečenie stabilného hydrologického režimu mokrade Tice (pôvodne meandre Tisy) odberom vody z ramena Latorice (SKB 0140) a mokrade Tajba (pôvodne meander) odberom vody z Bodrogu (SKB0001); predpokladá sa, že dôjde k zlepšeniu kvality a najmä kvantity útvarov podzemných vôd.
- **Projekt odstránenia bariéry (WWF Crowdfundingová kampaň)** - absolútne nepriechodného stupňa v rkm 5.6 na VÚ Hučava, SKR0071 - opatrenie: Obnova kontinuity toku a vytvorenie podmienok pre migráciu rýb. Predpoklad realizácie: r. 2021, rozpočet 12 tis. EUR, realizátor odstránenia: SVP š.p..
- **LIFE IP Living Rivers** - projekt zameraný na realizáciu RSV, Koordinujúci príjemca: VÚVH, ďalší partneri v projekte je SVP, š.p., BROZ, WWF, ŠOP SR, MŽP SR a ďalší. Začiatok projektu: 01/2022, ukončenie projektu: 12/2030, rozpočet projektu je v štádiu vyjednávania (plánovaný rozpočet 17 mil. EUR).

Feasibility study, ktorú bude realizovať VÚVH sa bude zameriavať na celý SK Dunaj, od rkm 1880-170 , t.j. SKD0016, SKD0017, SKD0018 – má byť vytvorená dlhodobá koncepcia/stratégia pre opatrenia na Dunaji. Časť z navrhnutých opatrení by sa mala aj realizovať (v závislosti od rozpočtu projektu).

Hlavné typy obnovovacích/zmierňovacích opatrení zahŕňajú: opatrenia na migráciu rýb, environmentálny prietok a úpravy prevádzkových manuálov, manažment sedimentov, zlepšenie diverzity v kanáli a zvýšenie diverzity biotopov; zlepšenie prepojenia na nivu (laterálna prepojenosť), obnova vegetácie; revitalizácia koryta; zlepšenie prepojenia sedimentov medzi dosahom nádrže a rieky; ekologicky optimalizované riadenie rybolovu. Pokiaľ ide o zložitý riečny systém Dunaja na slovenskom území, bude optimalizovaná ekologicky najvýhodnejšia kombinácia opatrení (pomocou nástrojov numerického a fyzikálneho modelovania, odberu vzoriek a meraní in-situ) s prihliadnutím na potrebu zabezpečiť najlepšiu aproximáciu ekologické kontinuum.

WWF má byť v projekte koordinátor revitalizačných opatrení na vodných tokoch: Hron, SKR0004 - revitalizácia ramena Hrona; Slatina, SKR0012 - zabezpečenie kontinuity + revitalizácia; Belá 1, SKV0010 a SKV0011 - zlepšenie povodňových plánov - zlepšenie manažmentu toku; Dovalovec, SKV0073 - Obnova kontinuity toku a vytvorenie podmienok pre migráciu rýb; Mlynsky.p.1, SKV0389 - Obnova kontinuity toku a revitalizácia vybraných výrazne zmenených úsekov toku.

SVP, š.p. je partner projektu s navrhnutých rozpočtom hlavne na realizáciu opatrení **plánu manažmentu povodia na Slovensku vo výške 5 620 tis. EUR** (vlastné zdroje 2 248 tis. EUR; možnosť

dofinancovania zo št. rozpočtu v prípade vyhlásenia výzvy MŽP SR). (Rozpočet sa môže ešte zmeniť a konečný rozpočet bude zrejmý až po schválení žiadosti v druhom kole).

- **Aybotcon 2 LIFE „Habitat restoration and protection of the Bittern and Ferruginous Duck along Latorica River in Slovakia and Ukraine“** / Obnova biotopov bučiaka obyčajného (*Botaurus stellaris Linnaeus, 1758*) a chochlačky bielookej (*Aythya nyroca* Guldestadt, 1770) pozdĺž rieky Latorica na Slovensku a na Ukrajine. Začiatok projektu: 01/2022, ukončenie projektu: 12/2026 (stav projektu: podaná žiadosť). Celkový rozpočet projektu: 5 520 000 EUR, Rozpočet SVP, š. p.: cca 3 000 000 EUR. SVP, š.p. v rámci obnovy biotopov uskutoční práce na ochranu vôd na vodnom toku Latorica.

- **Kli-Ma „Optimalizácia vodných stavov na Morave pri zvláštnom zohľadnení klimatických zmien“**. Začiatok projektu: 07/2020, ukončenie projektu: 12/2022 (stav projektu: pripravovaný). Rozpočet SVP, š. p.: 202 335 EUR.

- **RENORA „Rehabilitation of natural conditions of the Rusovce-Rajka water course“ / Obnova prírodných podmienok vo vodnom toku Rusovce – Rajka**. Začiatok projektu sa predpokladá v 7/2020, ukončenie projektu: 6/2022 (stav projektu: pripravovaný). Rozpočet SVP, š. p.: 1 000 000 EUR.

- **LAREDAR „Lakes and REservoirs in the DANube River Basin“ / Jazerá a vodné nádrže v povodí Dunaja**. Stav projektu: pripravovaný. Obdobie realizácie projektu: v závislosti od prípravy a schválenia žiadosti projektu. Rozpočet SVP, š. p. zatiaľ nie je známy.

- **Príprava projektu zameraného na zmenu klímy**: Stav projektu: pripravovaný. Zdroj financovania:

Danube Transnational Programme. Obdobie realizácie projektu: v závislosti od prípravy a schválenia žiadosti projektu. Predpokladá sa, že SVP, š. p. bude partner v projekte. Rozpočet SVP, š. p. zatiaľ nie je známy.

Revitalizačný projekt pripravuje aj WWF Slovensko, ktorý by sa mal predkladať v r. 2021 a bude zameraný na Moravu, SKM0002 a na cezhraničnú spoluprácu s ViaDonau a WWF AT. Rozpočet a aktivity sú vo fáze prípravy a vyjednávania.

- **Life+ projekt s názvom: LIFE12 NAT/SK/000488 Integrovaný manažment riečnych ekosystémov na južnom Slovensku** : Projekt realizuje SOS/BirdLife Slovensko. Projekt mal pôvodne trvanie od r. 2013 do r. 2018, avšak bude sa predlžovať (trvanie od jesene 2021 do 31.3.2022). Aktuálne sa projekt nachádza vo fáze finalizácie projektovej dokumentácie a podania žiadosti o územné a stavebné povolenie. Predbežné odhadované náklady na revitalizácie sú: - Žitavský luh 850.000 EUR, - Parížske močiare 200.000 EUR.

Na viacerých projektoch sa podieľa ŠOP SR:

- Vedúcim partnerom v prebiehajúcom projekte **„Vráťme mŕtvym ramenám život“/FMP-E/1901/ALIVE OXBOW** (Program spolupráce Interreg V-A Slovenská republika – Maďarsko) je Slovenská ornitologická spoločnosť/Birdlife Slovensko, občianske združenie - pobočka Senné. Začiatok projektu 02/2020, koniec projektu 01/2021. Celkový rozpočet projektu: 58 126,69 EUR (rozpočet z ERDF 49 407,68 EUR). Cieľom projektu je výmena skúseností pri obnove a revitalizácii mokradí mŕtvych ramien povodia rieky Tisa a konkrétnym výstupom budú štúdie obnovy dvoch mŕtvych ramien (cezhraničný región Medzibodrožie). ŠOP je partnerom v tomto projekte (CHKO Latorica) – vypracovanie štúdie na revitalizáciu a zavodenie 2 ramien v Medzibodroží (1 na Slovensku a 1 v Maďarsku).
- Realizácia vybraných aktivít programov starostlivosti o CHVÚ – realizátor projektu ŠOP SR (CHKO Malé Karpaty, CHKO Dunajské luhy/Ponitrie). Trvanie projektu 2021-2023. Cieľ projektu: Vybudovanie vtáčích ostrovov na vodnom diele Sĺňava (2 plávajúce ostrovy) a na vodnom diele Kráľová (4 sypané ostrovy).
- Pripravuje sa **Integrovaný LIFE projekt** pod záštitou MŽP SR, realizátor je SVP, š.p. Plánované obdobie projektu je: 2021-2031. Na projekte sa podieľa aj ŠOP SR v CHKO Latorica a CHKO Záhorie – plánované aktivity: dopĺňovanie vody do mŕtveho ramena NPR Tajba,

revitalizácia mŕtvych ramien Tice; revitalizácie na Záhorí (odstránenie brehových opevnení); odhadované náklady 1.095.000 EUR (Tajba+Tice), 530.000 EUR (Záhorie).

- ŠOP SR má byť ďalej realizátorom pripravovaného projektu s názvom „Realizácia vybraných aktivít Programu starostlivosti o Chránené vtáčie územie Horná Orava“. Stručný popis aktivít: revitalizácia mŕtveho ramena Bielej Oravy pri zaústení potoka Vavrečanka. Náklady projektu 195.000 EUR.

Opatrenia na znížovanie znečistenia podzemných vôd škodlivými a obzvlášť škodlivými látkami, na dosiahnutie environmentálnych cieľov stanovených v čl. 4 RSV

Budú potrebné legislatívne opatrenia na zavedenie spoplatnenia prioritných látok a látok relevantných pre Slovensko. Keďže sa jedná o legislatívne opatrenia, náklady (administratívne) sa neodhadujú.

8.9.3 Celkové predpokladané náklady

Náklady na opatrenia zahrnuté do Programu opatrení Plánov manažmentu povodí sú zosumarizované v Tab. 8.13. V prípade Programu Slovensko 2021 – 2027, ktorý je v súčasnosti v štádiu rozpracovanosti, bude finálna alokácia finančných prostriedkov z fondov EÚ na jednotlivé skupiny opatrení Vodného plánu Slovenska známa až po schválení návrhu Programu Slovensko 2021 – 2027 vládou Slovenskej republiky a následne Európskou komisiou.

Tab. 8.13 - Kumulatívny odhad nákladov v mil. EUR a zdroje financovania Programu opatrení v SR na roky 2022 – 2027

Skupiny opatrení	Roky	Odhad nákladov v mil. Eur	Zdroj financovania	Poznámka
			fondy EÚ ¹⁾ a iné zdroje ²⁾	
Výstavba a rekonštrukcia verejnej kanalizácie a výstavba a rekonštrukcia ČOV v aglomeráciách spadajúcich pod smernicu 91/271/EHS	2022 - 2027	563,40 589,02 ⁸⁾	563,40	¹⁾ Program Slovensko 2021-2027 (ŠC 2.5.;opatrenia 2.5.1; 2.5.6)*; OP KŽP (výzva s kódom OPKZP-PO1-SC121/122-2021-69)** ²⁾ štátny rozpočet – spolufinancovanie, obce a vodárenské spoločnosti ⁸⁾ po zohľadnení inflácie zo Štatistickej ročenky 2017 a materiálu MF SR – IFP „Prognóza vývoja ekonomiky SR na roky 2019-2022“ z 19.9.2019
Vybudovanie stokových sietí a ČOV chránených v chránených vodohospodárskych oblastiach, v ktorých sú veľkokapacitné vodné zdroje (CHVO Žitný ostrov)	2022 - 2027	57,30	57,30	¹⁾ Program Slovensko 2021-2027 (ŠC 2.5; opatrenia 2.5.2.A)* OP KŽP (výzva s kódom OPKZP-PO1-SC121-2018-43)**
Výstavba ČOV, resp. privádzača do iného kanalizačného systému v prípadoch ak je už vybudovaná alebo čiastočne vybudovaná stoková sieť a odpadové vody sú vypúšťané bez čistenia	2022-2027	6,40	6,40	¹⁾ Program Slovensko 2021-2027 (ŠC 2.5., opatrenie 2.5.1)*, OP KŽP (podporované v rámci výzvy s kódom OPKZP-PO1-SC121/122-2021-69)** – jedná sa o prípady, ak je už vybudovaná alebo čiastočne vybudovaná stoková sieť a odpadové vody sú vypúšťané bez čistenia
Priebežná realizácia výstavby stokových sietí a ČOV v súlade so schválenými koncepčnými materiálmi ³⁾ do roku 2027	2022-2027	932,77	932,77	¹⁾ Program Slovensko 2021-2027 (ŠC 2.5. opatrenia 2.5.2.A. - okrem CHVO Žitný ostrov a 2.5.2.B.)* ²⁾ Environmentálny fond, obce a vodárenské spoločnosti ³⁾ „Financovanie rozvoja verejných vodovodov (s dôrazom pre obce do 2000 obyvateľov) a verejných kanalizácií (s dôrazom pre obce v aglomeráciách do 2000 ekvivalentných obyvateľov) v SR pre roky 2020-2030“, „Stratégia environmentálnej politiky SR do roku 2030“

Skupiny opatrení	Roky	Odhad nákladov v mil. Eur	Zdroj financovania	Poznámka
			fondy EÚ ¹⁾ a iné zdroje ²⁾	
Ochrana vôd pred znečistením z poľnohospodárstva podľa Smernice 91/676/EHS o dusičnanoch	2022-2027			Nový PRV SR sa predpokladá od r. 2022 resp.2023, náklady nie sú známe
Sústava Natura 2000 Smernica 92/43/EHS o ochrane prirodzených biotopov, voľne žijúcich živočíchov a rastlín Smernica 2009/147/ES o ochrane voľne žijúceho vtáctva	2022 - 2027	3,877 ⁴⁾ + 0,498 ⁴⁾ 3,862 ⁵⁾ + 0,132 ⁵⁾	4,375 3,994	¹⁾ Program Slovensko 2021-2027 (ŠC 2.7, opatrenia 2.7.1 a 2.7.3.A)*; OP KŽP (výzvy s kódom OPKZP-PO1-SC131-2017-22 a OPKZP-PO1-SC131-2017-29)**; LIFE 2021-2027 ⁴⁾ jednorazové projektové náklady (EUR/rok) + ročné prevádzkové náklady (EUR/rok) na zachovanie a obnovu druhov v lokalitách sústavy NATURA 2000 v oblasti sladkovodných biotopov-riek a jazier ⁵⁾ jednorazové projektové náklady (EUR/rok) + ročné prevádzkové náklady (EUR/rok) na dodatočné opatrenia/zelenú infraštruktúru nad rámec sústavy NATURA 2000 v oblasti sladkovodných biotopov-riek a jazier
Smernica 2007/60/ES (zniženie rizika povodní – protipovodňové opatrenia ⁶⁾)				¹⁾ Program Slovensko 2021-2027 (ŠC 2.4; opatrenie 2.4.4)*; OP KŽP (výzva s kódom OPKZP-PO2-SC211-2017-18; OPKZP-PO2-SC211-2017-21)**; ⁶⁾ Posun pre vyhotovenie 2. Plánov povodňových rizík (2023 ?)
Na podporu efektívneho a trvalo udržateľného využívania vody – monitorovanie podľa RSV	2022 - 2027	101,978	101,978	¹⁾ Program Slovensko 2021-2027 (ŠC 2.5; opatrenie 2.5.8)*; OP KŽP (výzva s kódom OPKZP-PO1-SC123-2021-71)** ²⁾ štátny rozpočet
Hydromorfologické opatrenia (zabezpečenie pozdĺžnej kontinuity vodných tokov a habitatov)	2022 - 2027	123,439	123,439	¹⁾ Program Slovensko 2021-2027 (ŠC 2.7; opatrenie 2.7.4)*; OP KŽP (výzva s kódom OPKZP-PO1-SC123-2017-17)**; ²⁾ Plán obnovy a odolnosti SR, vlastníci vodných stavieb
Náklady na riešenie problematiky environmentálnych záťaží (definované v Štátnom programe sanácie environmentálnych záťaží)-	2022 - 2027			¹⁾ Program Slovensko 2021-2027 (ŠC 2.7; aktivita 2.7.6)*; OP KŽP (výzva s kódom OPKZP-PO1-SC142-2015-3; OPKZP-PO1-SC142-2015-4; OPKZP-PO1-SC142-2015-5)** Súčasný program sanácie (2016-2021) platí do konca r. 2021. Program sanácie po r. 2021 nie je ešte k dispozícii, ako ani operačné programy a ďalšie možné zdroje financovania na programové obdobie 2021-2027.

Skupiny opatrení	Roky	Odhad nákladov v mil. Eur	Zdroj financovania	Poznámka
			fondy EÚ ¹⁾ a iné zdroje ²⁾	
NÁKLADY SPOLU	2022 - 2027	1 793,656	1 793,656	

Vysvetlivky:

* Názvy opatrení navrhovaných na podporu v rámci špecifických cieľov (ŠC) z Programu Slovensko 2021 – 2027:

Špecifický cieľ 2.4 Podpora adaptácie na zmenu klímy a prevencie rizika katastrof, ako aj odolnosti, a to s prihliadnutím na ekosystémové prístupy
- 2.4.4. Preventívne opatrenia na ochranu pred povodňami viazané na vodný tok.

Špecifický cieľ 2.5 Podpora prístupu k vode a udržateľného vodného hospodárstva

- 2.5.1. Výstavba stokovej siete a čistiarní odpadových vôd v aglomeráciách nad 2 000 EO v zmysle záväzkov SR voči EÚ;
- 2.5.2.A. Podpora infraštruktúry v oblasti nakladania s odpadovými vodami v aglomeráciách do 2 000 EO so zameraním najmä na územia prioritné z environmentálneho hľadiska mimo dobiehajúcich regiónov;
- 2.5.2.B. Podpora infraštruktúry v oblasti nakladania s odpadovými vodami v aglomeráciách do 2 000 EO v dobiehajúcich regiónoch;
- 2.5.6. Obnova verejnej stokovej siete a čistiarní odpadových vôd v aglomeráciách nad 2 000 EO;
- 2.5.8. Komplexné a spoľahlivé monitorovanie a hodnotenie stavu povrchových a podzemných vôd.

Špecifický cieľ 2.7 Posilnenie ochrany a zachovania prírody, biodiverzity a zelenej infraštruktúry, a to aj v mestských oblastiach, a zníženia všetkých foriem znečistenia

- 2.7.1. Vypracovanie a realizácia schválených dokumentov manažmentu osobitne chránených častí prírody a krajiny;
- 2.7.3.A. Podpora biologickej a krajinej diverzity a kvality ekosystémových služieb prostredníctvom udržovania a budovania zelenej a modrej infraštruktúry a prevencie a manažmentu invázií nepôvodných druhov;
- 2.7.4. Zabezpečenie kontinuity vodných tokov a ich revitalizácie za účelom podpory biodiverzity ;
- 2.7.6. Zabezpečenie prieskumu, sanácie a monitorovania environmentálnych záťaží.

* Zoznam výziev OP KŽP je uvedený na webovom sídle OP KŽP: <https://www.op-kzp.sk/obsah-vyzvy/zoznam-aktualnych-vyziev/>

8.10 Súhrn opatrení na dosiahnutie environmentálnych cieľov

Prehľad opatrení na dosiahnutie environmentálnych cieľov RSV je uvedený v Tab. 8.14. Podrobný zoznam navrhnutých opatrení na dosiahnutie environmentálnych cieľov RVS je uvedený v Prílohe 8.8.

Tab. 8.14 - Prehľad opatrení na dosiahnutie environmentálnych cieľov RSV

POVRCHOVÉ VODY		
	Znižovanie organického znečistenia	
11.3 a)	Smernica Rady 91/271/EHS - zberné systémy a individuálne primerané systémy (IPS) (Príloha 8.1a)	Základné
11.3 a)	Smernica Rady 91/271/EHS - opatrenia na čistenie komunálnych odpadových vôd (Príloha 8.1b)	Základné
11.3 g)	Zosúladenie nakladania so znečisťujúcimi látkami s podmienkami zákona č. 364/2004 Z. z. o vodách v znení neskorších predpisov do roku 2027 – vrátane prehodnotenia vydaných povolení v súlade s § 38 ods. 3 zákona.	Základné
11.4	Realizácia opatrení z Programu rozvoja verejných kanalizácií	Doplnkové
	Znižovanie vstupu živín	
11.3 a)	smernica Rady 91/271/EHS - zberné systémy a individuálne primerané systémy (IPS) (Príloha 8.1a)	Základné
11.3 a)	smernica Rady 91/271/EHS - opatrenia na čistenie komunálnych odpadových vôd (Príloha 8.1b)	Základné
11.3 g)	Zosúladenie nakladania so znečisťujúcimi látkami s podmienkami zákona č. 364/2004 Z. z. o vodách v znení neskorších predpisov do roku 2027 – vrátane prehodnotenia vydaných povolení v súlade s § 38 ods. 3 zákona.	Základné
11.4	Realizácia opatrení z Programu rozvoja verejných kanalizácií	Doplnkové
11.3 h); d)	Opatrenia zo zákona o hnojivách č. 136/2000 Z.z. v znení neskorších predpisov	Základné
11.3 h); d)	Podmienky krízového plnenia	Základné
11.4	Realizácia opatrení - PRV SR 2014 – 2020 – na dobrovoľnej báze	Doplnkové
	Znižovanie znečistenia prioritnými a relevantnými látkami	
11.3 g)	Zosúladenie nakladania so znečisťujúcimi látkami s podmienkami zákona č. 364/2004 Z. z. o vodách v znení neskorších predpisov do roku 2027 – vrátane prehodnotenia vydaných povolení v súlade s § 38 ods. 3 zákona.	Základné
11.3 g)	Prehodnotenie a aktualizácia povolení podľa §33 ods. 1 písm. d) zákona č. 39/2013 Z. z. o integrovanej prevencii a kontrole znečisťovania životného prostredia v nadväznosti na § 40 ods.2 zákona č. 364/2004 Z. z. o vodách	Základné
11.4	legislatívne zaviesť poplatky za vypúšťanie odpadových vôd do povrchových vôd podľa § 79 ods. 4 zákona č. 364/2004 Z. z. o vodách aj pre ďalšie ukazovatele znečistenia (prioritné nebezpečné látky a prioritné látky)	Doplnkové
11.4	realizácia opatrení PRV SR 2014-2020: aplikácia prípravkov na ochranu rastlín (opatrenia M01, M02 a M04) a obmedzenie/vylúčenie ich aplikácie (M10, M11, M12)	Doplnkové
11.3 h) d)	realizácia opatrení zo Štátneho programu sanácie environmentálnych záťaží	Základné
11.4	realizácia prioritných a podporných opatrení na znižovanie emisií a atmosférickej depozície B(a)P	Doplnkové
11.4	Výskum, zlepšenie znalostnej základne zmiernujúce neistotu – monitorovanie, kontrola a kvantifikácia	Doplnkové
	Eliminácia hydromorfologických vplyvov	
11.4	Spríechodňovanie bariér - pozdĺžna kontinuita	Doplnkové
11.4	Laterálna konektivita + morfológia tokov	Doplnkové
11.3 c)	Opatrenia pre zlepšenie hydrologických podmienok stanovenie E-flow	Základné

11.3 e)	Vydanie nových povolení na odber povrchových vôd v súlade §21 ods.4 a §8 ods.3 zákona č.364/2001/Z. Z. o vodách v znení neskorších predpisov	Základné
	Výhľadové infraštruktúrne projekty	
	Prehodnotiť a aktualizovať zoznam výhľadových infraštruktúrnych projektov na základe nových koncepcných a strategických dokumentov	
	Upraviť § 16a zákona č. 364/2004 Z. z. o vodách - za účelom zefektívnenia procesu posudzovania bližšie špecifikovať projekty/činnosti, na ktoré sa §16a vzťahuje	
	Vytvoriť register posudzovaných projektov na sprístupnenie verejnosti	
	Zmierňujúce opatrenia, budú navrhované v rámci posudzovania projektu výhľadovej infraštruktúrnej stavby v zmysle požiadaviek čl. 4(7) RSV, ktoré zabezpečí investor projektu. Proces bude prebiehať počas celého plánovacieho obdobia	
	Invázne terestrické druhy	
11.4	Starostlivosť o toky - kosenie, trhanie, vykopávanie	Doplnkové
PODZEMNÉ VODY		
	Znižovanie znečistenia dusíkatými látkami	
11.3(a); (d); (h)	Dodržiavanie požiadaviek vyplývajúcich z implementácie smernice Rady 91/676/EHS o ochrane vôd pred znečistením spôsobeným dusičnanmi z poľnohospodárskych zdrojov - Programu hospodárenia vo vyhlásených zraniteľných oblastiach (akčného programu) ustanoveného v zákone č. 136/2000 Z. z. o hnojivách a dodržiavanie požiadaviek krížového plnenia uvedených v NV SR č. 342/2014 Z. z., ktorým sa ustanovujú pravidlá poskytovania podpory v poľnohospodárstve v súvislosti so schémami oddelených priamych platieb	Základné
11.3(a)	Plnenie požiadaviek vyplývajúcich z implementácie smernice Rady 91/271/EHS o čistení komunálnych odpadových vôd - výstavba a modernizácia komunálnych ČOV (Príloha 8.1b) a verejných stokových sietí (Príloha 8.1a)	Základné
11.3(d)	Realizácia opatrení pre kontaminované územia	Základné
11.4	Realizácia opatrení z PRV SR 2014 - 2020 ⁴⁴⁰ – na dobrovoľnej báze	Doplnkové
11.4	Uplatňovanie kódexu správnej poľnohospodárskej praxe - Ochrana vodných zdrojov – na dobrovoľnej báze	Doplnkové
11.4	Realizácia opatrení z Programu rozvoja verejných kanalizácií pre územie SR	Doplnkové
11.4	Ekonomické alebo fiškálne nástroje	Doplnkové
11.4	Posilnenie kontrolných činností	Doplnkové
11.4	Podpora výskumných projektov	Doplnkové
11.4	Podpora účelového monitorovania dusíkatých látok v podzemných vodách	Doplnkové
	Znižovanie znečistenia vôd pesticídnymi látkami	
11.3(a)	Plnenie požiadaviek vyplývajúcich z implementácie smernice EP a Rady 2009/128/ES, ktorou sa ustanovuje rámec pre činnosť Spoločenstva na dosiahnutie trvalo udržateľného používania pesticídov - transponovaná v SR do vykonávacích predpisov a NAP na dosiahnutie udržateľného používania prípravkov na ochranu rastlín	Základné

⁴⁴⁰ Rada a Európsky parlament dosiahli 30. júna 2020 spoločnú dohodu o tom, že sa európskym poľnohospodárom bude naďalej poskytovať podpora v rámci súčasného právneho rámca do konca roku 2022, keď nadobudne účinnosť nová Spoločná poľnohospodárska politika (SPP). Predpokladá sa, že väčšina súčasných opatrení bude zachovaná aj v budúcom programovacom období. Dostupné z: <https://www.consilium.europa.eu/sk/press/press-releases/2020/06/30/extension-of-current-cap-rules-until-the-end-of-2022-informal-deal-on-transitional-regulation/>

11.3(a); (d); (h)	Uplatňovanie národnej legislatívy (zákon č. 405/2011 Z. z. o rastlinolekárskej starostlivosti a s ním súvisiacich vykonávajúcich predpisov) - dodržiavanie požiadaviek krížového plnenia uvedených v NV SR č. 342/2014 Z. z., ktorým sa ustanovujú pravidlá poskytovania podpory v poľnohospodárstve v súvislosti so schémami oddelených priamych platieb	Základné
11.3(d)	Realizácia opatrení pre kontaminované územia	Základné
11.4	Realizácia opatrení z PRV SR 2014 - 2020 ⁴⁴⁰ – na dobrovoľnej báze	Doplnkové
11.4	Realizácia opatrení z NAP na dosiahnutie udržateľného používania prípravkov na ochranu rastlín	Doplnkové
11.4	Ekonomické alebo fiškálne nástroje	Doplnkové
11.4	Podpora výskumných projektov	Doplnkové
11.4	Účelové monitorovanie pesticídnych látok v podzemných vodách	Doplnkové
	Znižovanie znečistenia vôd ostatnými nebezpečnými látkami	
11.3(d)	Realizovať sanácie environmentálnych záťaží registrovaných v IS EZ (časť B) v súlade so ŠPS EZ	Základné
11.3(a)	Realizovať opatrenia vo vzťahu k smernici EP a Rady 2010/75/EÚ o priemyselných emisiách (integrovaná prevencia a kontrola znečisťovania životného prostredia - smernica IED) - transponovaná do zákona č. 39/2013 Z. z. o integrovanej prevencii a kontrole znečisťovania životného prostredia	Základné
11.3(g)	Vydávať povolenia pre nakladanie so znečisťujúcimi látkami v zmysle zákona č. 364/2004 Z. z. v znení neskorších predpisov vrátane prehodnotenia vydaných povolení ako i prehodnotenia poplatkov za vypúšťanie znečisťujúcich látok	Základné
11.3(d)	Uplatňovanie opatrení v zmysle zákona č. 359/2007 Z. z. o prevencii a náprave environmentálnych škôd - účinnejšie uplatňovanie princípu znečisťovateľ platí v súlade so zásadami trvalo udržateľného rozvoja vodných zdrojov a ich ochrany vrátane vypracovania metodických usmernení a metodického postupu pre hodnotenie a kvantifikáciu environmentálnej škody	Základné
11.4	Realizovať prieskum a monitorovanie prioritných pravdepodobných environmentálnych záťaží registrovaných v IS EZ (časť A) a prioritných environmentálnych záťaží z IS EZ (časť B) v súlade so ŠPS EZ	Doplnkové
11.4	Vypracovávať rizikové analýzy kontaminovaných lokalít pre prioritné environmentálne záťaž v zmysle smernice MŽP SR č. 1/2015 – 7 na vypracovanie analýzy rizika znečisteného územia vo vzájomnej koordinácii so ŠPS EZ	Doplnkové
11.4	Viesť evidenciu a pravidelne aktualizovať informácie o environmentálnych záťažoch v IS EZ a zdrojoch znečistenia v IMZZ a pravidelne vyhodnocovať ich vplyv na kvalitu podzemných vôd	Doplnkové
11.4	Upraviť legislatívne predpisy týkajúce sa podmienok vymedzovania ochranných pásiem vodárenských zdrojov, ich evidencie, prehodnocovania a kontroly, ako aj premietnutie ochranných pásiem do územnoplánovacích dokumentácií vrátane podmienok a obmedzení z toho vyplývajúcich pre užívateľov a vlastníkov pozemkov v ochrannom pásme a upraviť úhrady za obmedzené užívanie	Doplnkové
11.4	Ekonomické alebo fiškálne nástroje	Doplnkové
11.4	Posilnenie kontrolných činností	Doplnkové
11.4	Vzdelávania a školenie v oblasti ochrany vôd	Doplnkové
11.4	Podpora výskumných projektov	Doplnkové
11.4	Podpora monitorovania nebezpečných látok v podzemných vodách	Doplnkové

Kvantita podzemných vôd		
11.3(e)	Prehodnotenie a aktualizácia vodoprávných povolení v súlade s § 21 ods. 4 zákona č. 364/2004 Z. z. v znení neskorších predpisov	Základné
11.3(c)	Efektívne a trvale udržateľné užívanie vody v súlade s Plánom rozvoja verejných vodovodov pre územie SR	Základné
11.3(e)	Zaviesť v legislatíve limity pre environmentálne prijateľné využívanie vodných zdrojov a pripraviť usmernenie na ich stanovenie vrátane povinnosti ich používania v hydrogeologickej a vodárenskej praxi	Základné
11.4	Overiť a spresniť využiteľné množstvá podzemnej vody hydrogeologickým prieskumom a výskumom	Doplnkové
11.4	Spracovať vodnú (resp. geotermálnu) bilanciu a aktualizovať prírodné množstvá zdrojov podzemnej vody vo vzťahu k meniacim sa klimatickým podmienkam za účelom zamedzenia ďalšieho znižovania hladín podzemnej vody a predchádzania negatívnych dopadov zmeny klímy	Doplnkové
11.4	Legislatívny návrh na zavedenie prioritizácie nárokov jednotlivých užívateľov na odbery a užívanie vôd v prípade jej nedostatku a/alebo sucha	Doplnkové
ZMENA KLÍMY		
11.4	Realizácia opatrení definovaných strategickými dokumentami SR (Stratégia adaptácie Slovenskej republiky na nepriaznivé dôsledky zmeny klímy a jej adaptačný NAP, Akčný plán na riešenie dôsledkov sucha a nedostatku vody „H ₂ Odnota je voda“, Stratégia environmentálnej politiky Slovenskej republiky do roku 2030, Plány manažmentu povodňových rizík atď.)	Doplnkové

9 Ochrana pred škodlivými účinkami vôd a zmena klímy

9.1 Zmena klímy

Dôsledky zmeny klímy majú v rôznych regiónoch rôznu frekvenciu a intenzitu prejavu. Riešením, ktoré by malo v konečnom dôsledku zabrániť, alebo aspoň minimalizovať riziká a negatívne dôsledky zmeny klímy, je vhodná kombinácia opatrení zameraných na znižovanie emisií skleníkových plynov (mitigácia) a adaptačných opatrení. Adaptačné opatrenia predstavujú súbor možností ako sa prírodné a sociálno-ekonomické systémy môžu prispôbiť prebiehajúcej alebo očakávanej zmene klímy, s cieľom znižovať možné negatívne dôsledky a naopak využívať pozitívne dôsledky zmeny klímy.

Problematika zmeny klímy sa dostala do popredia koncom 20. storočia. Prijatím Rámcového dohovoru OSN o zmene klímy v roku 1992 sa začal boj, ktorého cieľom je predísť nezvratiteľnej zmene klimatického systému Zeme. V súčasnosti 197 zmluvných strán dohovoru sa zaviazalo, že budú spoločne podnikat' kroky, ktorých cieľom je dosiahnuť stabilizáciu koncentrácie skleníkových plynov v atmosfére na takej úrovni, ktorá by zabránila nebezpečnej interferencii antropogénnych vplyvov s klimatickým systémom Zeme. V súlade s článkom 4 dohovoru sa signatárske krajiny taktiež zaviazali k vynaloženiu čo najväčšieho úsilia pri príprave adaptačných stratégií a podpore výskumu v oblasti zmeny klímy a jej dôsledkov.

Parížska dohoda prijatá na konferencii zmluvných strán dohovoru v roku 2015 prvýkrát uznala povinnosť pripravovať nie len mitigačné, ale aj adaptačné opatrenia. Pri úsilí zlepšovania kolektívnych opatrení na globálnej úrovni smerujúcich k prechodu na nízko-uhlíkovú spoločnosť a obmedzeniu rastu globálnej teploty do konca storočia o maximálne 2 °C, a podľa možnosti významne pod túto hodnotu, o 1,5 °C, je táto dohoda považovaná za míľnik v klimatických rokovaníach. Celosvetový adaptačný cieľ definovaný v článku 7 hovorí o zvyšovaní adaptívnej schopnosti, posilnení odolnosti a znížení zraniteľnosti na zmenu klímy s cieľom prispieť k udržateľnému rozvoju a zabezpečeniu adekvátnej adaptačnej odozvy v kontexte teplotného cieľa. Každá strana dohody sa podľa potreby zapojí do procesov plánovania adaptácie a realizácie opatrení vrátane vypracovania alebo rozšírenia príslušných plánov.

Jedným z najdôležitejších medzinárodných orgánov venujúcich sa problematike zmeny klímy na vedeckej úrovni je Medzivládny panel pre zmenu klímy (IPCC). Panel prezentuje hodnotiace správy obsahujúce okrem iného kapitoly venované fyzikálnemu prostrediu, dôsledkom zmeny klímy, adaptácii na zmenu klímy a zraniteľnosti. Ostatná tzv. *Špeciálna správa 1,5 °C* vydaná Medzivládny panelom pre zmenu klímy v októbri 2018 potvrdzuje, že negatívne dôsledky zmeny klímy sú už viditeľné, a že obmedzenie globálneho otepľovania na 1,5 °C si vyžaduje bezprecedentnú transformáciu energetického, dopravného systému a budov, hlboké zníženie emisií vo všetkých odvetviach, ako aj zmeny ľudského správania. Obmedzenie globálneho otepľovania na 1,5 °C by malo značné pozitívne dôsledky. Na jeho dosiahnutie je potrebné vyvinúť väčšie úsilie, ktoré pôjde aj nad rámec ambícií ukotvených v Parížskej dohode.

Európska komisia zverejnila v roku 2013 Stratégiu EÚ pre adaptáciu na zmenu klímy spolu s niekoľkými sprievodnými dokumentmi. Dokument schválila Rada EÚ pre životné prostredie dňa 18. júna 2013. Základom pre prípravu stratégie bola tzv. Biela kniha s názvom *Adaptácia na zmenu klímy: Európsky rámec opatrení*, z apríla 2009.

Stratégia stanovuje rámec a mechanizmy na zvýšenie pripravenosti EÚ a zlepšenie koordinácie adaptačných aktivít. Súčasne predstavuje dlhodobú stratégiu na zvýšenie odolnosti EÚ na nepriaznivé dôsledky zmeny klímy na všetkých úrovniach a v súlade s cieľmi stratégie Európa 2020.

Generálne riaditeľstvo Európskej komisie pre oblasť klímy v roku 2018 vyhodnotilo implementáciu európskej adaptačnej stratégie a to aj na základe vstupov zo strany členských štátov. Správa o hodnotení implementácie spolu s informačnými listami členských štátov boli publikované na web stránke Komisie.

Tieto závery budú slúžiť ako podklad pre aktualizáciu stratégie, ktorá sa očakáva v nasledujúcich rokoch.

Jedným z opatrení vyplývajúcim z Bielej knihy bolo vytvorenie Európskej internetovej platformy pre adaptáciu na zmenu klímy Climate - ADAPT. Tento informačný portál funguje od roku 2012 a zhromažďuje verejne prístupné informácie o adaptácii na zmenu klímy zo všetkých členských štátov EÚ. Uvedená stránka je podľa pokynov z Európskej komisie pravidelne aktualizovaná všetkými členskými štátmi vrátane Slovenska. Internetovú platformu riadi Európska environmentálna agentúra.

Európska environmentálna agentúra (EEA) zhromažďuje a poskytuje informácie o adaptácii na zmenu klímy zamerané na prejavy a dôsledky zmeny klímy, zraniteľnosť a adaptačné opatrenia v Európe. Medzi hlavné činnosti agentúry v tejto oblasti patrí hodnotenie súčasnej situácie a vydávanie správ o dôsledkoch zmeny klímy a zraniteľnosti v Európe, o národných, mestských a odvetvových stratégiách a akčných plánoch týkajúcich sa zmeny klímy.

9.1.1 Slovensko a zmena klímy

Na Slovensku pozorujeme čím ďalej tým častejšie dôsledky zmeny klímy v podobe extrémnych prejavov počasia s nepriaznivými dôsledkami ako sú povodne, zosuvy, dlhotrvajúce obdobia sucha, vzrastajúce riziko požiarov a. i. Analýzou a hodnotením možných dôsledkov zmeny klímy na jednotlivé sektory na Slovensku sa zaoberal projekt SHMÚ **Dôsledky klimatickej zmeny a možné adaptačné opatrenia v jednotlivých sektoroch**, ktorý bol realizovaný v rokoch 2009 – 2011. (Záverečná správa je dostupná na internetovej stránke SHMÚ⁴⁴¹).

Stratégia adaptácie SR na nepriaznivé dôsledky zmeny klímy

Prvým komplexnejším dokumentom v tejto oblasti, ktorý sa snaží v čo najširšom rozsahu oblastí a sektorov prepojiť scenáre a možné dôsledky zmeny klímy s návrhmi vhodných proaktívnych adaptačných opatrení je Stratégia adaptácie SR na nepriaznivé dôsledky zmeny klímy, ktorá bola schválená uznesením vlády SR č. 148/2014. Stratégia považuje za prioritné: šírenie informácií a vedomostí o problematike adaptácie na všetkých stupňoch riadenia, ako aj pre širokú verejnosť; posilnenie inštitucionálneho rámca pre adaptačné procesy v SR; vypracovanie a rozvoj metodík komplexného hodnotenia rizík v súvislosti so zmenou klímy od národnej až po lokálnu úroveň; rozvoj a aplikáciu metodík pre ekonomické hodnotenie adaptačných opatrení (makroekonomických dopadov) a vypracovanie a zavedenie nástroja na výber investičných priorit na základe posúdenia medzisektorových aspektov adaptačných opatrení.

Z uznesenia vlády Slovenskej republiky č. 148/2014 vyplývala povinnosť predložiť na rokovanie vlády aktualizáciu národnej adaptačnej stratégie s ohľadom na najnovšie vedecké poznatky v oblasti zmeny klímy. Ministerstvo životného prostredia Slovenskej republiky začalo v roku 2017 prípravu aktualizácie uvedenej stratégie, ktorá bola zameraná na hodnotenie súčasného stavu adaptácie a plánované aktivity v rozhodujúcich oblastiach a sektoroch, definovanie všeobecnej vízie adaptácie vybraných oblastí a sektorov a aktualizáciu súboru adaptačných opatrení a rámca na ich realizáciu. Na aktualizácii stratégie sa podieľala multirezortná pracovná skupina pre adaptáciu zložená zo zástupcov ministerstiev a ich odborných organizácií, ostatných ústredných orgánov štátnej správy, akademickej obce, mimovládneho sektora, a možnosť vyjadriť svoje pripomienky dostala aj verejnosť. bola O procese aktualizácie národnej adaptačnej stratégie priebežne informovaná Komisia pre koordináciu politiky zmeny klímy na úrovni štátnych tajomníkov. Aktualizovaná stratégia prešla procesom strategického environmentálneho hodnotenia podľa zákona č. 24/2006 Z. z. o posudzovaní vplyvov na životné prostredie a o zmene a doplnení niektorých zákonov v znení neskorších predpisov. Stratégia adaptácie

⁴⁴¹ Dostupné z:

<http://www.shmu.sk/File/projekty/Zaverecna%20Sprava%20projektu%20Klim.%20zmena%20a%20Adaptacie%202012.pdf>

Slovenskej republiky na zmenu klímy – aktualizácia 2018⁴⁴² a 17. októbra 2018 bola schválená uznesením vlády SR č. 478/2018.

Hlavným cieľom aktualizovanej adaptačnej stratégie je zvýšenie odolnosti a zlepšenie pripravenosti Slovenskej republiky čeliť nepriaznivým dôsledkom zmeny klímy a ustanovenie inštitucionálneho rámca a koordinačného mechanizmu na zabezpečenie účinnej implementácie adaptačných opatrení na všetkých úrovniach a vo všetkých oblastiach.

K dosiahnutiu hlavného cieľa adaptácie by malo prispieť napĺňanie čiastkových cieľov, ktorými sú: zabezpečenie aktívnej tvorby národnej adaptačnej politiky, implementácia adaptačných opatrení a monitoring ich účinnosti, posilnenie premietnutia cieľov a odporúčaní adaptačnej stratégie v rámci viacúrovňovej správy vecí verejných a podpory podnikania, zvyšovanie verejného povedomia o problematike zmene klímy, podpora synergie medzi adaptačnými a mitigačnými opatreniami a využívanie ekosystémového prístupu pri realizácii adaptačných opatrení a podpora premietnutia cieľov a odporúčaní Agendy 2030 pre udržateľný rozvoj, Rámcového dohovoru OSN o zmene klímy a Parížskej dohody.

Stratégia sa snaží v čo najširšom rozsahu oblastí a sektorov prepojiť scenáre a možné dôsledky zmeny klímy s návrhmi vhodných adaptačných opatrení. Z hľadiska adaptácie na nepriaznivé dôsledky zmeny klímy sa za kľúčové oblasti a sektory považujú: horninové prostredie a geológia, pôdne prostredie, prírodné prostredie a biodiverzita, vodný režim v krajine a vodné hospodárstvo, sídelné prostredie, zdravie obyvateľstva, poľnohospodárstvo, lesníctvo, doprava, cestovný ruch, priemysel, energetika a ďalšie oblasti podnikania a oblasť manažmentu rizík.

Akčný plán na implementáciu Stratégie adaptácie SR na zmenu klímy

Hlavným cieľom Akčného plánu na implementáciu aktualizovanej Stratégie adaptácie SR na zmenu klímy⁴⁴³ (ďalej len „národný akčný plán“ alebo „NAP“) je prostredníctvom implementácie prierezočných a špecifických adaptačných opatrení a úloh zvýšiť pripravenosť Slovenska na nepriaznivé dôsledky zmeny klímy.

Prípravu národného akčného plánu začalo v roku 2018 Ministerstvo životného prostredia Slovenskej republiky v spolupráci s Prognostickým úradom Slovenskej akadémie vied. Na základe kombinácie analytickej štúdie⁴⁴⁴ a participatívneho procesu prípravy NAP definuje hlavné nadrezortné a rezortné strategické ciele a popisuje, akým spôsobom k nim prispievajú opatrenia. Identifikované krátkodobé a strednodobé opatrenia sú rozpracované do konkrétnych implementačných úloh.

Identifikované sú opatrenia krátkodobé na obdobie rokov 2020-2022 a strednodobé na obdobie rokov 2022-2025 s výhľadom do 2028. Opatrenia sú prioritizované podľa dôležitosti, uskutočniteľnosti a dostupnosti finančných zdrojov. Akčný plán má prispieť k lepšiemu premietnutiu adaptačných opatrení do sektorových politík dotknutých rezortov. Zároveň obsahuje návrh systému monitorovania zraniteľnosti, návrh systému strednodobého hodnotenia adaptačného procesu v podmienkach Slovenska, vrátane sledovania väzieb medzi nákladmi a prínosmi, a návrh platformy na zverejňovanie a zdieľanie pozitívnych skúseností.

Národný akčný plán bol dňa 31. augusta 2021 schválený uznesením vlády SR č. 476/2021.

SAŽP

Slovenská agentúra životného prostredia v rámci projektu Zlepšovanie informovanosti a poskytovanie poradenstva v oblasti zlepšovania kvality životného prostredia na Slovensku pripravila v spolupráci s MŽP SR a ďalšími partnermi koncepčný návrh informačných aktivít⁴⁴⁵. Pripravovaný projekt má

⁴⁴² Stratégia adaptácie slovenskej republiky na zmenu klímy, Aktualizácia 2018, MŽP SR, 2018. Dostupné z: <https://www.minzp.sk/files/odbor-politiky-zmeny-klimy/strategia-adaptacie-sr-zmenu-klimy-aktualizacia.pdf>

⁴⁴³ Dostupné z: <https://www.minzp.sk/files/odbor-politiky-zmeny-klimy/akcny-plan-implementaciu-nas.pdf>

⁴⁴⁴ Kvantitatívne a kvalitatívne analýzy a technické východiská pre prípravu Akčného plánu implementácie Národnej adaptačnej stratégie Slovenskej republiky (2018)

⁴⁴⁵ Dostupné z: <https://www.minzp.sk/klima/politika-zmeny-klimy/adaptacia-zmenu-klimy/>

viacero hlavných aktivít (1-6). Hlavná aktivita 6 – Adaptácia na zmenu klímy a manažment rizík má ambíciu zlepšovať informovanosť a komunikáciu o adaptácii na zmenu klímy na lokálnej a regionálnej úrovni a obsahuje aktivity ako napr. poskytovanie konzultácií a priameho poradenstva, usporiadanie medzinárodných konferencií na témy súvisiace so zmenou klímy, tvorba filmových spotov, realizácia informačnej a mediálnej kampane, súťaž ENVIROMESTO, spracovanie informačných materiálov, propagácia Katalógu adaptačných opatrení na nepriaznivé dôsledky zmeny klímy vo vzťahu k využitiu krajiny, usporiadanie podujatia ŠIŠKA, či spracovanie terminologického slovníka na tému zmena klímy.

V rámci plánu hlavných úloh Slovenskej agentúry životného prostredia bola vytvorená internetová stránka s názvom Zelená infraštruktúra v procese adaptácie na zmenu klímy, ktorá poskytuje odbornú podporu pri vytváraní lokálnych adaptačných stratégií a akčných plánov na zmenu klímy miest a obcí a zároveň reflektuje aj na potrebu vzdelávania v oblasti zmeny klímy pre verejnú a štátnu správu.⁴⁴⁶

Národný klimatický program

Od roku 1993 sa na Slovensku rieši **Národný klimatický program** (NKP) Hlavným riešiteľským pracoviskom je SHMÚ. V záujme širšieho sprístupnenia a popularizácie výsledkov riešenia SHMÚ vydáva edíciu Národný klimatický program SR.

Národné správy SR o zmene klímy

Slovenská republika pravidelne v štvorročných cykloch vypracováva Národné správy SR o zmene klímy v súlade so záväzkami podľa článku 4 a 12 Rámcového dohovoru OSN o zmene klímy, Kjótskeho protokolu a tiež aktuálneho rozhodnutia konferencie zmluvných strán dohovoru.

Siedma národná správa o zmene klímy (2017)⁴⁴⁷ pre sektor vodného hospodárstva uvádza nasledovné možné dopady klimatických zmien:

„Na základe výstupov modelov klimatických zmien sa očakáva, že celkové zrážkové úhrny na Slovensku v horizonte 2075-2100 poklesnú oproti súčasnosti o cca 10% a využiteľné vodné zdroje poklesnú o 30 až 50%. Predpokladá sa nerovnomernejšie rozdelenie zrážok v priebehu roka a v jednotlivých regiónoch Slovenska. Tomu bude zodpovedať aj vývoj odtokových pomerov na Slovensku. Podľa rôznych klimatických scenárov možno na väčšine územia predpokladať zmenu dlhodobého priemerného ročného odtoku, pričom výraznejší pokles sa predpokladá najmä v oblasti nížin. Očakávajú sa najmä zmeny dlhodobých mesačných prietokov, predpokladá sa nárast zimného a jarného odtoku a pokles letného a jesenného odtoku, najmä vo vegetačnom období. Z týchto scenárov vyplýva, že významným prejavom zmeny klímy na našom území môžu byť dlhotrvajúce obdobia sucha v letných a jesenných mesiacoch spojené s nedostatkom vody. Tento jav môže nastať v dôsledku výrazného úbytku snehu v zime a jeho skoršieho topenia sa na jar, skoršieho nástupu vegetačného obdobia a tým aj výraznejšieho výparu v jarných mesiacoch, ale aj v dôsledku nižších zrážok a vyšších teplôt v letnom období. Výsledkom je výrazný nedostatok pôdnej vlhkosti v druhej polovici leta a na začiatku jesene. Suché periody môžu byť prerušované niekoľkodennými dažďami s vysokým úhrnom zrážok, prípadne silnou búrkovou činnosťou s intenzívnymi zrážkami, pričom by sa počet dní s búrkou oproti súčasnosti nemal zmeniť (15 až 30 za leto), ale veľmi silných búrok bude pravdepodobne až o 50% viac. Ďalej sa predpokladá, že na Slovensku sa budú pri mimoriadne silných búrkach objavovať tornáda. Možno očakávať častejší výskyt bleskových lokálnych povodní v rôznych častiach Slovenska. Jednotlivé scenáre predpokladajú, že zmena klímy bude mať rôzne dôsledky na odtok v južných a v severných oblastiach Slovenska. Najviac postihnuté oblasti by mali byť oblasti južného a západného Slovenska s očakávaným poklesom dlhodobých priemerných mesačných prietokov od februára (prípadne marca) do novembra (prípadne decembra), s najvýraznejšími poklesmi v mesiacoch máj až júl, a to v niektorých povodiach do -70 % v horizonte 2075. Menej postihnuté oblasti by mali byť oblasti severného Slovenska, s obdobím zvýšených priemerných mesačných prietokov od novembra do marca,

⁴⁴⁶ Zdroj: <https://www.minzp.sk/klima/politika-zmeny-klimy/adaptacia-zmenu-klimy/>

⁴⁴⁷ Dostupné z: https://www.minzp.sk/files/oblasti/politika-zmeny-klimy/7nc_svk.pdf

a obdobím znížených prietokov od apríla do októbra. Najvýraznejšie poklesy dlhodobých priemerných mesačných prietokov možno očakávať v mesiacoch apríl až máj: približne do 50 % v horizonte 2075.

Najčastejšími príčinami povodní sú:

- dlhotrvajúce zrážky spôsobené regionálnymi dažďami zasahujúcimi veľké územia, ktoré nasýtia povodia, následkom čoho je veľký povrchový odtok;
- privalové dažde s krátkymi časmi trvania a veľkou, značne premenlivou intenzitou, ktoré zasahujú pomerne malé územia, vysoká intenzita dažďa neposkytuje čas potrebný na vsakovanie vody do pôdy a preto takmer okamžite po jeho začiatku začína aj povrchový odtok;
- rýchle topenie snehu po náhlom oteplení, keď voda nemôže vsakovať do ešte zamrzutej pôdy a odteká po povrchu terénu, pričom nebezpečný priebeh takých povodní mnohokrát znásobujú súčasne prebiehajúce dažde.“

9.1.1.1 Podrobnejšie hodnotenie vplyvu zmeny klímy

Hodnotenie množstva a režimu povrchových vôd a vplyv zmeny klímy

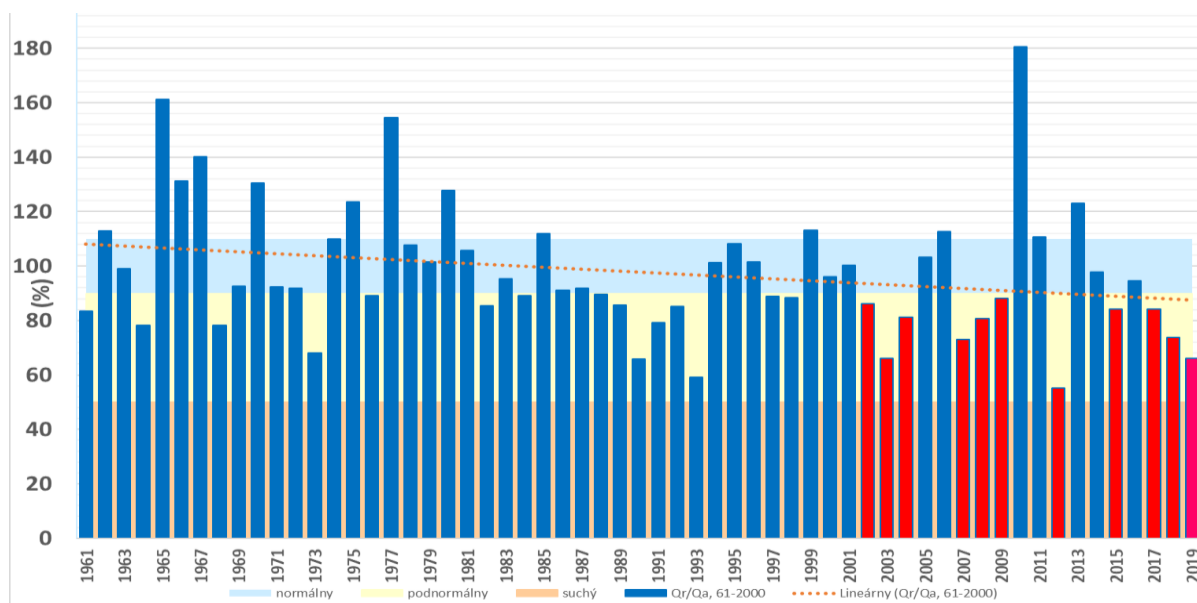
Tendencie zmien hydrologického režimu poukazujú na zvýšenú potrebu prerozdelenia odtoku v priestore medzi severom a juhom (resp. vyššie a nižšie položenými časťami územia), jednotlivými rokmi a v priebehu roka. Je dôležité počítať aj s možnosťou potreby kompenzovať pokles výdatnosti zdrojov vody, najmä v nížinných častiach na strednom a východnom Slovensku a v letnom období.

Režim povrchových vôd, hladín podzemných vôd a výdatností prameňov počas roka ovplyvňuje súbor klimatických činiteľov, ktoré v konečnom dôsledku podmieňujú charakter roka.

Na režim a vývoj povrchových vôd majú dôležitý vplyv aj fyzicko-geografické charakteristiky územia, napr. orografická členitosť územia. Charakter tokov Slovenska je rozdielny, a to od vysokohorského typu (Poprad), cez stredohorský a vrchovinný (Váh, Hron, Slaná, Bodva, Hornád) až po nížinný (prítoky Moravy, Ipeľ, Bodrog). Z uvedeného dôvodu je v tokoch prameniach na našom území pomerne veľká rozkolísanosť prietokov. Z dlhodobého pozorovania režimu, maximálne prietoky sa vyskytujú pravidelne na jar v mesiacoch marec až apríl, na Dunaji, Poprade a Dunajci približne o 2 mesiace neskôr. Minimálne prietoky sa vyskytujú alebo v letno-jesennom období v zimných mesiacoch (január - február).

Pozorovania za ostatných 19 rokov ukazujú väčšiu extremalitu v hydrologickom režime, t.j. častejšie a výraznejšie striedanie sucha a povodní, ktoré sa prejavuje aj nárastom intenzít zrážok s následným častejším výskytom privalových povodní, svahových záplav alebo zosuvov pôdy. Po roku 2000 sme zaznamenali aj výrazne vodné roky (2006, 2010, 2013) s výskytom významných povodní ako aj výrazne suché roky (2003, 2007, 2012, 2018, 2019). Po roku 2010 sme až 6 v rokoch (2012, 2015, 2016, 2018, 2019) a vrátane jari 2020 vo väčšine povodí zaznamenali chýbajúci jarový odtok.

Obr. 9.1 - Vývoj priemernej ročnej vodnosti povrchových tokov SR

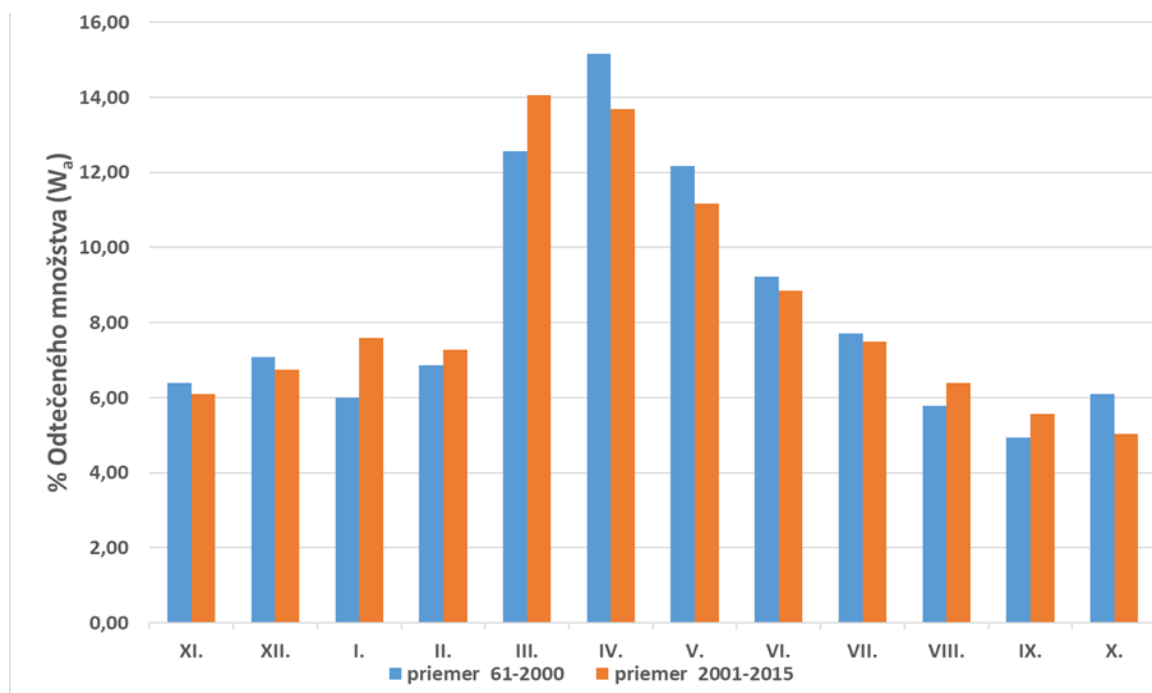


Na základe celkového zhodnotenia povrchových vôd na Slovensku spracované analýzou pozorovaných hydrologických údajov v 42 reprezentatívnych a neovplyvnených vodomerých staniách štátnej hydrologickej siete povrchových vôd SHMÚ za obdobie 1961-2019 voči reprezentatívnejmu obdobiu 1961-2000 dochádza ku poklesu vodnosti (Obr. 9.1).

Výsledky analýz hydrologického režimu v 223 vodomerých staniách (Poórová a kol, 2018), v ktorej sa posudzoval vývoj ročnej vodnosti v období od roku 1961 a zhodnotenia zmien rozdelenia odtoku v roku v období 2001-2015 voči referenčnému obdobiu 1961-2000 (Blašková a kol, 2019) indikujú určité zmeny v trende vodnosti v rozdelení odtoku v období 2001-2015.

Ďalšie zmeny boli zdokumentované v rozdelení odtoku v roku. Zmeny rozdelenia odtoku v jednotlivých povodiach sú rozdielne, závisia od fyzicko-geografických podmienok samotného povodia, ale globálne je možné povedať, že dochádza k nárastu odtoku v niektorých málo vodných mesiacoch (január, február, august, september) a zároveň sa posúva maximálny odtok na skoršie obdobie (Obr. 9.2).

Obr. 9.2 - Rozdelenie odtečeného množstva (W_a) v obdobiach 1961-2000 a 2001-2015



Pri hodnotení množstva povrchových vôd za obdobie 2001 -2015 sme pri rozdelení odtoku v čiastkových povodiach zaznamenali:

- január - zvýšenie hodnôt priemerných mesačných prietokov (vodnosti jednotlivých mesiacov) v období 2001 – 2015 (okrem povodia Moravy) v priemere od 1,9 % (Nitra) do 44,6 % (Slaná).
- apríl - priemerná vodnosť menšia vo všetkých povodiach o viac ako 10 %, okrem povodia Poprad. Výrazné zníženie priemernej vodnosti (o viac ako 20%) bolo vyhodnotené v niektorých povodiach v mesiacoch november (Nitra, Ipeľ, Slaná a Bodva), december (Nitra), máj (M. Dunaj - toky z Malých Karpát, Nitra, Hron, Ipeľ, Bodva), júl (Morava, Dunaj, M. Dunaj- toky z Malých Karpát, Nitra, Ipeľ) a október (Nitra, Hron, Ipeľ, Slaná, Bodva a Bodrog).

Pri hodnotení obdobia 2001 -2015 voči referenčnému obdobiu 1961 – 2000 boli zaznamenané výraznejšie odchýlky (nad 10 %) v mesiacoch január, apríl, máj, august, september a október. Kladná odchýlka v januári indikuje zvýšenie odtoku z dôvodu oteplenia, ktoré následne spôsobuje skoršie topenie a sublimáciu snehu a následne skorší odtok vody zo snehových zásob, čo má za následok zníženie jarného odtoku. Takéto hydrologické situácie, t.j. výrazne chýbajúci jarný odtok sme zaznamenali najmä v rokoch 2011, 2008 a 2019.

Analýzy hydrologického režimu tokov na Slovensku ukazujú v niektorých čiastkových povodiach na narastanie kulminačných prietokov po roku 2000. Tieto úvahy podporuje aj skutočnosť, že napr. rady maximálnych kulminačných prietokov na Dunaji majú signifikantne rastúci trend (analýza 50 – ročných kľzavých priemerov maximálnych kulminačných prietokov čo poukazuje na stúpajúci trend za ostatné desaťročia).

Malá vodnosť našich vodných zdrojov v letno-jesenom období je prirodzená. V prípade, že suchému letu predchádza „suchá jar“, t. j. v povodiach a v zimnom období sa nevytvorí dostatočná snehová pokrývka, alebo v zimnom období dôjde k náhlemu otepleniu, nevytvoria sa priaznivé podmienky na prirodzenú retenciu vodných zdrojov.

Na základe výsledkov je možné konštatovať, že obdobie 2001-2015 je obdobím, v ktorom bola vo väčšej časti vegetačného obdobia (mesiace apríl až júl) a v mesiacoch november a december zaznamenaná menšia až výrazne menšia vodnosť ako v referenčnom období a s výrazným nárastom odtoku v mesiaci január. Tento trend potvrdzujú aj roky 2018 a 2019. Podobný režim bol zaznamenaný aj v režime podzemných vôd (pramene).

Hodnotenie množstva a režimu podzemných vôd a vplyv zmeny klímy

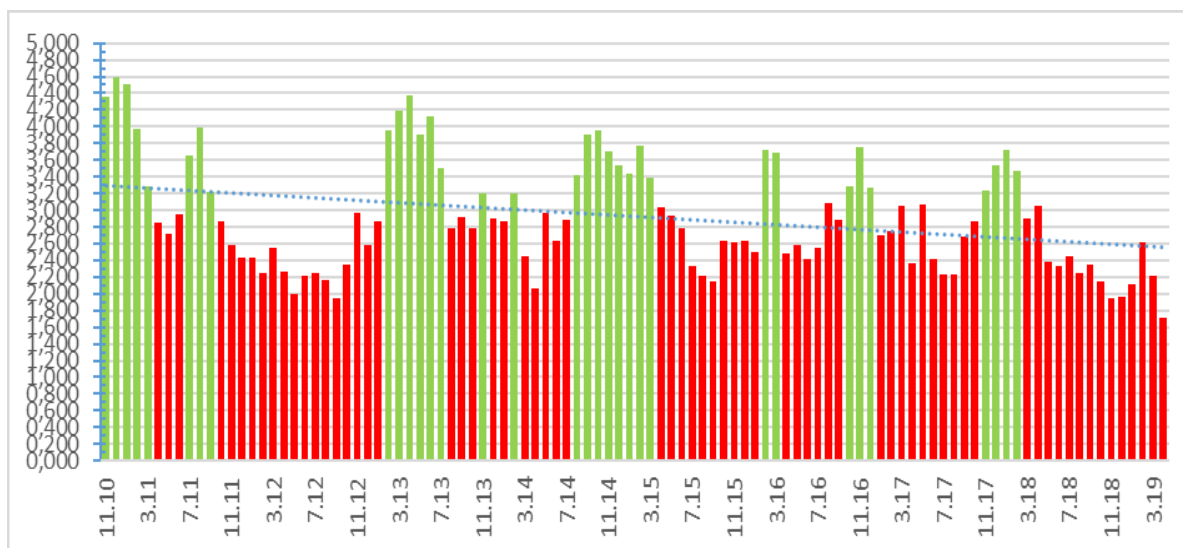
Hodnotenie dôsledkov zmeny klímy na zdroje a zásoby podzemných vôd SR je predmetom viacerých projektov a štúdií, ktorých výsledky naznačujú, že klimatické zmeny spôsobujú reálny pokles výdatnosti zdrojov podzemných vôd a hladín podzemných vôd. Význam kvantifikácie tohto poklesu je podmienený skutočnosťou, že podzemné vody predstavujú primárny zdroj pitnej vody na Slovensku (viac ako 80% zdrojov pitných vôd napojených na verejné, alebo obecné vodovody je zo zachytených podzemných vôd.

Napriek skutočnosti, že :

- využiteľné množstvá/zdroje podzemných vôd v roku 2018 boli ohodnotené na 77 175 l.s⁻¹ a z nich s vysokou presnosťou stanovenia (schválené Komisiou pre schvaľovanie množstiev podzemnej vody) bolo stanovených 50 278 l.s⁻¹ podzemných vôd,
- spotrebiteľmi, ktorí podliehajú nahlasovacej povinnosti, bolo využívaných 10 746 l.s⁻¹, čo predstavuje 14% z využiteľných množstiev podzemnej vody a 21% z množstiev schválených komisiou,

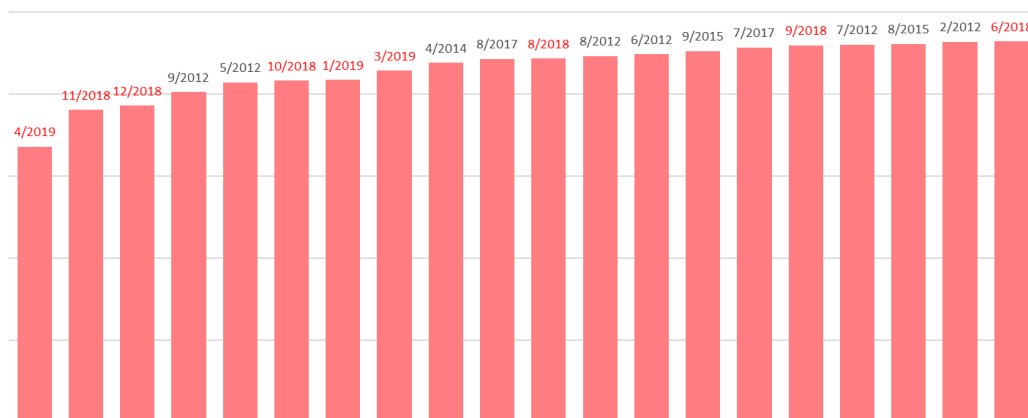
je v súčasnosti veľmi dôležité, pre koncepciu a strategické plánovanie vodného hospodárstva, pokúsiť sa aspoň spätne, kvantifikovať tieto dopady klimatických zmien primárne na zdroje podzemných vôd. Na základe zhodnotenia podzemných vôd na Slovensku (spracované analýzou vybraných referenčných pozorovacích objektov štátnej hydrologickej siete podzemných vôd SHMÚ transponovaných plošne na územie Slovenska metódou Krigging, obdobia 2010 – 2019, Obr. 9.3) dochádza u zdrojov podzemnej vody preukazne k poklesu.

Obr. 9.3 - Mesačné hodnotenie podzemnej vody obdobia XI.2010 – X.2019 na území Slovenska, vyjadrené mesačnými koeficientami stavu podzemnej vody (0 – 3 podpriemerné mesačné stavy podzemnej vody, 3 – 6 nadpriemerné mesačné stavy).



Zároveň bolo dokumentované, že v poslednom období dochádza ku kumulácii mesiacov s podpriemernými stavmi v podzemných vodách (Obr. 9.4). Po zoradení všetkých 102 mesiacov s vyhodnotením stavu podzemných vôd, obdobia 2010 – 2019, bol najsuchším mesiacom apríl 2019. Zároveň 9 ďalších mesiacov z dvadsiatich najsuchších mesiacov obdobia 2010 – 2019 sú mesiacmi posledných rokov 2018-2019.

Obr. 9.4 - Zoradenie 20 výrazne podpriemerných / najsuchších mesiacov obdobia 2010 -2019

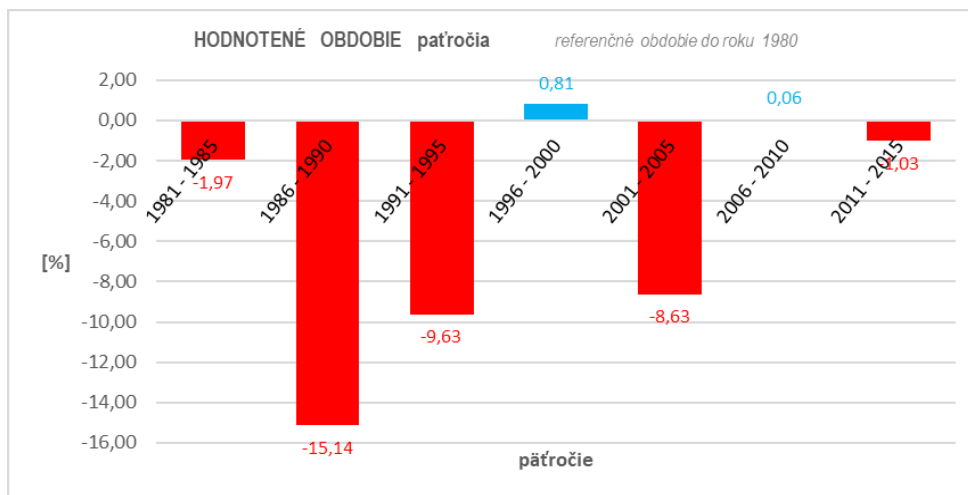


Najlepším indikátorom na detailnejšie vyhodnotenie dopadov klimatických zmien a ich kvantifikáciu je analýza antropogénne neovplyvnených prirodzených výstupov podzemných vôd – prameňov. Predpokladané dôsledky zmeny klímy na podzemné vody v období 1981-2015, v porovnaní s meraniami do roku 1980 (spracované na základe nameraných údajov vybraných 98 antropogénne neovplyvnených prameňov lokalizovaných v 35 geomorfologických celkoch) sú nasledovné (Kullman, 2017) :

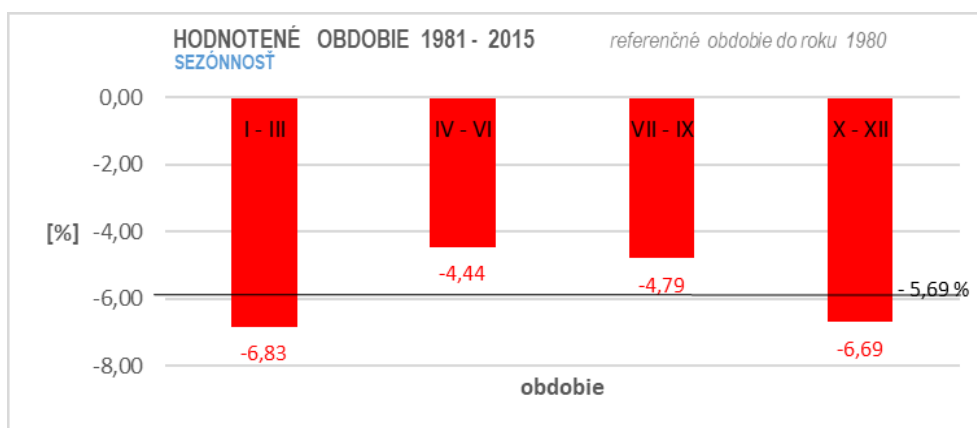
- V porovnaní s hodnoteniami do roku 2010, došlo na území Slovenska k veľmi miernemu zlepšeniu negatívnych dôsledkov zmeny klímy na zdroje podzemných vôd v období 2011 - 2015
- Na základe hodnotení podzemnej do roku 2015, i napriek miernemu zlepšeniu uvedenému vyššie, naďalej prevažujú negatívne dôsledky zmeny klímy na zdroje podzemných vôd po roku 1980 na viac ako 60 % územia Slovenska. Dokumentovaný priemerný pokles výdatností prameňov za obdobie 1981-2015 je v okolo -6 % v porovnaní s meraniami do roku 1980. Ak hodnotíme jednotlivé päťročia, najnepriaznivejšie bolo obdobie 1986 – 1990 a za ním

nasledovalo 1991- 1995. Ak hodnotíme jednotlivé mesiace tak odozva zmeny klímy na podzemné vody sa prejavila najviac negatívne v období mesiacov I. – III. , pričom dominantne bol postihnutý mesiac október (Obr. 9.5, Obr. 9.6)

Obr. 9.5 - Hodnotenie dopadov zmeny klímy na podzemné vody - päťročia - vyčíslená priemerná odchýlka (%) výdatností vybraných neovplyvnených prameňov v jednotlivých päťročiach obdobia 1981 - 2015



Obr. 9.6 - Hodnotenie dopadov zmeny klímy na podzemné vody - kvartálne hodnotenie - vyčíslená priemerná odchýlka (%) výdatností vybraných neovplyvnených prameňov spracovaná pre jednotlivé kvartáli obdobia 1981 - 2015



Z plošného vyhodnotenia Slovenska, najväčšie poklesy výdatností u prameňov, ako predpokladané dôsledky klimatickej zmeny, boli dokumentované na severovýchode Slovenska, v Kysuckej vrchovine a centrálnej a južnej časti Slovenska.

Možné dôsledky zmeny klímy na podzemné vody v nížinách a kotlinách SR v období 1981-2015, v porovnaní s referenčným obdobím do roku 1980 boli spracované na základe meraní vybraných 99 sond lokalizovaných v 10 čiastkových povodiach (Kullman, 2017).

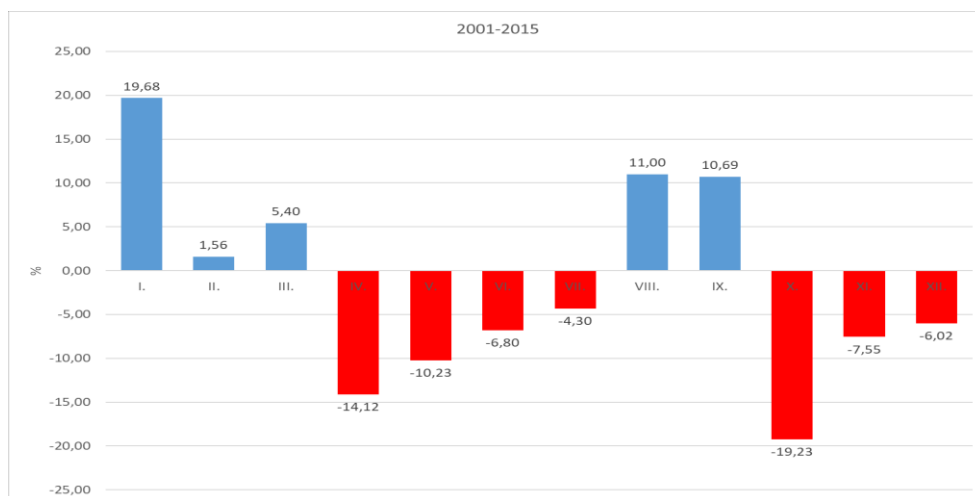
Takmer 90 % územia nížin a kotlin Slovenska má stále odhadovanú zápornú zmenu v zásobách podzemných vôd medzi obdobím 1981-2015 a referenčným obdobím do roku 1980.

Priemerná hodnota dokumentovaných poklesov špecifických zásob podzemných vôd sa pohybuje okolo -35 až -40 tisíc m³.km⁻². Významnejšie priemerné poklesy zásob podzemných vôd na úrovni okolo -80 tisíc m³.km⁻² boli v období 1981-2015 dokumentované najmä na juhu Slovenska v povodiach Hron a Slaná.

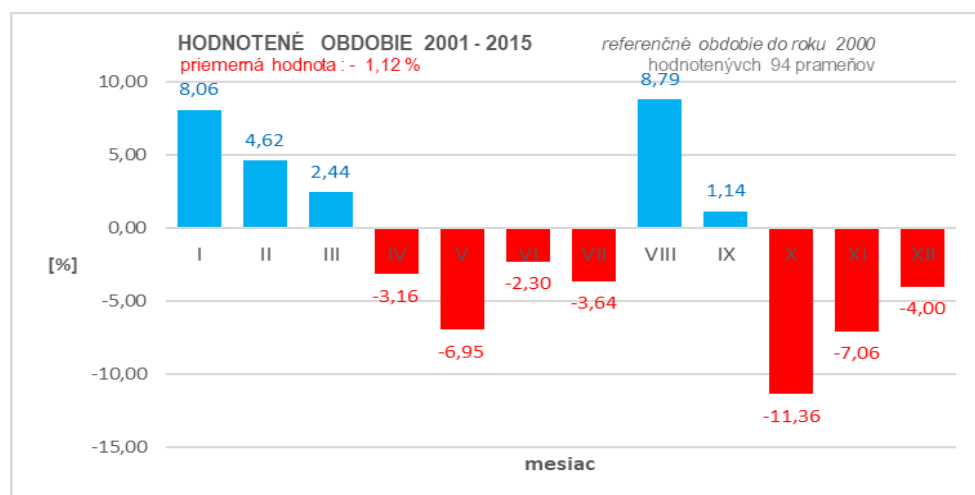
Pre porovnanie zmien režimu rozdelenia odtoku povrchových vôd a podzemných vôd v roku, bolo zvolené obdobie 2001 – 2015. Následne boli vyčíslené priemerné hodnoty odchýlok mesačných prietokov (%) a vyčíslené priemerné hodnoty odchýlok mesačných výdatností prameňov

(%) v kalendárnom roku za obdobie 2001-2015 od dlhodobých hodnôt referenčného obdobia 1961-2000. Výsledky sú uvedené na Obr. 9.7 a Obr. 9.8.

Obr. 9.7 - Priemerná hodnota odchýlok (%) mesačných prietokov za obdobie 2001-2015 od dlhodobých hodnôt za referenčné obdobie 1961-2000 v kalendárnom roku



Obr. 9.8 - Priemerná hodnota odchýlok (%) priemerných mesačných výdatností prameňov za obdobie 2001-2015 od dlhodobých hodnôt meraní do roku 2000



Zmena klímy môže negatívne ovplyvniť aj kvalitu vodných zdrojov. Vplyvom privalových dažďov a povodňových stavov sa môže krátkodobo výrazne zhoršiť stav útvarov povrchovej vody, ako aj chemický stav zdrojov podzemnej vody využívaných na zásobovanie pitnou vodou. V období nízkych vodných stavov hrozí riziko zvyšovania eutrofizácie, zvyšovanie teploty vody, čo môže mať vplyv na jej kvalitu, ako aj na stav a kvalitu ekosystémov priamo závislých od vody.

9.2 Ochrana pred povodňami

Dňa 26. novembra 2007 nadobudla účinnosť smernica Európskeho parlamentu a Rady 2007/60/ES z 23. októbra 2007 o hodnotení a manažmente povodňových rizík (ďalej len „smernica 2007/60/ES“)⁴⁴⁸. Účelom tejto smernice je ustanoviť v Európskej únii spoločný rámec na hodnotenie a manažment povodňových rizík, ktorého cieľom je znížiť nepriaznivé dôsledky povodní na ľudské zdravie, životné prostredie, kultúrne dedičstvo a hospodársku činnosť. Zároveň smernica 2007/60/ES v článku 9

⁴⁴⁸ Smernica Európskeho parlamentu a Rady 2007/60/ES z 23. októbra 2007 o hodnotení a manažmente povodňových rizík, Ú. v. L 288, 6.11.2007, s. 186-193. Dostupné z: <https://eur-lex.europa.eu/legal-content/SK/TXT/?uri=celex%3A32007L0060>

vyžaduje, aby členské štáty prijali vhodné opatrenia na koordináciu uplatňovania tejto smernice a smernice 2000/60/ES (RSV) so zameraním na možnosti zlepšenia efektívnosti, výmeny informácií a pre dosiahnutie vzájomnej súčinnosti a úžitkov so zreteľom na environmentálne ciele stanovené v článku 4 RSV. Časový harmonogram implementácie smernice 2007/60/ES je synchronizovaný s postupom implementácie Rámcovej smernice o vode. Tým sa vytvoril dôležitý priestor na zdokonaľovanie integrovaného manažmentu povodí, ktorého súčasťou je aj manažment povodňových rizík.

Smernica 2007/60/ES ukladá členským štátom Európskej únie vykonávanie činností, ktoré sa budú permanentne prehodnocovať a podľa objektívnych potrieb následne aktualizovať:

1. Na území každého štátu vykonať najneskôr do 22. decembra 2011 predbežné hodnotenie povodňového rizika s cieľom určiť oblasti, v ktorých existujú potenciálne významné povodňové riziká alebo možno predpokladať ich pravdepodobný výskyt. Predbežné hodnotenie povodňového rizika sa preskúma a v prípade potreby zaktualizuje do 22. decembra 2018 a potom každých 6 rokov.
2. Pre oblasti, v ktorých bola identifikovaná existencia významných povodňových rizík a oblasti, v ktorých možno predpokladať ich pravdepodobný výskyt, najneskôr do 22. decembra 2013 vyhotoviť:
 - a) mapy povodňového ohrozenia, ktoré zobrazia rozsah záplav územia povodňami s rôznymi dobami opakovania,
 - b) mapy povodňového rizika, ktoré znázornia pravdepodobné následky povodní zobrazených na mapách povodňového ohrozenia na obyvateľstvo, hospodárske aktivity, kultúrne dedičstvo a životné prostredie.Mapy povodňového ohrozenia a mapy povodňového rizika sa preskúmajú a v prípade potreby zaktualizujú do 22. decembra 2019 a potom každých 6 rokov.
3. Pre oblasti, v ktorých boli identifikované existujúce alebo potenciálne povodňové riziká, na základe vyhodnotenia informácií získaných z predbežného hodnotenia povodňového rizika, máp povodňového ohrozenia a máp povodňového rizika stanoviť vhodné ciele manažmentu povodňových rizík a najneskôr do 22. decembra 2015 vypracovať plány manažmentu povodňových rizík, ktoré budú obsahovať konkrétne opatrenia na zníženie nepriaznivých dôsledkov povodní zoradené podľa poradia naliehavosti ich realizácie. Plány manažmentu povodňového rizika sa preskúmajú a v prípade potreby zaktualizujú do 22. decembra 2021 a potom každých 6 rokov.

Ochrana pred povodňami je nekonečný proces, čo sa predpokladá priamo v smernici 2007/60/ES, ktorá ustanovuje, že predbežné hodnotenie povodňového rizika, povodňové mapy a plány manažmentu povodňových rizík sa musia pravidelne každých šesť rokov prehodnocovať a podľa potrieb aktualizovať. Len takto možno dosiahnuť, aby sa systémy ochrany pred povodňami priebežne zdokonaľovali podľa aktuálnych poznatkov o vývoji reálnych povodňových rizík.

V SR je smernica 2007/60/ES transponovaná do zákona NR SR č. 7/2010 Z. z. o ochrane pred povodňami⁴⁴⁹ a nasledujúcich vykonávacích predpisov na jeho uplatnenie v praxi:

- Vyhláška MŽP SR č. 204/2010 Z. z., ktorou sa ustanovujú podrobnosti o vykonávaní predpovednej povodňovej služby
- Vyhláška MŽP SR č. 159/2014 Z. z., ktorou sa ustanovujú podrobnosti o vyhodnocovaní výdavkov na povodňové zabezpečovacie práce, povodňové záchranné práce a povodňových škôd
- Vyhláška MŽP SR č. 252/2010 Z. z., ktorou sa ustanovujú podrobnosti o predkladaní priebežných správ o povodňovej situácii a súhrnných správ o priebehu povodní, ich následkoch a vykonaných opatreniach
- Vyhláška MŽP SR č. 261/2010 Z. z., ktorou sa ustanovujú podrobnosti o obsahu povodňových plánov a postup ich schvaľovania

⁴⁴⁹ Zákon z 2. decembra 2009 o ochrane pred povodňami, Z. z. č. 7/2010, 2.12.2009, s. 1-55. Dostupné z: <https://www.slov-lex.sk/pravne-predpisy/SK/ZZ/2010/7/20200409>

- Vyhláška MPŽPRR SR č. 419/2010 Z. z., ktorou sa ustanovujú podrobnosti o vyhotovovaní máp povodňového ohrozenia a máp povodňového rizika, o uhrádzaní výdavkov na ich vypracovanie, prehodnocovanie a aktualizáciu a o navrhovaní a zobrazovaní rozsahu inundačného územia na mapách

Smernica 2007/60/ES ukladá členským štátom Európskej únie vzájomne koordinovať určovanie geografických oblastí s existujúcimi potenciálne významnými povodňovými rizikami a s ich predpokladaným pravdepodobným výskytom, ktoré patria do medzinárodných povodí. V medzinárodnom povodí Dunaja koordinuje implementáciu smernice 2007/60/ES Medzinárodná komisia na ochranu Dunaja (MKOD/ICPDR). Štáty združené v ICPDR sa dohodli na rozdelení povodia Dunaja na 17 medzinárodných čiastkových povodí, z ktorých sa Slovenská republika podieľa na implementácii smernice 2007/60/ES v 4 medzinárodných čiastkových povodiach:

1. Predbežné hodnotenie povodňového rizika v čiastkovom povodí Dunaja bude súčasťou predbežného hodnotenia povodňového rizika v medzinárodnom čiastkovom povodí Panónskeho stredného Dunaja (medzipovodie Dunaja v úseku rieky, ktorý vymedzujú profily pod ústím Moravy a nad ústím Drávy), ktoré vyhotovuje, prehodnocuje a aktualizuje Maďarsko v spolupráci s Chorvátskom, Rakúskom a Slovenskom.
2. Predbežné hodnotenie povodňového rizika v čiastkovom povodí Moravy bude súčasťou predbežného hodnotenia povodňového rizika v medzinárodnom čiastkovom povodí Moravy, ktoré vyhotovuje, prehodnocuje a aktualizuje Česko v spolupráci s Rakúskom a Slovenskom.
3. Predbežné hodnotenie povodňového rizika v čiastkových povodiach Váhu, Hrona a Ipľa bude zahrnuté do jedného spoločného materiálu, ktorý vyhotovuje, prehodnocuje a aktualizuje Slovensko v spolupráci s Maďarskom.
4. Predbežné hodnotenie povodňového rizika v čiastkových povodiach Bodrogu, Bodvy, Hornádu a Slanej budú súčasťou predbežného hodnotenia povodňového rizika v medzinárodnom čiastkovom povodí Tisy, ktoré spoločne vypracúvajú, prehodnocujú a aktualizujú Maďarsko, Rumunsko, Slovensko, Srbsko a Ukrajina.

Opatrenia na zníženie nepriaznivých dôsledkov povodní na ľudské zdravie, životné prostredie, kultúrne dedičstvo a hospodársku činnosť v nadväznosti na Smernicu 2007/60/ES obsahujú samostatné plánovacie dokumenty - Plány manažmentu povodňových rizík (ďalej PMPR). Tieto dokumenty sú dostupné na internetovej stránke MŽP SR⁴⁵⁰.

V zmysle § 6 a 7 zákona č. 7/2010 Z. z. o ochrane pred povodňami majú byť vypracované mapy povodňového ohrozenia a mapy povodňového rizika pre každú geografickú oblasť, v ktorej existuje potenciálne významné povodňové riziko alebo v ktorej možno predpokladať, že je pravdepodobný výskyt povodňového rizika. Mapy povodňového ohrozenia a mapy povodňového rizika mapy sú zaradené do prílohovej časti PMPR čiastkových povodí. (Zároveň sú dostupné na internetovej stránke MŽP SR⁴⁵¹.)

Plány manažmentu povodňového rizika pre čiastkové povodia, ktoré vymedzujú správne územie povodia Dunaja a správne územie povodia Visly sa vyhotovujú na základe máp povodňového ohrozenia a máp povodňového rizika.

Na dosiahnutie cieľov PMPR, ktoré sú zamerané na zníženie pravdepodobnosti záplav územia povodňami a na zníženie potenciálnych nepriaznivých následkov záplav na ľudské zdravie, životné prostredie, kultúrne dedičstvo a hospodársku činnosť, sa v plánoch manažmentu povodňového rizika navrhujú preventívne opatrenia.

Na eliminovanie nepriaznivého dopadu navrhovaných preventívnych opatrení na stav vodných útvarov, budú v plánoch manažmentu povodňového rizika popri navrhovaných zelených opatreniach, vodných

⁴⁵⁰ Dostupné z: <https://www.minzp.sk/voda/ochrana-pred-povodnami/manazment-povodnovych-rizik/>

⁴⁵¹ Dostupné z: <https://www.minzp.sk/voda/ochrana-pred-povodnami/manazment-povodnovych-rizik/povodnove-mapy.html>

nádrží a poldrov, úprav vodných tokov, ochranných hrádzí, čerpacích staníc vnútorných vôd a popri realizácii údržby vodných tokov navrhnuté aj zmierňujúce opatrenia.

9.3 Sucho a nedostatok vody

Sucho vo všeobecnosti je veľmi neurčitý avšak často používaný pojem, v zásade znamenajúci nedostatok vody v pôde, vo vodných tokoch, rastlinách a atmosfére. Je to prírodný jav, ktorý má zväčša negatívne dôsledky na život ľudskej spoločnosti. Jednotné kritérium pre kvantitatívne vymedzenie sucha neexistuje, a to v dôsledku rozmanitých hľadísk meteorologických, hydrologických, poľnohospodárskych, a celý rad ďalších s ohľadom na škody v rôznych oblastiach národného hospodárstva. (Meteorologický slovník výkladový terminologický, 1993).

Meteorologické sucho je prvotnou príčinou – prejavuje sa dlhodobým nedostatkom zrážok, vysokými teplotami, výsušným počasím a ďalšími sucho podporujúcimi meteorologickými ukazovateľmi. Po meteorologickom suchu nastupuje sucho v pôde, rastliny majú nedostatok vlhky – nastupuje poľnohospodárske sucho. Následkom nedostatku zrážok dochádza ku poklesu prietokov v povrchových tokoch, poklesu hladín podzemných vôd, v jazerách, mokradiach a vo vodných nádržiach – nastupuje hydrologické sucho. Malá vodnosť je fáza hydrologického režimu povrchového toku, počas ktorej prietok vody v toku je tvorený vyčerpávaním zásob podzemných vôd. Trvanie malej vodnosti je súvislé časové obdobie počas ktorého je prietok menší ako vhodne zvolená prahová hodnota prietoku. (OTN 3113-1, 2005).

Hydrologické sucho je súčasťou prirodzeného hydrologického režimu povrchových a podzemných vôd, reprezentuje zápornú odchýlku od priemerného stavu prirodzenej variability hydrologického režimu.

Nedostatok vody je umelý jav. Opakujúca sa nerovnováha, ktorá vzniká z nadmerného využívania vodných zdrojov spôsobeného výrazne vyššou spotrebou vody ako je dostupná prirodzená obnoviteľnosť zdroja vody. Nedostatok vody môže byť zhoršený znečistením vody (znižuje sa vhodnosť využitia vody pre rôzne účely), a počas suchých období.

Na globálnej úrovni sa suchu venuje Svetová meteorologická organizácia (WMO) v rámci Integrovaného programu manažmentu sucha. Od roku 2013 sa realizuje tento program v 10 krajinách strednej a východnej Európy, vrátane Slovenska.

9.3.1 Stav riešenia problematiky sucha v SR

Prehľad stavu riešenia problematiky sucha je uvedený v Akčnom pláne na riešenie dôsledkov sucha a nedostatku vody (H₂ODNOTA JE VODA)⁴⁵².

Niekoľko štúdií zameraných na problematiku meteorologického sucha vzniklo aj na Slovensku. Suchými obdobiami sa na Slovensku v minulosti zaoberali Šamaj a Valovič (1972), ktorí pre ich analýzu vytvorili vlastnú metodiku. V nedávnej minulosti sa aj v slovenskej vedeckej obci začalo publikovať viac analýz zameraných na sucho. Komplexnejším dielom, zaoberajúcim sa nielen meteorologickým, ale aj hydrologickým a hydrogeologickým suchom v povodí Torysy v období 1975 – 2005, je publikácia Fendeková a Zenišová (2010). Poľnohospodárske sucho bolo modelované pomocou modelu WOFOST, autormi Skalský et al. (2012). Model simuluje vzťahy v rámci systému pôda – rastlina – atmosféra, pričom využitý bol pre hodnotenie vplyvu sucha na jačmeň jarný v období 1997 – 2007. Jednou z najnovších štúdií zameraných na poľnohospodárske sucho na Slovensku je publikácia Takáča (2015), ale aj Labudovej et al. (2017).

V súčasnosti prebieha na SHMÚ rozsiahle spracovanie hydrologických charakteristík zameraných na hodnotenie hydrologického sucha s cieľom analyzovať v súčasnosti používané hydrologické limity malej vodnosti a zároveň nastaviť hydrologický monitoring na operatívne monitorovanie a hodnotenie hydrologického režimu vrátane hydrologického sucha.

⁴⁵² H₂Odnota je voda - Akčný plán na riešenie dôsledkov sucha a nedostatku vody, schválený uznesením vlády SR č.110/2018 zo 14. marca 2018. Dostupné z: <https://www.enviroportal.sk/voda/h2odnota-je-voda-akcny-plan-na-riesenie-dosledkov-sucha-a-nedostatku-vody-2018?>

Okrem štúdií hodnotiacich historické obdobia, ktoré sú často sprevádzané predikciami modelov, existuje v oblasti výskumu sucha snaha o vybudovanie efektívneho monitoringu sucha a systému včasného varovania. V zahraničí vzniklo už viacero platforiem, ktoré takéto informácie poskytujú. Medzi najstaršie patrí U.S. Drought Monitor (<http://droughtmonitor.unl.edu/>). Monitoring sucha vznikol aj v juhovýchodnej Európe, kde pôsobí Drought Management Centre for Southeastern Europe (http://www.dmcsee.org/en/drought_monitor/). Od apríla 2014 prebieha monitoring sucha aj v Českej republike pod názvom Intersucho. Zameriava sa na hodnotenie pôdnej vlhkosti a stavu vegetácie. Vznikol zo spolupráce Ústavu výskumu klimatickej zmeny Akadémie vied Českej republiky (CzechGlobe), Mendelovej Univerzity a Masarykovej Univerzity v Brne. V roku 2015 sa k projektu Intersucho pridal aj Slovenský hydrometeorologický ústav (SHMÚ), a tak od jesene 2015 sa sucho monitoruje nie len pre Česko, ale aj pre Slovensko⁴⁵³. Mapy sucha sú pre verejnosť dostupné na stránke www.intersucho.sk od 4. januára 2015. Pôdne sucho sa monitoruje pomocou viacerých mapových produktov. Tie najpoužívanejšie sú intenzita sucha, relatívne nasýtenie, deficit pôdnej vlhky, absolútna zásoba pôdnej vlhky v mm.

Slovenský hydrometeorologický ústav v súčasnosti prevádzkuje monitoring meteorologického sucha, monitoring pôdneho sucha, monitoring dopadov sucha na poľnohospodárstvo, ovocinárstvo a lesníctvo a monitoring hydrologického sucha, a to v povrchových aj podzemných vodách.

Monitoring meteorologického sucha bol na Slovenskom hydrometeorologickom ústave (SHMÚ) spustený do prevádzky v roku 2015. Monitoring prebieha pomocou troch indexov sucha (SPI - štandardizovaný zrážkový index, ktorý vyjadruje zrážkový deficit, SPEI – štandardizovaný zrážkový a evapotranspiračný index, ktorý vyjadruje vlhkovú deficit. CMI - (Crop Moisture Index), ktorý zohľadňuje aj vlastnosti pôdy). Súčasťou monitoringu pôdneho sucha je aj monitoring dopadov sucha na poľnohospodárske plodiny, ovocné stromy, vinič a lesy. Tento monitoring začal v júli v roku 2017, prvé mapy sú dostupné od septembra 2017.

Cielené hodnotenie hydrologického sucha v povrchových a podzemných vodách začalo v roku 2012, a to implementáciou metodík na hodnotenie indikátorov hydrologického sucha diskutovaných medzi členskými krajinami EÚ po roku 2010. Od roku 2016 sa začali informácie z monitorovania hydrologického sucha aj operatívne zdieľať na internetových stránkach SHMÚ⁴⁵⁴. V roku 2017 sa pridalo aj operatívne hodnotenie sucha v podzemnej vode s denným krokom hodnotenia a s vizualizáciou výsledkov. Operatívne hodnotenie hydrologického sucha umožňuje modernizácia štátnej hydrologickej siete, systémové dopĺňanie on-line dátového prenosu pozorovaných údajov, ktoré začalo po roku 2000. Aby bol monitoring sucha plne funkčný a reprezentatívny, je cieľom dosiahnuť dobudovanie štátnej meteorologickej siete a štátnej hydrologickej siete tak, aby mohli monitorovať reprezentatívne operatívne údaje pre hodnotenie sucha a následne ich zhodnotenie operatívne zverejňovať.

9.3.1.1 Operatívne hodnotenie meteorologického a pôdneho sucha

Štandardizovaný zrážkový index (SPI) vyjadruje relatívne odchýlky úhrnu zrážok v danom období od dlhodobej strednej hodnoty. Podobne aj štandardizovaný zrážkový a evapotranspiračný index (SPEI) vyjadruje relatívne odchýlky od dlhodobej strednej hodnoty, avšak na rozdiel od SPI, ktorý pracuje len s úhrnmi zrážok, SPEI pracuje s jednoduchou vodnou bilanciou, zrážky – evapotranspirácia. Evapotranspirácia je proces, ktorý v sebe zahŕňa výpar zo zemského povrchu a transpiráciu (uvoľňovanie vodnej pary z rastlinného porastu).

Negatívne hodnoty indexov znamenajú suché podmienky, pozitívne naopak vlhké podmienky, pričom ich intenzita je odstupňovaná v jednotlivých stupňoch (Tab. 9.1). Suché obdobie začína pri poklese hodnôt pod -1 a končí pri jeho výstupe nad hodnotu 0. Sucho identifikované pomocou SPI, resp. SPEI

⁴⁵³ Dostupné z: www.intersucho.sk

⁴⁵⁴ Dostupné z: www.shmu.sk

neznamená, že dané obdobie bolo úplne bez zrážok. Index vyjadruje odchýlku od strednej hodnoty teoretického rozdelenia nameraných hodnôt, a teda deficit, nie úplnú absenciu zrážok.

Oba indexy majú 30-dňovú kumulatívnu dobu. To znamená, že index vyjadrený pre daný deň určuje odchýlku zrážok, resp. vodnej bilancie daného a predchádzajúcich 29 dní, pričom je aplikované tzv. „klízavé okno“ na celú dĺžku dátového radu.

Tab. 9.1 - Klasifikácia období podľa SPI a SPEI

Obdobie	Hodnota indexu
extrémne vlhké obdobie	viac alebo rovné 2
veľmi vlhké obdobie	1,5 až 1,99
mierne vlhké obdobie	1 až 1,49
podmienky blízke normálnym podmienkam	-0,99 až 0,99
mierne suché obdobie	-1 až -1,49
veľmi suché obdobie	-1,5 až -1,99
extrémne suché obdobie	menej alebo rovné -2

Palmerov CMI

Pri tomto indexe sucha sa okrem zrážok a evapotranspirácie, zohľadňuje aj pôdna charakteristika, ktorou je využiteľná vodná kapacita. Informácie o využiteľnej vodnej kapacite pôdy boli poskytnuté Výskumným ústavom pôdozvedectva a ochrany pôdy. Index CMI sa počíta v týždennom kroku, v jednotlivých týždňoch v roku.

Palmerov CMI index využíva, podobne ako SPEI, vodnú bilanciu v pôde, teda rozdiel zrážky - evapotranspirácia, ale pri tomto indexe sa určuje aj odtok a prítok vypočítaný za posledný týždeň, a tiež hodnota vlhkosti pôdy na konci predposledného týždňa. Následne z vypočítaných veličín sa výsledný deficit, resp. nadbytok vlhkosti v pôde prevedie do jednoduchej bezrozmernej číselnej hodnoty, ktorá predstavuje mieru intenzity sucha v danej lokalite. Hodnoty CMI sú navzájom porovnateľné medzi viacerými stanicami, pretože pri výpočte sa nevychádza z dlhodobého radu meraní.

CMI má negatívne hodnoty v suchom období a pozitívne hodnoty vo vlhkom období.

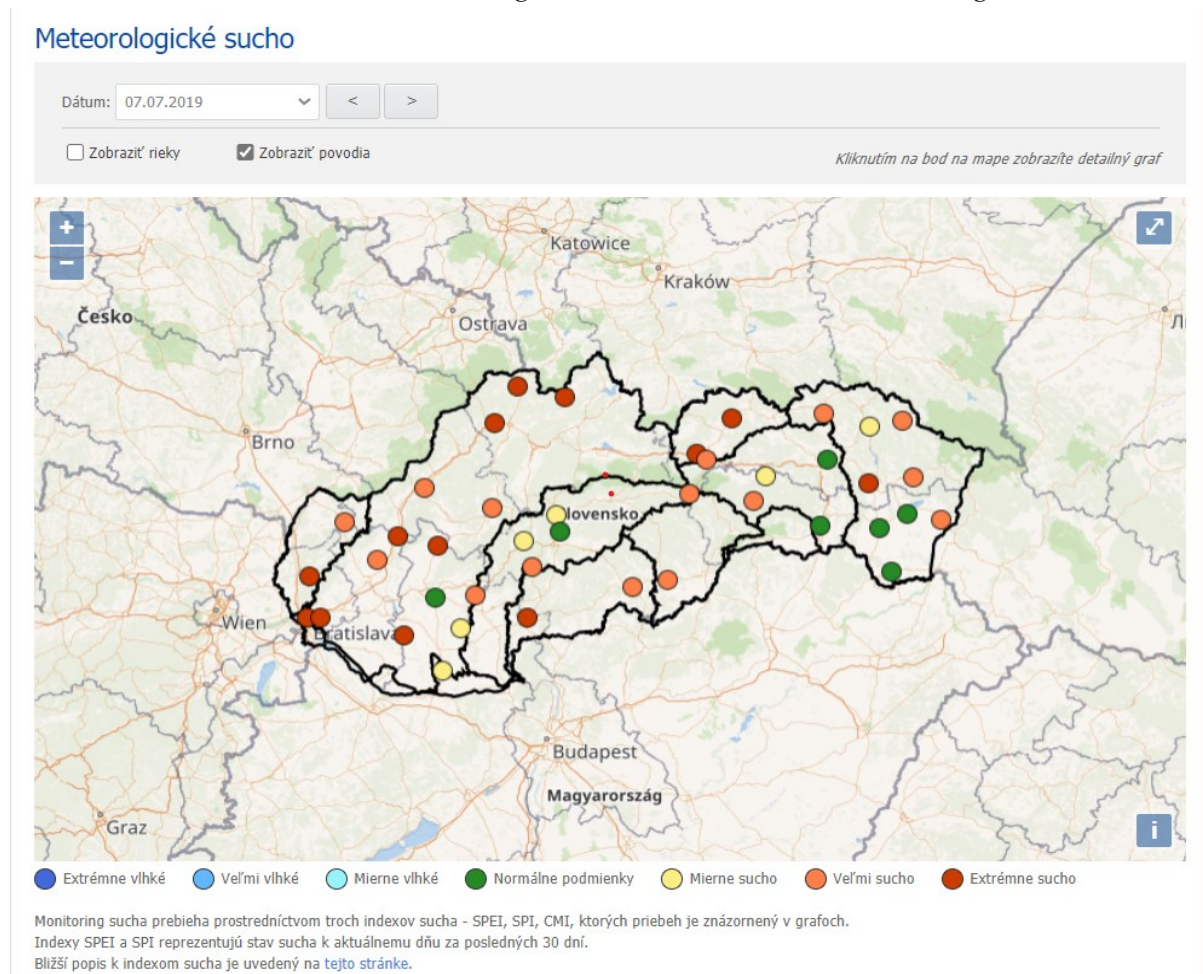
Tab. 9.2 - Klasifikácia obdobia podľa CMI

Obdobie	Hodnota indexu
veľmi vlhké	3,0 a viac
vlhké	2,0 až 2,9
mierne vlhké	1,0 až 1,9
začínajúce vlhké	1,0 až 0,9
začínajúce suché	-0,9 až -0,1
mierne suché	-1,9 až -1,0
suché	2,9 až -2,0
závažne suché	-3,0 a menej

Bilancia zrážok

Vo štvrtom grafe je k aktuálnemu dňu znázornený prerušovanou čiarou priemerný 90 dňový úhrn atmosférických zrážok v mm za normálové obdobie 1981 – 2010 v priebehu posledných 54 dní a nasledujúcich 7 dní. Běžovou čiarou je k aktuálnemu dňu znázornený skutočný úhrn atmosférických zrážok za posledných 54 dní dňu s prognózou na ďalších 7 dní. Rozdielom skutočného a normálového úhrnu atmosférických zrážok vzniká graf prebytku, resp. deficitu, atmosférických zrážok na danej stanici, ktorý je znázornený modrou (prebytok), resp. červenou farbou (deficit).

Obr. 9.9 - Ukážka online hodnotenia meteorologického sucha na www.shmu.sk/ Monitoring sucha



9.3.1.2 Operatívne hodnotenie hydrologického sucha v povrchových vodách

Operatívne hodnotenie hydrologického sucha v povrchových vodách⁴⁵⁵ je zamerané najmä na rýchle vyhodnotenie podnormálnych prietokov v pozorovaných profiloch na povrchových tokoch, vo vodomerných stanicích štátnej hydrologickej siete. Využívajú sa technické možnosti okamžitého (online) prenosu údajov v prevažnej časti VS, pričom pomer stanic s diaľkovým prenosom údajov z celkového počtu VS neustále narastá. Aktuálne hodnoty prietokov (operatívne údaje, t.j. údaje, ktoré neprešli korekciou) sa porovnávajú s dlhodobými údajmi za v súčasnosti platné referenčné obdobie 1961 – 2000, aby bolo možné posúdiť aktuálny stav a jeho odchýlku od dlhodobého normálu.

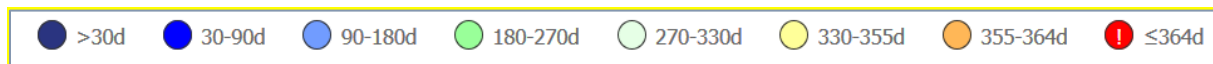
V prvej zverejnenej časti sa na stránke Monitoring hydrologického sucha zobrazuje záložka M-denné prietoky. K operatívnym hodnotám priemerných denných prietokov na ich aktuálne zhodnotenie sa pre ich priestorovú porovnateľnosť prisudzujú odpovedajúce intervaly kvantilov návrhových hodnôt M-denných prietokov, resp. intervaly M-denností. Vychádza sa pritom z dlhodobých hodnôt M-denných prietokov za aktuálne platné referenčné obdobie 1961-2000.

Pozn.: M-denný prietok predstavuje priemerný denný prietok dosiahnutý alebo prekročený po M dní vo zvolenom období. Obdobie sa volí spravidla v dĺžke jedného roka. Ak sa použije iné obdobie, musí sa to uviesť, napríklad M-denný prietok vo vegetačnom období. Pri M-denných prietokoch za viacročné obdobie symbol "M" označuje priemernú dobu dosiahnutia alebo prekročenia príslušného prietoku v roku. Udáva sa v $\text{m}^3 \cdot \text{s}^{-1}$ alebo v $\text{l} \cdot \text{s}^{-1}$. (Hydrologia, Terminologický výkladový slovník, 2002).

⁴⁵⁵ Dostupné z: www.shmu.sk

V mapovom zobrazení na stránke Monitoring hydrologického sucha, v časti M-denné prietoky, sa jednotlivé body znázorňujúce polohu vodomerných staníc zobrazujú vo farebnej škále na základe aktuálne dosiahnutej M-dennosti priemerného denného prietoku (Obr. 9.3).

Tab. 9.3 - Farebná škála zobrazenia aktuálnej M-dennosti



Zvolené intervaly vychádzajú z kvantilov M-denných prietokov štandardne používaných v hydrologickej praxi (Q_{30d} , Q_{90d} , Q_{180d} , Q_{270d} , Q_{330d} , Q_{355d} , Q_{364d}). Mapové zobrazenie vodomerných staníc vo farebnej škále odpovedajúcej aktuálnej M-dennosti poskytuje prehľadný súhrnný obraz o aktuálnej situácii na Slovensku (obr. 3), ale i napríklad o regionálnosti konkrétnych extrémov malej vodnosti $Q_{355d} - Q_{364d}$, $\leq Q_{364d}$, alebo zvýšenej vodnosti $Q_{30d} - Q_{90d}$, $> Q_{30d}$.

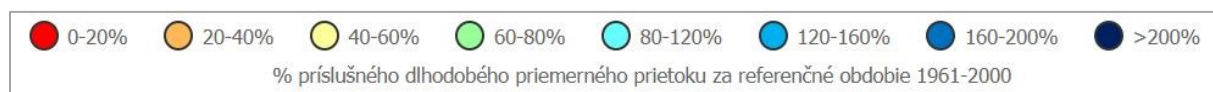
Pokles prietokov je nutné posudzovať aj v kontexte sezónnosti, a to v porovnaní s odpovedajúcimi hodnotami priemerných prietokov. Vzhľadom na režim odtoku slovenských tokov, s typickým zvýšeným odtokom v jarných mesiacoch a minimálnymi prietokmi v letno-jesenom, príp. v zimnom období (horské toky) sa hydrologické sucho v obvykle vodných mesiacoch neprejaví tak markantne ako v menej vodných mesiacoch. V prípade výrazného poklesu prietokov oproti dlhodobým prietokom v takomto období hodnotenie na základe M-dennosti nepostačuje na signalizáciu toho, že nastala hydrologicky nepriaznivá situácia.

V ďalšej časti monitoringu hydrologického sucha preto hodnotenie vychádza z porovnávania aktuálnych hodnôt s dlhodobými mesačnými prietokmi za referenčné obdobie, čo predstavuje vstup aspektu sezónnosti do tohto hodnotenia. Priebeh operatívnych hodnôt priemerných denných a mesačných prietokov aktuálneho roku sa porovnáva s kvantilmi dlhodobých priemerných mesačných prietokov za referenčné obdobie 1961-2000.

Hodnoty prietokov 80-120% Q_{ma} považujeme za hodnoty blízke príslušným dlhodobým hodnotám. Hodnoty prietokov pod 80% Q_{ma} reprezentujú podnormálny stav vodnosti. Pri analýze obdobia predchádzajúceho aktuálnemu stavu je výskyt priemerných mesačných prietokov nižších ako 80% v obdobiach z dlhodobého hľadiska typickým zvýšeným odtokom (jarné mesiace) jednou z prvých indikácií na predpoklad výskytu hydrologického sucha počas letno-jesenných mesiacov, samozrejme s ohľadom na aktuálny a predpokladaný vývoj zrážkovej situácie. Z dlhobodej praxe sa nám pri hodnotení malej vodnosti ako kritické limity ukazujú hodnoty 40% Q_{ma} a 20% Q_{ma} . Hodnoty mesačných prietokov menšie ako 40% Q_{ma} sú prejavom výrazne suchého obdobia. Obdobia s priemernými mesačnými prietokmi, ktoré sú menšie ako 20% Q_{ma} sa pre danú sezónu javia ako extrémne suché.

V hodnotení sezónneho hydrologického sucha sme zvolili nasledovné kategórie pre priemerné mesačné hodnoty prietokov (Obr. 9.10):

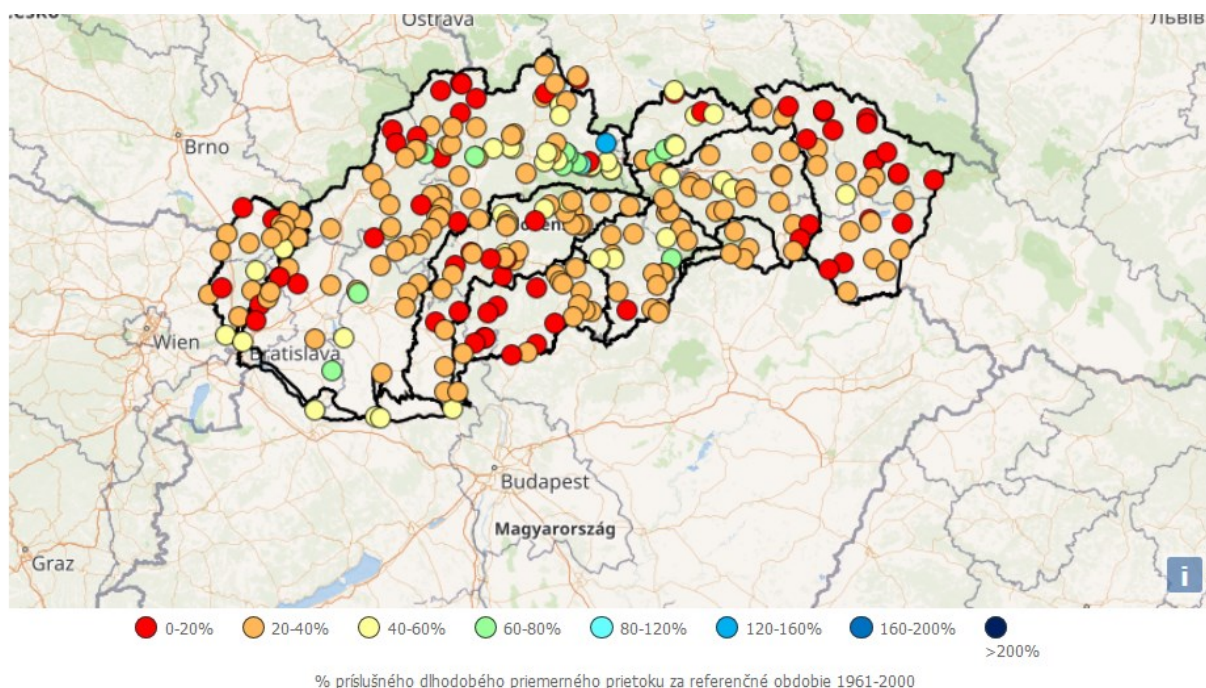
Obr. 9.10 - Hodnotiaca škála aktuálnych priemerných mesačných prietokov v monitoringu sucha



Kategória % Q_{ma}	Popis
0 – 20	Extrémne suchý mesiac
20 – 40	Suchý mesiac
40 – 60	Výrazne podnormálny mesiac
60 – 80	Podnormálny mesiac
80 – 120	Normálny mesiac
120 – 160	Nadnormálny mesiac
160 - 200	Výrazne vodný mesiac
> 200	Extrémne vodný mesiac

V mapovom zobrazení sa zobrazené vodomerné stanice hodnotia na základe priemerného mesačného prietoku podľa vyššie uvedenej škály (Obr. 9.11). V aktuálnom (neukončenom) mesiaci sa hodnotí priemerná mesačná hodnota z aktuálne dostupných dní daného mesiaca.

Obr. 9.11 - Hodnotenie sucha na základe priemerných mesačných prietokov



9.3.1.3 Operatívne hodnotenie hydrologického sucha v podzemných vodách

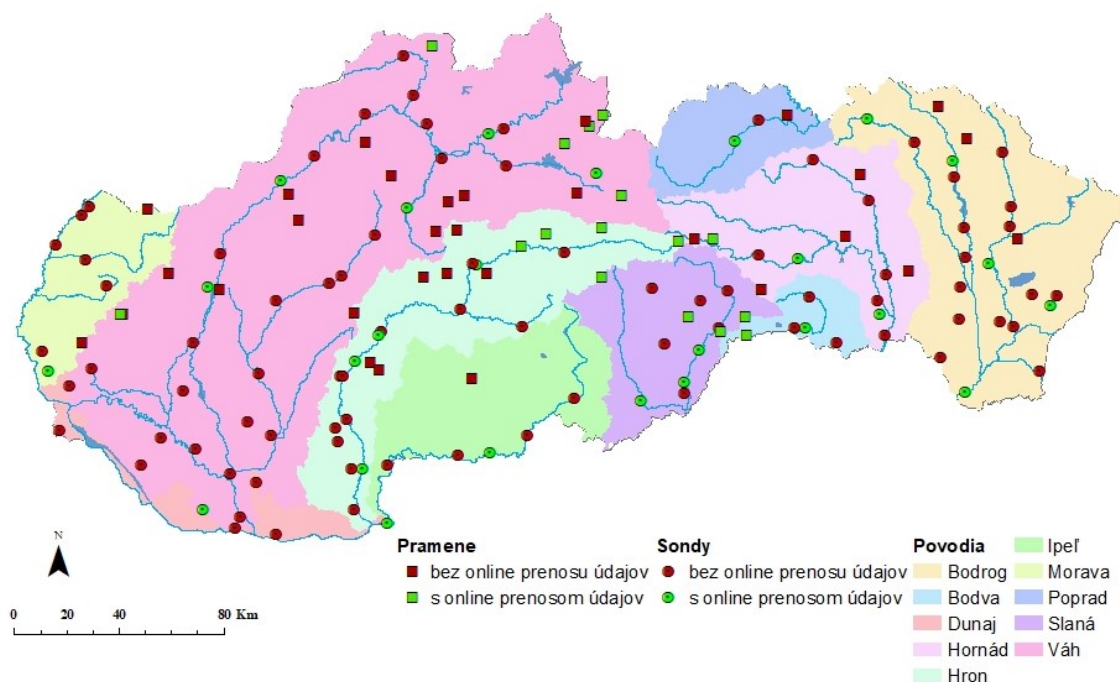
Sucho v podzemnej vode je spôsobené zväčšujúcim sa deficitom pôdnej vlhkosti počas jarných a letných mesiacov a nedostatkom zrážok hlavne v tuhej forme počas zimy.

Prvé hodnotenie hydrologického sucha v podzemných vodách bolo na SHMÚ realizované v roku 2011 na vybraných 102 objektoch štátnej hydrologickej siete podzemných vôd. Počet hodnotených objektov sa postupne navyšoval v závislosti od možností uplatnenia operatívneho mesačného zberu a spracovania nameraných údajov z monitorovacích objektov meraných dobrovoľnými pozorovateľmi resp. automatickými prístrojmi bez prenosu dát online. Kvôli zväčšujúcemu sa dopytu po aktuálnych informáciách ohľadne výskytu sucha v podzemnej vode či už zo strany médií, alebo laickej verejnosti bol v roku 2017 zavedený operatívny monitoring so siedmimi online sondami, pričom každým rokom sa počet týchto objektov navyšuje. Momentálne SHMÚ prevádzkuje v rámci hodnotenia sucha 42 objektov s online prenosom údajov a celkovo do hodnotenia sucha vstupuje 154 objektov štátnej hydrologickej siete podzemných vôd (Obr. 9.12).

Kľúčovými faktormi pri výbere objektov použitých na hodnotenie sucha sú:

- hladina podzemnej vody, alebo výdatnosť prameňov nie je antropogénne ovplyvnená,
- dĺžka pozorovania musí byť minimálne 30 rokov,
- pozorovacie rady nesmú byť prerušené,
- monitorovacie objekty musia priestorovo relatívne homogénne pokrývať územie Slovenska,
- pri online objektoch je dôležitá kvalita prenosu údajov.

Obr. 9.12 - Mapa aktuálnych objektov pre hodnotenie sucha



Hodnotenie sucha sa realizuje v mesačnom kroku a súborné výsledky mesačných hodnotení sú súčasťou každoročne vydávanej Hydrologickej ročenky – podzemné vody.

Použitá metóda hodnotenia sucha je založená na štatistickom posúdení priemerných hodnôt jednotlivých mesiacov v hodnotenom hydrologickom roku k dlhodobým mesačným priemerom referenčného obdobia 1981 – 2010. Hraničné hodnoty jednotlivých kategórií sucha od 1 do 5 pre úroveň hladiny podzemnej vody predstavujú hodnoty φ_{10} , φ_{40} , φ_{60} , φ_{90} , pre výdatnosti prameňov hodnoty Q_{10} , Q_{40} , Q_{60} , Q_{90} . Pre informatívne priestorové zobrazenie bodového hodnotenia sa ako interpolačný nástroj používa konvergentná interpolácia (Krigging, 500 x 500 m) (Tab. 9.4).

Tab. 9.4 - Kategórie hodnotenia sucha.

Úroveň hladiny podzemnej vody a výdatnosť prameňov	Výrazne nižšia ako dlhodobý priemer referenčného obdobia (1981 – 2010) ($<\varphi_{10\%}$, $<Q_{10\%}$)	Nižšia ako dlhodobý priemer referenčného obdobia (1981 – 2010) $\varphi_{10\%}$ - $\varphi_{40\%}$ $Q_{10\%}$ - $Q_{40\%}$	Zodpovedajúca dlhodobému priemeru referenčného obdobia (1981 – 2010) $\varphi_{40\%}$ - $\varphi_{60\%}$ $Q_{40\%}$ - $Q_{60\%}$	Vyššia ako dlhodobý priemer referenčného obdobia (1981 – 2010) $\varphi_{60\%}$ - $\varphi_{90\%}$ $Q_{60\%}$ - $Q_{90\%}$	Výrazne vyššia ako dlhodobý priemer referenčného obdobia (1981 – 2010) ($>\varphi_{90\%}$, $>Q_{90\%}$)
Hodnota	1	2	3	4	5

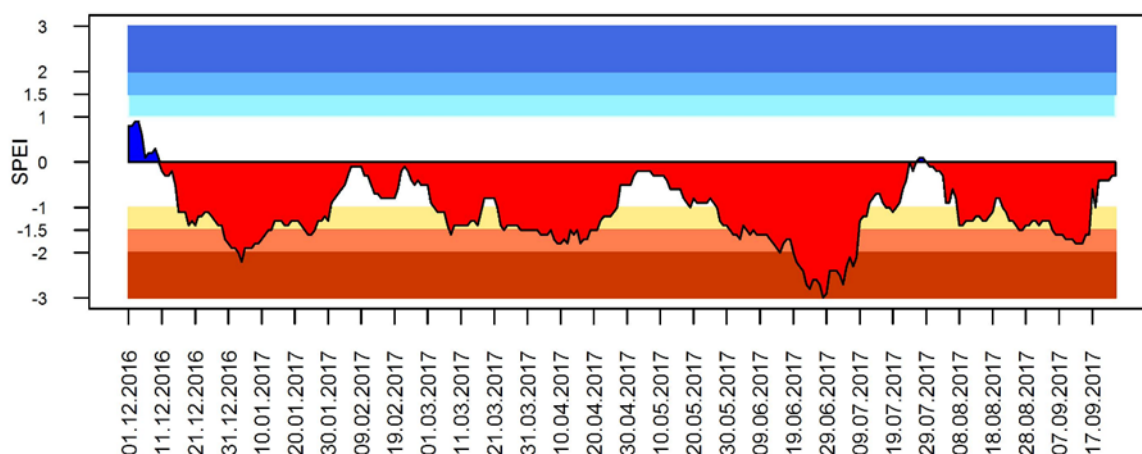
Vysvetlivky: 1 – úroveň hladiny podzemnej vody (hodnota kvantilu menšia a rovná $\varphi_{10\%}$) a výdatnosť prameňov (hodnota kvantilu menšia a rovná $Q_{10\%}$) je výrazne nižšia ako dlhodobý priemer (sucho); 2 – úroveň hladiny podzemnej vody (hodnota kvantilu menšia a rovná $\varphi_{40\%}$) a výdatnosť prameňov (hodnota kvantilu menšia a rovná $Q_{40\%}$) je nižšia ako dlhodobý priemer; 3 – úroveň hladiny podzemnej vody (hodnota kvantilu menšia a rovná $\varphi_{60\%}$) a výdatnosť prameňov (hodnota kvantilu menšia a rovná $Q_{60\%}$) je rovná dlhodobému priemeru; 4 – úroveň hladiny podzemnej vody (hodnota kvantilu menšia a rovná $\varphi_{90\%}$) a výdatnosť prameňov (hodnota kvantilu menšia a rovná $Q_{90\%}$) je vyššia ako dlhodobý priemer; 5 – úroveň hladiny podzemnej vody (hodnota kvantilu väčšia ako $\varphi_{90\%}$) a výdatnosť prameňov (hodnota kvantilu väčšia ako $Q_{90\%}$) je výrazne vyššia ako dlhodobý priemer (vlhko).

Hodnotenie výsledkov monitorovania meteorologického a pôdneho sucha

Indexy SPEI a SPI v roku 2017 – Extrémne sucho sa objavilo ojedinele v južnej polovici Slovenska už počas decembra 2016, neskôr sa situácia zlepšila. Extrémne sucho sa krátkodobo vyskytlo na severozápade v oblasti Kysúc a Oravy aj vo februári 2017 a v marci lokálne na Spiši. V apríli a máji bolo len ojedinele veľmi sucho. Na konci mája a neskôr v júni pretrvávalo suché a veľmi teplé počasie, a tak už na konci prvej júnovej dekády sa extrémne sucho vyskytlo až na 6 staniách. Najviac sa sucho prejavilo na Ponitří, juhu Podunajskej nížiny a hlavne v Košiciach, kde SPEI kleslo na niekoľko dní až

pod hranicu -3. V Topoľčanoch za jún spadlo len 10,5 mm. Vlhko sa vyskytlo len na krajnom východe, v Tisinci a Orechovej, kde spadlo okolo 120 mm za celý mesiac. V prvej júlovej dekáde sa začali prejavovať veľké regionálne rozdiely medzi juhozápadom a ostatnými oblasťami Slovenska. Na juhozápade boli najvyššie odchýlky teploty vzduchu a nedostatok zrážok, a tak na niektorých staniciach stále pretrvávalo extrémne sucho. Najviac trvácne bolo toto sucho v Topoľčanoch a v Bratislave, pričom sa krátkodobo vyskytlo aj v Piešťanoch a Kuchyni. Na ostatnom území Slovenska bolo dostatok zrážok. Júl bol spočiatku teplotne normálny, až neskôr sa otepľovalo, a nakoniec na celom území skončil júl v kladných odchýlkach. Najvlhkejšie podmienky boli na severovýchode, v okolí Stropkova. Búrková činnosť na konci júla po dlhej dobe (od 10. decembra) zvýšila indexy SPEI a SPI na stanici Bratislava-Ivanka až na kladné hodnoty, no toto zlepšenie netrvalo dlho. V auguste sa sucho opäť zvýraznilo. Najmenej zrážok spadlo na Žitnom ostrove, kde bol mesačný úhrn len 16 mm. Relatívne najsuchšie bolo však v Hnileckej doline. Vo Švedlári sa podľa SPEI vyskytli v auguste až veľmi suché podmienky. Veľmi sucho bolo na konci augusta opäť aj v Bratislave-Ivanke a Topoľčanoch. Naopak, na krajnom východe, stále pokračovalo relatívne vlhké obdobie. Na začiatku septembra bolo ešte mierne sucho miestami na juhozápade, a tiež aj na východe (Košice, Švedlár). Na konci prvej septembrovej dekády bolo veľmi sucho v Bratislave-Ivanke, Žihárce a Topoľčanoch. No postupne sa situácia počas septembra zlepšovala. Na Obr. 6 je znázornený graf priebehu indexu CMI na meteorologickej stanici Bratislava – Ivanka. Záporné hodnoty tohto indexu, okrem krátko prerušenia v júli 2017, trvali od 10. decembra 2016 do 27. septembra 2017, čiže spolu 291 dní.

Obr. 9.13 - Priebeh indexu SPEI od decembra 2016 do septembra 2017 na meteorologickej stanici Bratislava-Ivanka

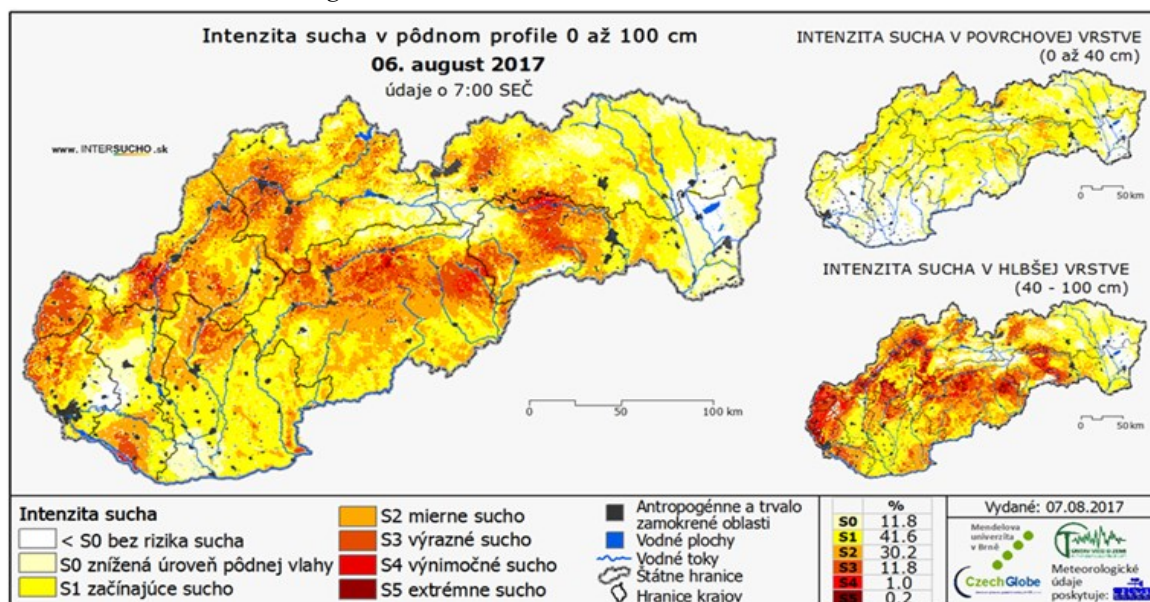


Index CMI v roku 2017 - Na jar, pri zvyšovaní teplôt vzduchu a zvyšovaní výparu, nastal postupný pokles hodnôt CMI. Prvýkrát sa vyskytla nižšia hodnota ako -1 v polovici mája na stanici Bratislava-Ivanka. Sucho sa čoraz viac zvyrazňovalo počas letných mesiacov. Na začiatku júla bola najnižšia hodnota CMI v rámci celej sezóny na stanici Bratislava-Ivanka, a to až -3,39. Táto hodnota je zároveň najnižšia na tejto stanici od roku 1961, od ktorého je tento index spočítaný. V roku 2017 bolo CMI v Bratislave-Ivanke záporné až 28 týždňov (od 26.marca až do 1.októbra, čo je 27 týždňov nepretržite a ešte jeden týždeň v polovici októbra), čo predstavuje prvé miesto od roku 1961 spolu s rokom 1978, kedy však nepretržite boli záporné hodnoty CMI len 24 týždňov. Počas sezóny bolo závažné sucho aj v Kráľovej pri Senci a v Piešťanoch. Práve v Piešťanoch bolo od 1961 suchšie už len v roku 2015. Na ostatných staniciach na juhozápade boli podmienky vo vrcholiacom lete len suché, prípadne mierne suché. Nanajvýš mierne sucho bolo vo východnej časti Podunajskej nížiny. Mierne sucho sa vyskytlo krátkodobo aj v Prievidzi, Žiline, na Pohroní, Juhoslovenskej kotline, Prešove a Košiciach.

Pôdne sucho v roku 2017 - Na začiatku roka bolo výrazné sucho v povrchovej vrstve na Záhorí a Dolnom až Strednom Považí. V januári sa toto sucho rozširovalo na čoraz väčšiu plochu a zvyrazňovalo sa najmä na Záhorí. Na prelome januára a februára tu bolo až výnimočné sucho. Vo februári sa situácia zlepšila. Výrazné sucho sa objavilo na Záhorí opäť na konci mája. V júni, pri postupnom otepľovaní, sa situácia naďalej zhoršovala, okrem Záhoria, aj v západnej časti Podunajskej nížiny. Výnimočné sucho bolo v týchto oblastiach už na konci prvej júlovej dekády. V júni stále pretrvávalo suché a horúce

počasie, a tak na konci júna bolo extrémne sucho miestami na Záhori, a výnimočné sucho bolo na Považí, v západnej časti Podunajska a na Above. Táto situácia pokračovala aj v júli. Extrémne sucho sa objavilo aj v okolí Žiliny a celkovo pokrývalo v hlbšej vrstve až 3 % územia Slovenska. Neskôr, vďaka búrkovej činnosti, sa suché podmienky na konci júla zmiernili. V priebehu prvého augustového týždňa opäť nastalo zhoršenie takmer na celom území Slovenska. Výnimočné až extrémne sucho nebolo len na Považí a Záhori, ale objavilo sa aj v Slovenskom Rudohorí a na Spiši, konkrétne v Hornádskej kotline. V tomto období bolo extrémne sucho zvýraznené predovšetkým v hlbšej vrstve a pokrývalo 3 % celkovej plochy (Obr. 9.14). Bez rizika sucha bolo takisto len 3 % celkovej plochy (Horný Zemplín a severovýchod). V polovici augusta nastalo zlepšenie, ale opäť na konci augusta sa výnimočné až extrémne sucho objavilo na pár týždňov v Hornádskej kotline a vo Volovských vrchoch. Na Záhori bolo nanajvýš výrazné sucho, a to v oblasti Skalice. V septembri sa vlhkosť v pôde postupne doplňala najmä v hornej vrstve. Na konci prvej septembrovej dekády bolo extrémne sucho stále v spodnej vrstve na Záhori, Gemeri a Spiši. V povrchovej vrstve však takmer celé územie bolo bez rizika sucha. Výrazné zlepšenie nastalo až po 20. septembri, kedy už ani na Záhori nebolo extrémne sucho, ale výrazné až výnimočné sucho naďalej pokračovalo. V ďalších týždňoch sa podmienky zlepšovali. Na začiatku októbra bolo takmer celé územie Slovenska bez rizika sucha.

Obr. 9.14 - Intenzita sucha 6. augusta 2017



V druhej polovici roka 2017 sa súčasťou monitoringu pôdneho sucha stal aj monitoring dopadov sucha na poľnohospodárske plodiny, ovocné stromy, vinič a lesy. Prvé pilotné mapy boli spustené do prevádzky v septembri 2017 len s veľmi malým počtom aktívnych reportérov, preto rok 2017 nie je možné vyhodnotiť z hľadiska odhadovaných dopadov sucha na výnos poľnohospodárskych plodín.

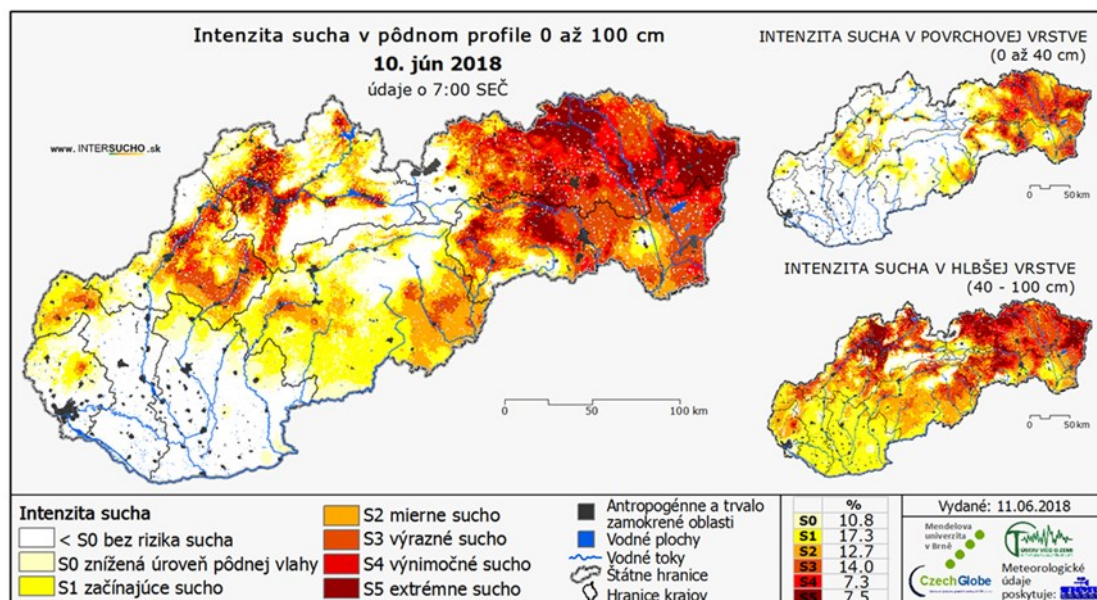
Meteorologické sucho v roku 2018 podľa indexu SPEI – začiatok roka bol z pohľadu SPEI priaznivý. Veľmi sucho bolo ojedinele v apríli, najmä na severozápade Slovenska. V máji sa situácia výrazne zhoršila. Extrémne sucho bolo najviac rozšírené na začiatku mája. Najnižšia hodnota SPEI bola v tomto období približne -3 v Čadci. Neskôr, počas leta sa situácia zlepšila. V lete 2018 sme len ojedinele pozorovali veľmi suché podmienky. Krátkodobou sa extrémne sucho vyskytlo ešte v septembri lokálne na juhovýchode Slovenska. Veľmi až extrémne suchá epizóda bola na prelome októbra a novembra. Najhoršie na tom bola Podunajská a Záhorská nížina. Na meteorologickej stanici Kuchyňa klesol index SPEI na začiatku novembra až na -5.

Index CMI v roku 2018 – podľa tohto indexu bolo veľmi sucho (hodnota indexu CMI pod hranicou -3) v roku 2018 na dvoch meteorologických staniciach – v Jaslovských Bohuniciach a Orechovej. Sucho v oboch prípadoch vrcholilo v druhej augustovej dekáde a index CMI bol najnižší -3,33 práve v Jaslovských Bohuniciach.

Pôdne sucho v roku 2018 - V roku 2018 sa extrémne sucho objavilo už začiatkom mája. Najhoršia situácia bola v severných okresoch a na východnom Slovensku. V druhej polovici mája sa situácia

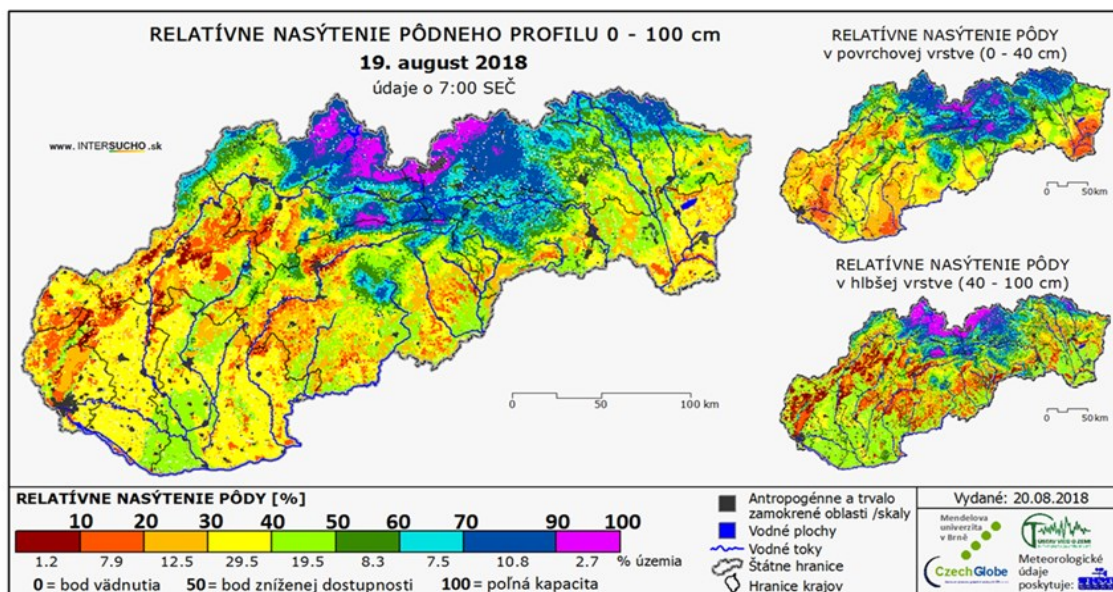
zlepšila. Výrazné až extrémne suchu sa opäť objavilo na konci prvej júnovej dekády na východnom Slovensku a v menšej miere aj na Považí a Turci. Neskôr sa situácia na východe zlepšila, ale výrazné až extrémne suchu stále pretrvávalo počas leta na Považí. Na konci augusta bola väčšina západného a stredného Slovenska bez rizika sucha, ale suchu sa zintenzívňovalo opäť na krajnom východe, a neskôr sa rozšírilo aj na západ až po Košickú kotlinu. Najhoršia situácia ohľadom sucha bola v dňoch 6. mája a 10. júna. Na Obr. 9.15 je znázornený stav z 10. júna, kedy bolo extrémnym suchom zasiahnutých až 7,5 % územia, a to najmä Prešovský a Košický kraj.

Obr. 9.15 - Intenzita sucha v termíne 10. júna 2018



Relatívne nasýtenie pokleslo ojedinele až pod 10 %. Ako vidieť na Obr. 9.16, najnižšie hodnoty nasýtenia (znázornené tmavohnedou farbou) sú situované najmä v oblasti Považia, Strážovských vrchov, Turca a na Pohroní.

Obr. 9.16 - Relatívne nasýtenie v termíne 19. augusta 2018



Najhoršia situácia bola v dňoch 5. a 19. augusta 2018, pričom nasýtenie pod 50 % bolo na 70 % územia. V hlbšej vrstve bolo nasýtenie pod 10 % až na 7 % plochy.

Dopady sucha v roku 2018 - Na základe informácií od odborníkov z praxe, ktoré v týždennom kroku zbierame a zverejňujeme prostredníctvom portálu www.intersucho.sk, sme prvé hlásenia na suchu zaznamenali už koncom apríla a začiatkom mája. Nedostatok zrážok spojený s vysokými hodnotami teploty vzduchu a výparu mali za dôsledok, že v niektorých oblastiach boli odhadované straty výnosov niektorých plodín podľa našich reportérov až na úrovni 30-40 % a ojedinele aj viacej. V priloženej Tabuľke 4 je uvedených niekoľko okresov, kde bola strata výnosov najvyššia, pričom ku každému okresu je uvedená aj plodina, ktorej sa táto strata úrod týkala.

Tab. 9.5 - Odhadovaná strata výnosov vyššia ako 40 % v roku 2018

Oblasť hospodárenia	Strata výnosov	Plodina	Okres	Obdobie
Poľnohospodárstvo	> 40%	kukurica	KS	12.8.-16.12.
Poľnohospodárstvo	> 40%	tráv.porasty	KS	16.9.-16.12.
Poľnohospodárstvo	> 40%	repka	MI	4.11.-25.11.
Poľnohospodárstvo	> 40%	repka	NM	30.4.-13.5.
Poľnohospodárstvo	> 40%	tráv.porasty	RS	10.6.-15.10.
Poľnohospodárstvo	> 40%	zemiaky	RS	20.5.-7.10.
Poľnohospodárstvo	> 40%	jarné obilniny	RS	7.5.-20.5.

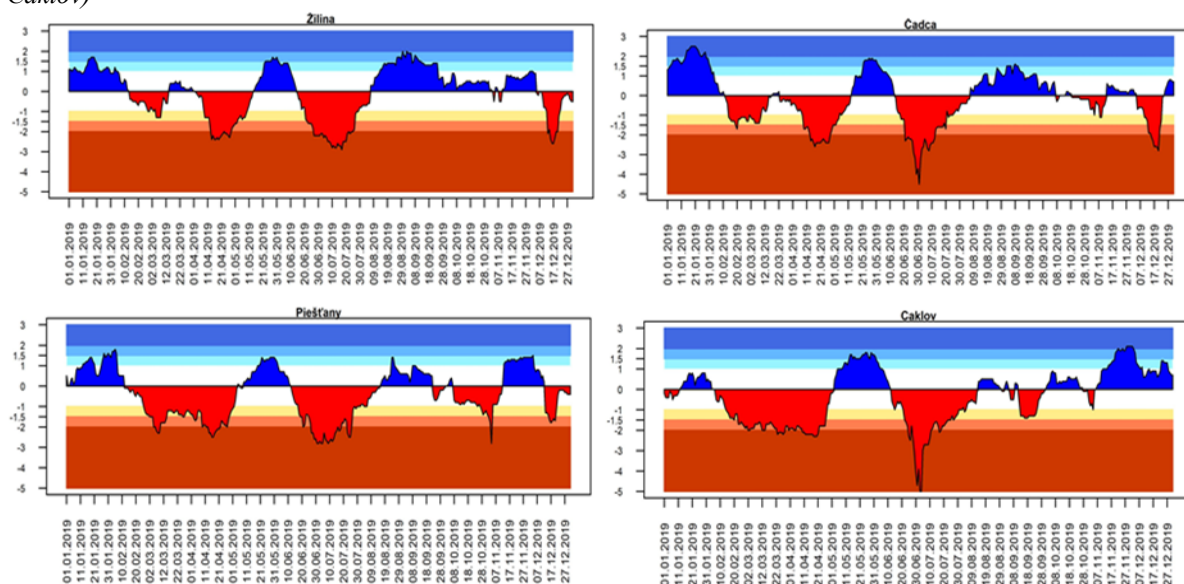
Zhodnotenie roku 2019 podľa indexu SPEI – Index SPEI už na konci februára a v priebehu marca 2019 dosahoval na východnom Slovensku hodnoty pod hranicou -2, čo predstavuje už extrémne suché podmienky (najnižšia hodnota SPEI bola v tomto období -3,2 v Podolínci).

Na prelome marca a apríla sa situácia trochu zlepšila, ale apríl bol na väčšine územia veľmi teplý a zároveň suchý, čo sa prejavilo opätovným zvýraznením sucha na celom území Slovenska. Najhoršia situácia bola na meteorologických staniách Nitra a Prievidza, kde SPEI kleslo až pod hodnotu -3. Potenciálny výpar bol počas celého mesiaca apríl nadpriemerný, čo bol dôsledok nadpriemerne veterného, slnečného a teplého počasia v danej ročnej dobe. Situácia sa výrazne zlepšila v máji. Na konci mája už prevládali mierne až veľmi vlhké podmienky.

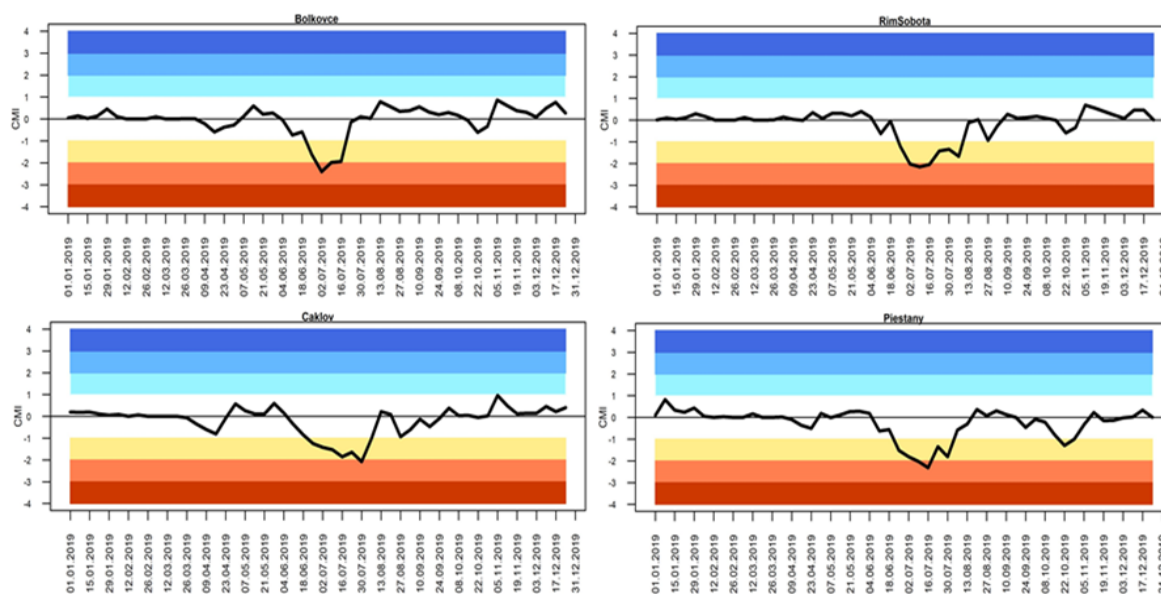
V druhej polovici júna sa vlhové podmienky opäť zhoršili. Na konci júna už na približne polovici územia bolo extrémne sucho. Najhoršia situácia bola na východnom Slovensku, na meteorologických staniách Čaklov a Medzilaborce klesol SPEI na začiatku júla až na -5, čo boli zároveň aj najnižšie hodnoty tohto indexu v roku 2019 zo všetkých staníc. Takéto nízke hodnoty sú vždy spôsobené nielen nedostatkom zrážok za uplynulých 30 dní, ale aj veľmi vysokými hodnotami potenciálneho výparu vzhľadom na danú časť roka, čo môže byť spôsobené najmä vysokými priemernými teplotami vzduchu, ale aj nízkou relatívnou vlhkosťou v kombinácii s nadpriemerne veterným počasím.

V priebehu júla sa situácia čiastočne zlepšila, ale stále pretrvávalo sucho rôznej intenzity na väčšine územia. V júli bolo SPEI ešte pod hranicou -4 aj na meteorologických staniách Čadca a Trenčín. Zlepšenie nastalo až v auguste, kedy boli na väčšine územia už normálne podmienky. Extrémne sucho sa krátkodobo ešte objavilo v septembri na juhovýchodnom Slovensku, a potom v polovici decembra na severe stredného a západného Slovenska. Na Obr. 9.17 je znázornený ročný priebeh indexu SPEI na štyroch vybraných meteorologických staniách v roku 2019. Sú to zároveň štyri meteorologické stanice, na ktorých bolo SPEI pod určenou hranicou -2 v najväčšom počte dní v rámci roka 2019 (v Žiline to bolo 50 dní a v Čadci 43 dní). Mesačný výskyt sucha rôznej intenzity je pre vybrané meteorologické stanice znázornený v Tabuľke 1, pričom sucho danej intenzity sa zohľadnilo aj vtedy, keď sa v danom mesiaci vyskytlo na danej meteorologickej stanici aspoň jeden deň.

Obr. 9.17 - Ročný priebeh indexu SPEI na vybraných meteorologických staniách (Žilina, Čadca, Piešťany a Čaklov)



Obr. 9.18 - Ročný priebeh indexu CMI na vybraných meteorologických staniách (Boľkovce, Rimavská Sobota, Čaklov a Piešťany)



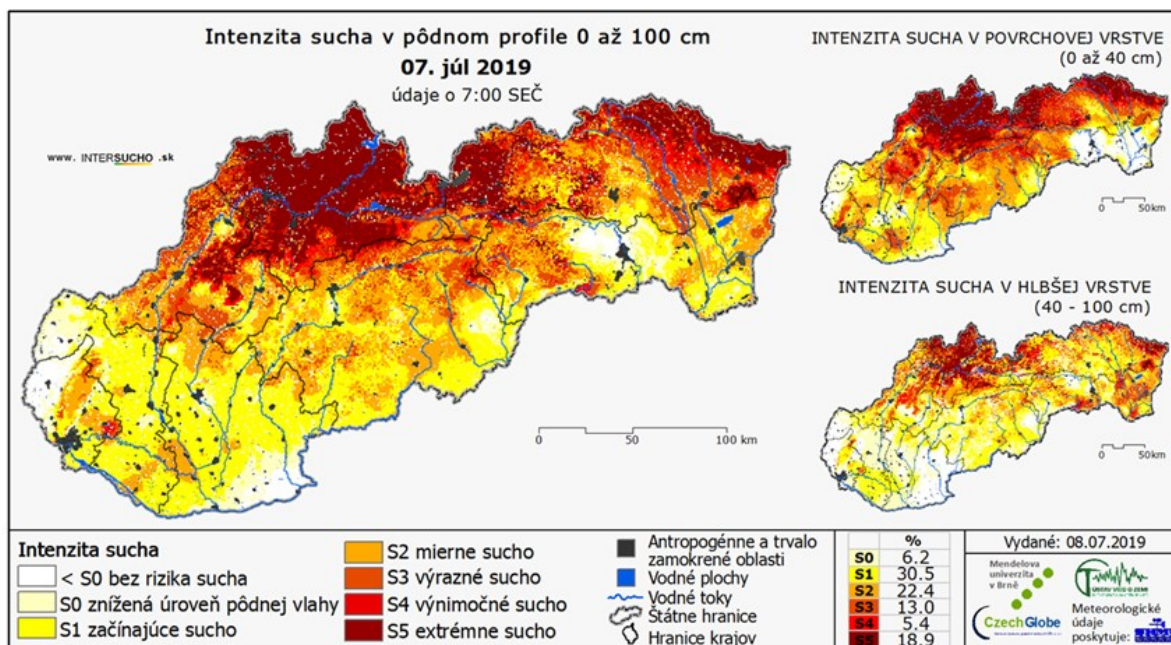
Zhodnotenie roku 2019 podľa indexu CMI – Najnižšie hodnoty CMI boli v 27. až 31. týždni roku, čo predstavuje celý mesiac júl a prvý augustový týždeň. Na

Obr. 9.18 je znázornený ročný priebeh indexu CMI na štyroch vybraných meteorologických staniách. Minimálna hodnota CMI bola -2,38 v Boľkovciach v prvej júlovej dekáde. Pod hranicu -2 (mierne suchu) kleslo CMI aj na meteorologických staniách Piešťany, Rimavská Sobota, Čaklov, Somotor a Kamenica nad Cirochou. Na všetkých týchto meteorologických staniách bola minimálna hodnota CMI v roku 2019 práve v júli.

Pôdne suchu v roku 2019 - Výrazné až extrémne suchu, ktoré sa začalo prvýkrát objavovať už na jeseň 2018, pretrvalo na východnom Slovensku počas celej zimy až do konca marca 2019. V priebehu apríla sa suchu rýchlo rozširovalo na ostatné územie Slovenska. 21. apríla bolo výrazným suchom zasiahnutých viac ako polovica územia a extrémne suchu bolo na takmer 10 % plochy. Zlepšenie nastalo

v máji, kedy pršalo na celom území, a sucho na určitú dobu skončilo. Jún bol opäť veľmi teplý a na niektorých miestach aj suchý. Nedostatok zrážok bol najmä na severe stredného a východného Slovenska. Najviac zasiahnuté boli oblasti: Kysuce, Orava, Považie, Turiec, Spiš a krajný východ. Na Obr. 9.19 je znázornená situácia zo 7. júla 2019, kedy bolo extrémne sucho na takmer 20 % plochy.

Obr. 9.19 - Intenzita sucha v termíne 7. júla 2019



Tab. 9.6 - Odhadovaná strata výnosov vyššia ako 40 % v roku 2019

Oblasť hospodárenia	Strata výnosov	Plodina	Okres	Obdobie
Poľnohospodárstvo	> 40 %	kukurica	DK	14.7.-25.8.
Poľnohospodárstvo	> 40 %	mak	HC	6.1.-27.1.
Poľnohospodárstvo	> 40 %	repka	MI	3.2.2019
Poľnohospodárstvo	> 40 %	kukurica	NO	14.7.-18.8.
Poľnohospodárstvo	> 40 %	trávn.porasty	PE	28.7.-29.9.
Poľnohospodárstvo	> 40 %	jačmeň jarný	PN	23.6.-7.7.
Poľnohospodárstvo	> 40 %	soja	PN	30.6.-21.7.
Ovocinárstvo	> 40 %	jablone	PD	21.7.-29.9.
Ovocinárstvo	> 40 %	marhule	PD	19.5.-29.9.
Ovocinárstvo	> 40 %	slivky	PD	19.5.-29.9.
Ovocinárstvo	> 40 %	vinič	PD	19.5.-7.7.
Ovocinárstvo	> 40 %	zelenina	PD	16.6.-14.7.,4.8.-29.9.
Poľnohospodárstvo	> 40 %	mak	SE	26.5.-2.6.
Poľnohospodárstvo	> 40 %	lucerna	ZM	14.7.-18.8.
Poľnohospodárstvo	> 40 %	trávn.porasty	ZM	14.7.-8.9.

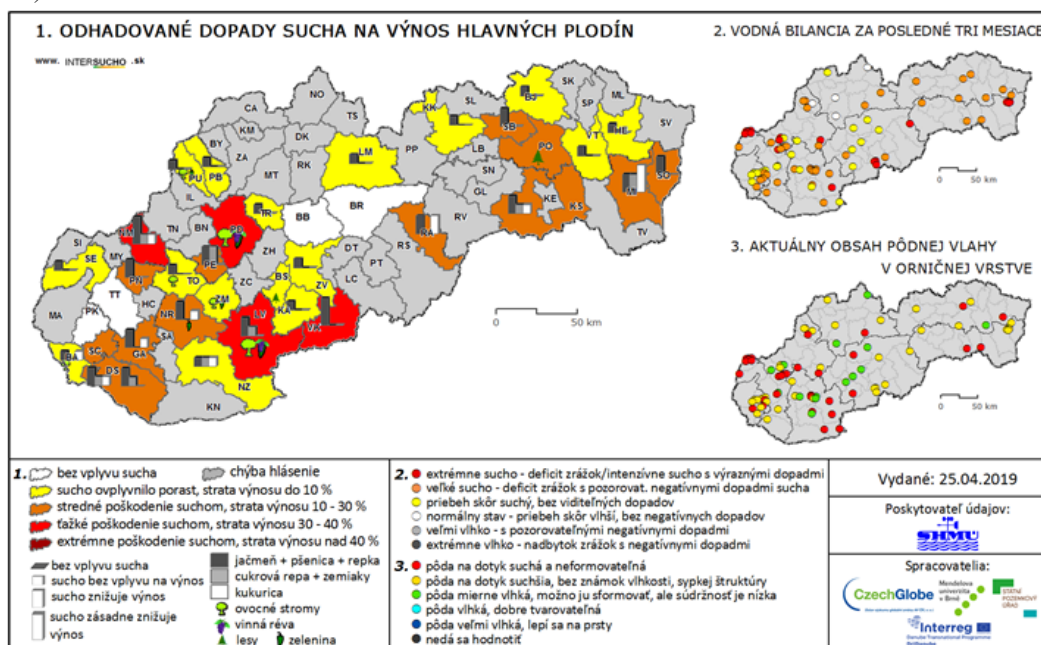
Relatívne nasýtenie pod 10 % bolo v roku 2019 až na 2,9 % plochy a najnižšie hodnoty boli v oblastiach: Liptov, Turiec, Považie, Ponitrie a Strážovské vrchy. Najhoršia situácia bola 7. a neskôr 21. júla 2019. Relatívne nasýtenie pod 50 % bolo v týchto termínoch až na 84 % plochy.

Dopady sucha v roku 2019 - V roku 2019 sme mali viac hlásení ako v predchádzajúcom roku. Preto aj okresov s vysokou stratou výnosov bolo viac. V priloženej Tab. 9.6 sú znázornené všetky okresy, v ktorých bola strata výnosov vyššia ako 40 %. Najviac zasiahnutým okresom bola Prievidza, ale aj okresy na Orave, Dolný Kubín a Námestovo, a tiež okresy Piešťany, Partizánske, či Zlaté Moravce.

Na základe informácií od odborníkov z praxe, sme prvé hlásenia na epizódu sucha zaznamenali s nástupom vegetácie a prvých jarných prác. Kombinácia stúpajúcej dennej teploty vzduchu, ojedinelých zrážok a veterného počasia spôsobila rýchle vysychanie vrchnej vrstvy pôdy. Takéto podmienky hlásila

väčšina reportérov Národnej reportovacej siete dopadov sucha na Slovensku vo svojich komentároch. Už od druhej polovice marca bol hlásený negatívny vplyv na vzhádzanie zasiatych jarín, trvalých trávnych porastoch z väčšiny okresov východného, južného a juhozápadného Slovenska, pričom k presušovaniu pôdy dochádzalo aj jej spracovaním. V mesiaci apríl 2019 sa dopady sucha na stav poľnohospodárskych plodín prejavili ešte intenzívnejšie. Negatívny vplyv sucha bol hlásený predovšetkým na východnom Slovensku z okresov Sabinov, Vranov nad Topľou, Michalovce, Košice-okolie, Prešov, ale aj z iných okresov Slovenska (Nitra, Levice, Nové Zámky, Zvolen, Brezno, Lučenec, Kežmarok, Partizánske, Nové Mesto nad Váhom, Púchov, Topoľčany, Komárno, Piešťany, Pezinok, Bánovce nad Bebravou, Dunajská Streda, Senec, Galanta, Trnava). Májové ochladenie a zrážky prospeli k regenerácii porastov a plodín. Zlepšil sa kondičný stav všetkých porastov. Zrážky doplnili zásobu vody v koreňovej zóne rastlín a zmiernili prejavy sucha. Chladnejšie a daždivejšie počasie zmiernilo následky sucha, zastabilizovalo prepad úrody, napriek tomu výpadok v úrodách oproti dlhoročnému priemeru poľnohospodári zaznamenali. Druhá vlna sucha sa na plodinách prejavila začiatkom júla. Vplyvom teplých a suchých podmienok bol hlásený intenzívnejší výskyt živočíšnych škodcov u poľnohospodárov, nástup druhotných škodlivých činiteľov ako podkôrneho hmyzu u lesníkov, pričom boli hlásené aj požiare v poľnohospodárskych a lesných porastoch.

Obr. 9.20 - Odhadované dopady sucha na výnos hlavných plodín na Slovensku k 25. aprílu 2019 (informácie z jednotlivých okresov od našich reportérov neodrážajú stav v celom okrese, ale popisujú situáciu vo vybraných katastrach).

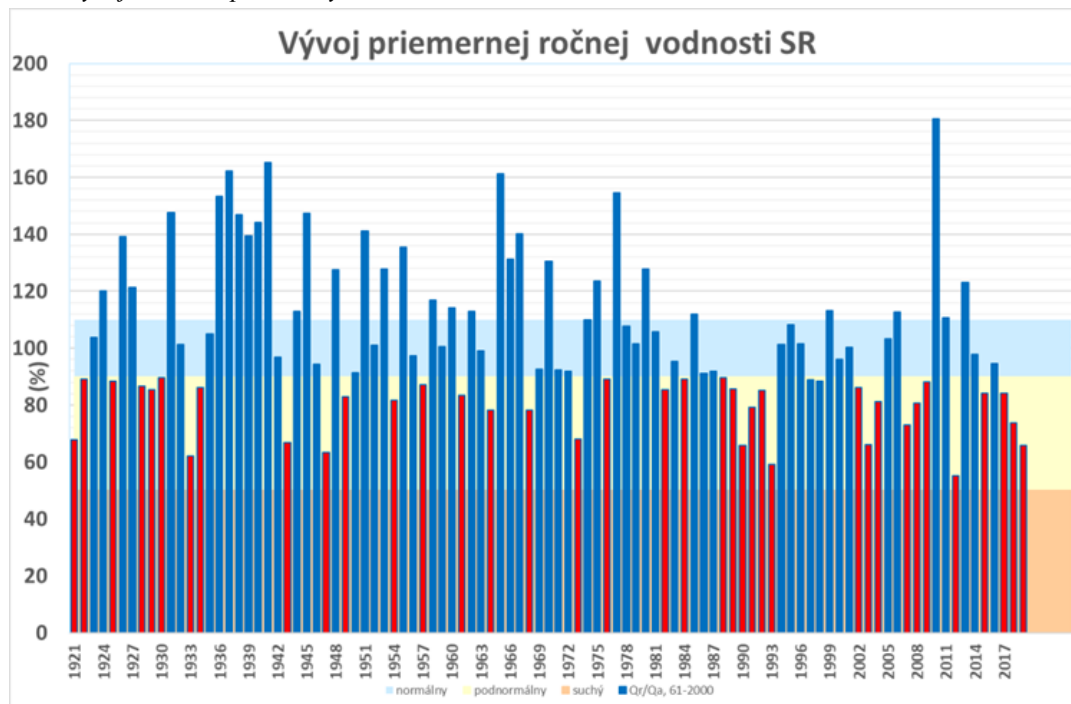


Aj napriek pomaly rastúcemu počtu aktívnych dobrovoľných reportérov monitoringu dopadov sucha v jednotlivých okresoch a zaslaných týždenných hlásení je možné zaistiť spoľahlivé informácie a získať spätnú väzbu o aktuálnej situácii porastov a vodnej bilancii v týždennom kroku. Výhodou je práve aktuálnosť, ktorá umožňuje včas reagovať na situáciu ako zo strany poľnohospodárskych podnikov a organizácií, tak zo strany verejnosti a verejných činiteľov. Samozrejme, čím vyšší bude počet reportérov národnej reportovacej siete, tým budú hlásenia v jednotlivých okresoch objektívnejšie.

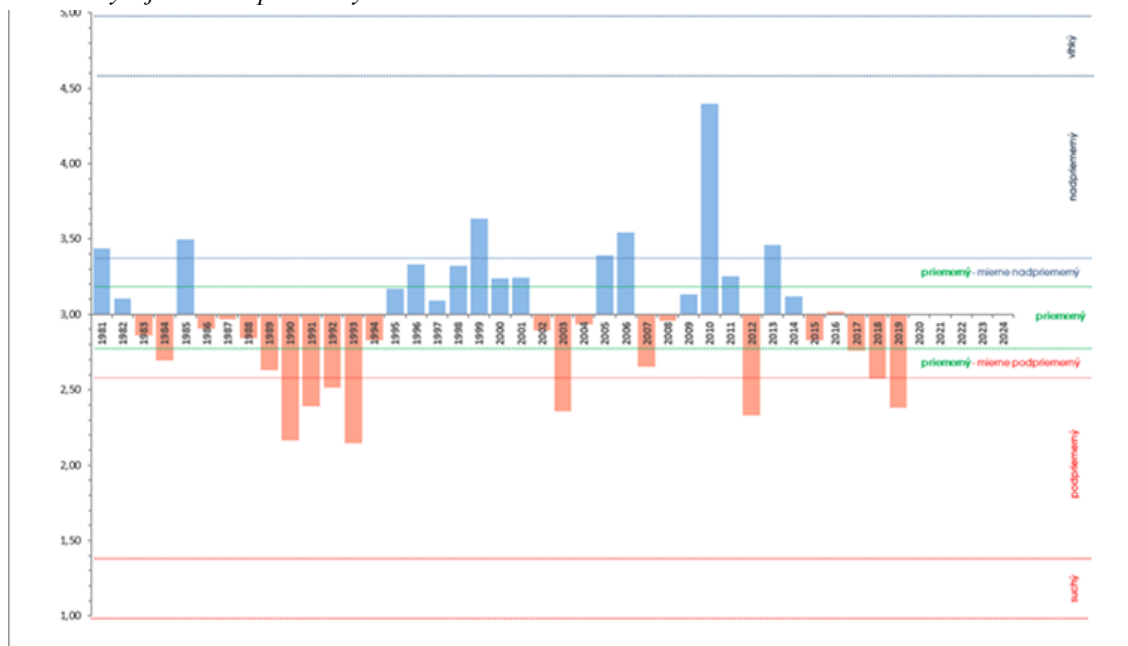
Zhodnotenie výsledkov z monitorovania hydrologického sucha

Na základe vyhodnotenia dlhých radov pozorovaní povrchových a podzemných vôd môžeme konštatovať, že suché roky sa vyskytovali aj v minulosti (Obr. 9.21 a Obr. 9.22); zatiaľ najvýraznejšie obdobie suchých rokov bolo zaznamenané v 80-tych rokoch a vyvrcholilo v roku 1993.

Obr. 9.21 - Vývoj vodnosti povrchových vôd Slovenska od roku 1921



Obr. 9.22 - Vývoj vodnosti podzemných vôd Slovenska od roku 1981



Obdobie rokov 2000 až 2019 je obdobím, v ktorom sme pozorovali výrazné rozdiely a extrémny v hydrologickom režime slovenských tokov. Na základe analýzy hydrologického režimu v 223 vodomerných staniách⁴⁵⁶, v ktorej sa posudzoval vývoj vodnosti roka v období od roku 1961 a zhodnotenie zmien rozdelenia odtoku v roku v období 2001-2015 voči referenčnému obdobiu 1961-2000, a doplnením výsledkov monitorovania za roky 2016 až 2019 sa môže konštatovať, že v rokoch 2012, 1993, 2003 a 2018 sme zaznamenali celoplošný výskyt podnormálnej vodnosti t.j. $Q_r < 80 \% Q_a$. V týchto rokoch boli zasiahnuté celé jednotlivé čiastkové povodia, okrem Dunaja (v roku 2018 aj

⁴⁵⁶ POÓROVÁ, a kol. : Hodnotenie hydrologického sucha Časť: Hodnotenie vodnosti roka a zmien rozdelenia odtoku v roku. Správa, SHMÚ, 2018.

čiasťkové povodie Dunaja). K týmto rokom môžeme ešte priradiť roky 2007 a 2008, v ktorých sme zaznamenali lokálny výskyt podnormálnej vodnosti vo väčšine čiasťkových povodií.

Výskyt výrazne podnormálnej vodnosti, t.j. $Q_r < 50 \% Q_a$ nebol celoplošný. V rokoch 2012 a 1993 bola takáto výrazne podnormálna vodnosť zaznamenaná takmer vo všetkých hodnotených staniách v povodií Ipľa, Slanej, Bodvy a čiastočne v povodiách Hrona, Hornádu a Moravy, ale aj v ostatných povodiách boli zaznamenané výrazne podnormálne vodnosti v niektorých staniách. Výrazne podnormálne vodnosti vo väčšine vodomerných stanií boli po roku 2000 zaznamenané v niektorých čiasťkových povodiách aj v ďalších rokoch: v čiasťkovom povodií Moravy (2007, 2017, 2018), v čiasťkovom povodií Ipľa (2007, 2008, 2019), v čiasťkovom povodií Slanej (2007), v čiasťkovom povodií Bodvy (2002, 2003, 2007, 2019).

Roky 2012 a 1993 boli od roku 1961 jednoznačne najsuchšími. Vo všetkých hodnoteniach sú na prvých dvoch miestach. Vyhodnotenie najsuchších rokov podľa ročnej vodnosti ovplyvnila skutočnosť, že podnormálna a výrazne podnormálna vodnosť sa vyskytla v týchto rokoch vo viacerých povodiách.

Trend vývoja základných zložiek vodnej bilancie – atmosférických zrážok a výparu, ktoré sú dôležité pre stav a vývoj povrchových a podzemných vôd, je nasledovný. Podľa aktuálnych analýz sa množstvo atmosférických zrážok na území Slovenska celkovo v podstate nemení. Ukazuje sa však zmena v ich rozložení počas roka. Deficit zrážok v poslednom období zaznamenávame predovšetkým na jar, kedy sú pre vegetáciu najpotrebnejšie. So zvyšujúcou sa teplotou vzduchu hodnoty výparu stúpajú. To spôsobuje nárast prípadov výskytu meteorologického sucha v poslednom období, ktoré sa premieta do pôdneho a tiež hydrologického sucha. Vzhľadom na prebiehajúcu zmenu klímy je pravdepodobné, že frekvencia suchých období sa bude zvyšovať.

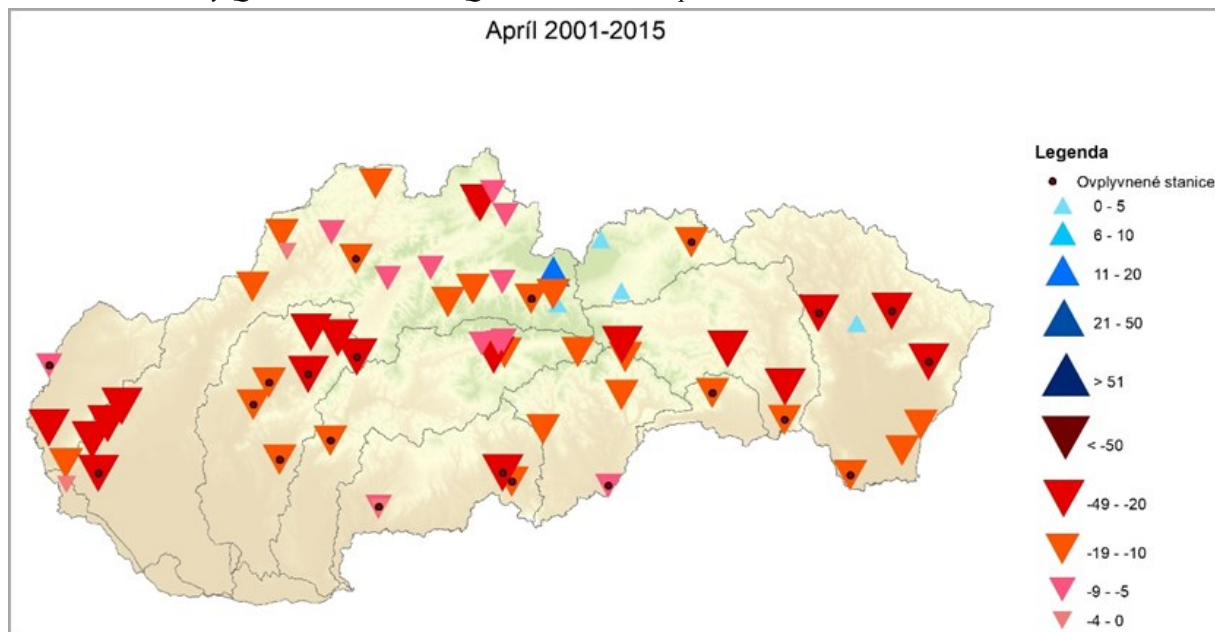
Po roku 2010 sme až v 6 rokoch (2012, 2015, 2016, 2018, 2019, vrátane jari 2020) zaznamenali chýbajúci jarný odtok vo väčšine povodií, zapríčinený nedostatkom zrážok, ktorý sa odrazil aj v stave podzemných vôd, t.j. výrazným znížením hladín podzemných vôd.

Pre hydrologický režim povrchových a podzemných vôd na Slovensku je prirodzený stav výskytu zvýšených odtokov na jar, kedy si príroda prirodzenou cestou vytvára zásoby a ak tento zvýšený jarný odtok chýba, resp. sa presúva do skorších jarných, prípadne zimných mesiacov, môže sa to aj v ďalšom období roka negatívne prejaviť nedostatkom vody v rôznych sektoroch nášho hospodárstva, ale najmä v poľnohospodárstve.

Pri analýze obdobia 2001-2015 v porovnaní s referenčným obdobím 1961-2000 sa (v súvislosti so zmenami rozdelenia odtoku v roku) preukázal pokles priemerných mesačných prietokov najmä v mesiacoch apríl, máj, október, november (takmer celoplošne), ďalej aj v mesiacoch jún, júl a ojedinele aj v auguste⁴⁵⁷.

V apríli, v ktorom boli v povodiách plošne najviac zaznamenané poklesy dlhodobých mesačných prietokov hodnoteného obdobia ($Q_{ma,2001-2015}$), boli záporné odchýlky v priemere na povodia o viac ako 10% zaznamenané v povodiách Morava (-24,9%), Malý Dunaj (-29,5%), Nitra (-20,1%), Hron (-12,7%), Ipel' (-18,8%), Slaná (-11,5%), Bodva (-19,3%), Hornád (-21,8%) a Bodrog (-18,8%) (obr. 19). V apríli, kedy je vzhľadom na rozdelenie odtoku v roku priemerná mesačná vodnosť na Slovensku najvyššia, tieto percentuálne rozdiely predstavujú aj väčšie zmeny reálnych hodnôt odtoku ako v prirodzene menej vodných obdobiach (leto a jeseň). V málovodných obdobiach oproti tomu aj menšie percentuálne zmeny môžu viesť k prehľbovaniu absolútnych miním, čo má vplyv tak na ekonomiku ako aj na stav životného prostredia.

⁴⁵⁷ Blaškovičová, L. a kol.: Hodnotenie hydrologického sucha, časť 2: Hodnotenie zmien a trendov mesačných a ročných prietokov. Správa, SHMÚ, 2019.

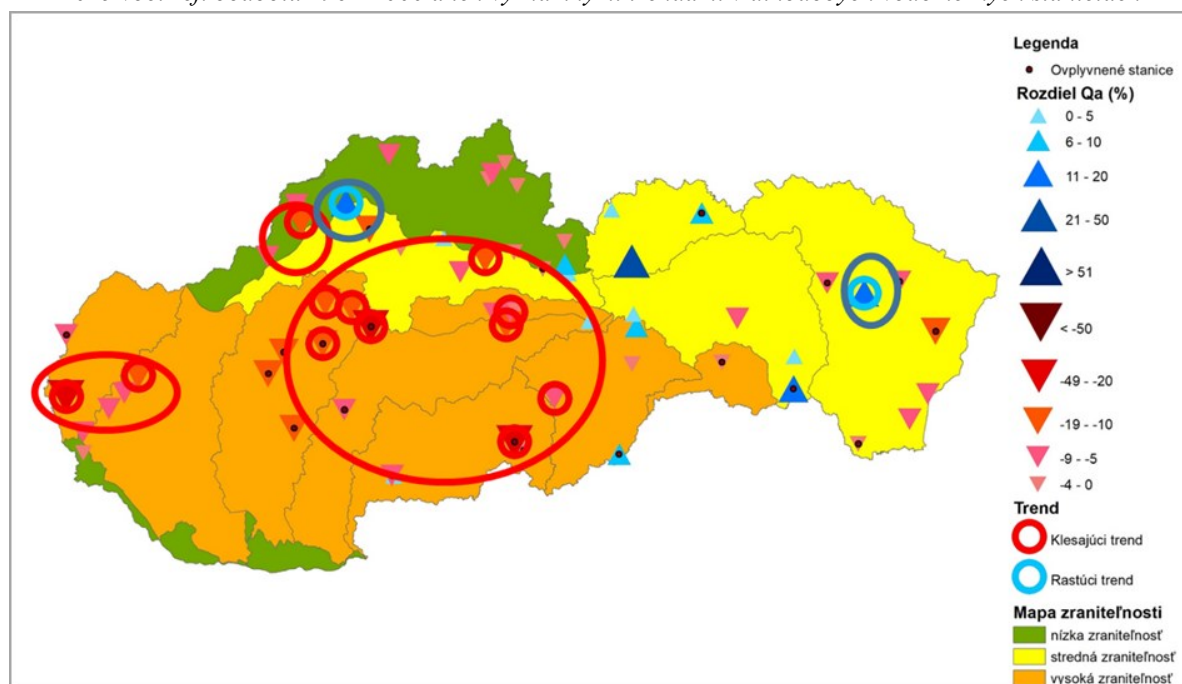
Obr. 9.23 - Rozdiely Q_{ma} , 2001-2015 voči Q_{ma} , 1961-2000 - apríl

Zmeny dlhodobých prietokov v hodnotenom období oproti referenčnému preukazujú pokles hodnôt v oblastiach, ktoré sa pomerne dobre zhodujú s mapou zraniteľnosti územia Slovenska (Obr. 9.23), ktorá bola vytvorená v predchádzajúcom období pri prechode na nové referenčné obdobie na základe analýz zmien dlhodobých prietokov za nové referenčné obdobie (1961-2000) voči predchádzajúcemu referenčnému obdobiu 1931-1980

Pozn. Mapa zraniteľnosti a citlivosti vyjadruje po vyčíslení základných komponentov priemerných ročných hodnôt hydrologickej bilancie (zrážky, odtok) odhad, v ktorých častiach povodi (územia) došlo k určitým zmenám odtoku. Podľa týchto výsledkov bolo územie Slovenska rozdelené na územia v ktorých je stúpajúci, resp. vyrovnaný trend priemernej vodnosti (nízko citlivé a zraniteľné), povodia, v ktorých je vyrovnaný, resp. alebo mierne klesajúci trend vodnosti (stredne citlivé a zraniteľné) a na povodia, v ktorých prevláda klesajúci, ba až výrazne klesajúci trend vodnosti (vysoko citlivé a zraniteľné). Do prvej skupiny bol zaradený samotný Dunaj, povodia Dunajca, vysokohorské časti povodia Váhu, povodia hornej Oravy a Kysuce. Do druhej skupiny bolo zaradené povodie Popradu, hornú časť povodia Váhu, povodia Bodrogu a Hornádu. Ostatné povodia (slovenská časť povodia Moravy, povodia Dunaja a Malého Dunaja, dolná časť povodia Váhu, povodia Nitry, Hrona, Ipl'a, Slanej a Bodvy boli zaradené do tretej skupiny.

Vidíme tu však aj isté rozdiely (Obr. 9.24): Pokles hodnôt Q_a za hodnotené obdobie 2001-2015 voči obdobiu 1961-2000 sa prejavuje aj v oblastiach, pôvodne označených ako oblasti s nízkou zraniteľnosťou – oblasť Oravy, Kysúc a pravostranných prítokov Váhu z Karpát. Výraznejší pokles sa prejavuje aj vo východnej časti povodia Bodrogu (označená ako stredne zraniteľná). Naopak nárast dlhodobých hodnôt prietokov sa prejavuje v niektorých oblastiach pôvodne označených ako stredne až silno zraniteľné – Povodie Popradu, oblasť hornej časti povodi v podtatranskej oblasti – na rozmedzí povodi Hornád, Slaná, Váh.

Obr. 9.24 - Porovnanie mapy zraniteľnosti územia Slovenska so zmenami dlhodobých prietokov obdobia 2001-2015 voči ref. obdobiu 1961-2000 a ich významnými trendami v dlhodobých vodomerných staniách



Zhodnotenie výsledkov z monitorovania hydrologického sucha v podzemných vodách

Na základe vyhodnotenia dlhých radov pozorovaní podzemnej vody môžeme konštatovať, že suché roky sa vyskytovali aj v minulosti. Zatiaľ najvýraznejšie obdobie suchých rokov bolo zaznamenané v 80-tych rokoch a vrcholom v roku 1993.

Po roku 2001 medzi najsuchšie roky v podzemnej vode patria roky 2003, 2012, 2018 a 2019. Dvojročie 2015 a 2016 patrí medzi priemerné roky. K mierne podpriemerným, teda mierne suchým rokom patria roky 2007 a 2017.

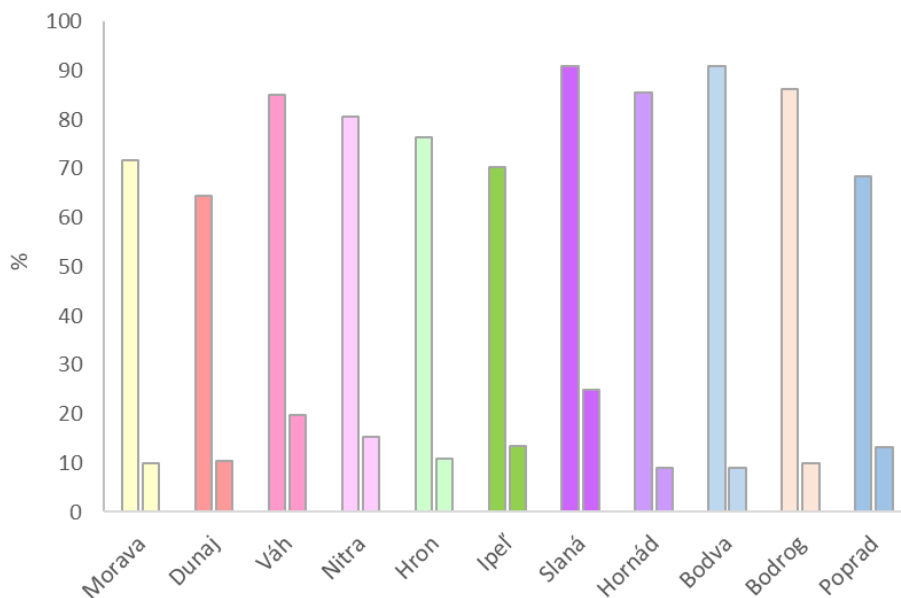
Hodnotenie hydrologického sucha v podzemných vodách je zamerané na obdobie rokov 2011 – 2019 s podrobnejším zhodnotením suchých rokov 2012, 2018 a 2019 a mierne suchého roku 2017.

Z hodnoteného obdobia 2011-2019 je rok 2012 najsuchším rokom a sucho sa prejavilo vo všetkých mesiacoch, ale s rôznou intenzitou. Okrem novembra 2012, ktorý patrí k priemerným mesiacom sú ostatné mesiace hodnotené ako suché. Najsuchšími mesiacmi v tomto roku boli máj a september. Sucho sa v tomto roku prejavilo najintenzívnejšie v povodí Oravy a Kysuce, v povodí stredného Váhu, v povodí Hrona a Ipl'a a na severe východného Slovenska. V ostatných povodiach sa prejavilo mierne sucho (8). V danom roku sa hladina podzemnej vody a výdatnosti prameňov vyskytli pod ich dlhodobým priemerom na 81% objektov štátnej hydrologickej siete podzemných vôd. Hladina podzemnej vody a výdatnosť prameňov klesli pod ich dlhodobý priemer takmer vo všetkých monitorovacích objektoch v povodí Slanej na 69 objektoch čo predstavuje 91% zo všetkých objektov v danom povodí, v povodí Bodvy na 30 monitorovacích objektoch(91%), v povodí Bodrogu na 138 monitorovacích objektoch (86%), v povodí Hornádu na 95 monitorovacích objektoch (86%) a v povodí Váhu na 457 monitorovacích objektoch (85%). V ostatných povodiach hladina podzemnej vody a výdatnosť prameňov poklesli vo viac ako polovici monitorovacích objektov pod dlhodobý priemer. Pod dlhodobé minimum hladina podzemnej vody a výdatnosť prameňov poklesli v 19 monitorovacích objektoch v povodí Slanej (25%) a v 106 monitorovacích objektoch v povodí Váhu (20%). V ostatných povodiach bol zaznamenaný pokles hladiny a výdatnosti prameňov pod dlhodobé minimum v 5 až 17 monitorovacích objektoch, čo predstavuje 9 až 15 % (Tab. 9.7, Obr. 9.30).

Tab. 9.7 - Počet monitorovacích objektov v povodiach, v ktorých boli podkročené hodnoty ich dlhodobých priemerov a ich dlhodobých miním v roku 2012

povodie	počet objektov	počet objektov s priemernou ročnou hodnotou v roku 2012 nižšou ako ich dlhodobý priemer 1981-2010	% podiel objektov s priemerom v roku 2012 nižším ako ich dlhodobý priemer 1981-2010	počet objektov s minimálnou hodnotou v roku 2012 nižšou ako minimálna hodnota 1981-2010	% podiel objektov s minimom v roku 2012 nižším ako minimálna hodnota 1981-2010
Morava	81	58	72	8	10
Dunaj	143	92	64	15	10
Váh	537	457	85	106	20
Nitra	98	79	81	15	15
Hron	156	119	76	17	11
Ipeľ	37	26	70	5	14
Slaná	76	69	91	19	25
Hornád	111	95	86	10	9
Bodva	33	30	91	3	9
Bodrog	160	138	86	16	10
Poprad	38	26	68	5	13

Obr. 9.25 - Percentuálny podiel objektov v príslušnom povodí u ktorých boli v roku 2012 hodnoty ročných priemerov a ročných miním nižšie ako hodnoty ich dlhodobých priemerov a dlhodobých miním obdobia 1981-2010



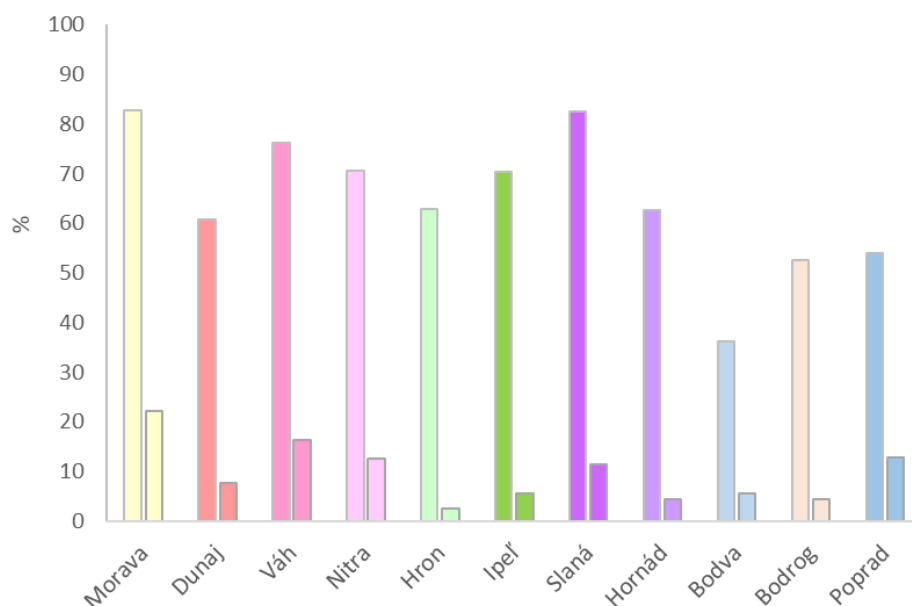
Rok 2017 bol mierne suchým rokom a sucho sa v ňom prejavilo začiatkom roka v mesiacoch januára, február a apríl, no najintenzívnejšie sa prejavilo hlavne v letných mesiacoch (júl, august), ktoré patrili k najsuchším mesiacom. V rámci tohto roka sa sucho prejavilo hlavne v povodí Moravy a v povodí stredného Váhu. V miernejšej forme sa prejavilo v hornej časti povodia Váhu, v povodí Hrona a na východe v povodí Bodrogu (8). Hladina podzemnej vody a výdatností prameňov sa vyskytli pod dlhodobým priemerom na 68 % objektov štátnej hydrologickej siete podzemných vôd. Hladina podzemnej vody a výdatnosť prameňov poklesli pod dlhodobý priemer v najmenšom počte

monitorovacích objektoch 13 v povodí Bodvy, čo predstavuje 36 % zo všetkých objektov v danom povodí. Hladina podzemnej vody a výdatnosti prameňov poklesli pod dlhodobé minimum v 18 monitorovacích objektoch v povodí Moravy (22%) a v 87 monitorovacích objektoch v povodí Váhu (16%). V ostatných povodiach sa poklesy pod dlhodobé minimá vyskytli v 4 až 16 monitorovacích objektoch, čo predstavuje 3 až 13% (Tab. 9.8, Obr. 9.26).

Tab. 9.8 - Počet monitorovacích objektov v povodiach, v ktorých boli podkročené hodnoty ich dlhodobých priemerov a ich dlhodobých miním v roku 2017

povodie	počet objektov	počet objektov s priemernou ročnou hodnotou v roku 2017 nižšou ako ich dlhodobý priemer 1981-2010	% podiel objektov s priemerom v roku 2017 nižším ako ich dlhodobý priemer 1981-2010	počet objektov s minimálnou hodnotou v roku 2017 nižšou ako minimálna hodnota 1981-2010	% podiel objektov s minimom v roku 2017 nižším ako minimálna hodnota 1981-2010
Morava	81	67	83	18	22
Dunaj	143	87	61	11	8
Váh	537	409	76	87	16
Nitra	98	67	71	12	13
Hron	156	98	63	4	3
Ipeľ	37	26	70	2	5
Slaná	76	66	83	9	11
Hornád	111	72	63	5	4
Bodva	33	13	36	2	6
Bodrog	160	86	52	7	4
Poprad	38	21	54	5	13

Obr. 9.26 - Percentuálny podiel objektov v príslušnom povodí u ktorých boli v roku 2017 hodnoty ročných priemerov a ročných miním nižšie ako hodnoty ich dlhodobých priemerov a dlhodobých miním obdobia 1981-2010



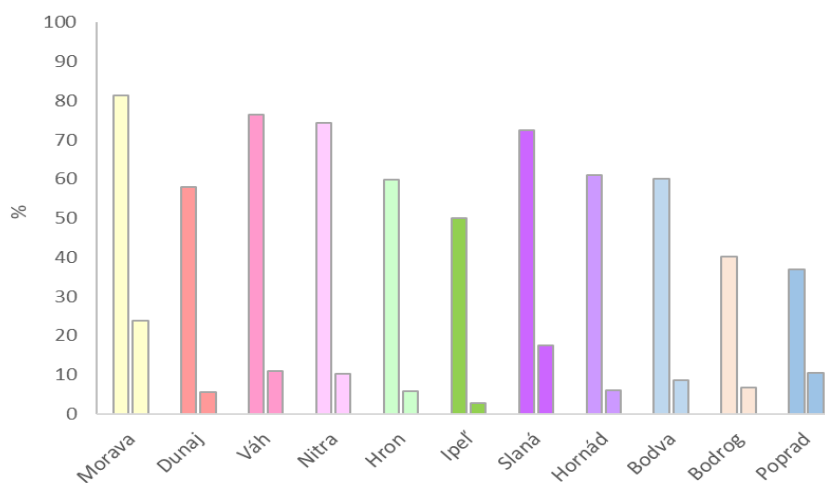
V poradí tretím suchým rokom z hodnotených rokov 2011-2019 je rok 2018. Hladina podzemnej vody a výdatnosť prameňov začali výraznejšie poklesávať v máji a začína sa prejavovať sucho, ktoré

nepretržite trvá až do konca roka 2018, kedy sa prejavilo najintenzívnejšie. Sucho sa v rámci celého roka vyskytlo hlavne na krajnom západe v povodí Moravy, v povodí stredného a horného Váhu, a na krajnom východe v povodí Bodrogu. Mierne sucho sa prejavilo v povodí Hrona, Ipľa, Bodvy, na severe východného Slovenska v povodí Popradu a horného Bodrogu (9). Hladina podzemnej vody a výdatnosti prameňov sa vyskytli pod dlhodobým priemerom na 65 % objektov štátnej hydrologickej siete podzemných vôd. Hladina podzemnej vody a výdatnosti prameňov poklesli pod dlhodobý priemer v 65 monitorovacích objektoch v povodí Moravy, čo predstavuje 81% zo všetkých objektov v danom povodí, v 409 monitorovacích objektoch v povodí Váhu, čo predstavuje 76%. Dlhodobé minimálne hodnoty boli podkročené, to znamená, že hladina podzemnej vody a výdatnosť prameňov boli nižšie hlavne v povodí Moravy v 19 monitorovacích objektoch (24%) a 14 monitorovacích objektoch v povodí Slanej (18%). V ostatných povodiach podkročenie dlhodobých minimálnych hodnôt predstavovalo od 3% do 11 %.(Tab. 9.9, Obr. 9.27).

Tab. 9.9 - Počet monitorovacích objektov v povodiach, v ktorých boli podkročené hodnoty ich dlhodobých priemerov a ich dlhodobých miním v roku 2018

povodie	počet objektov	počet objektov s priemernou ročnou hodnotou v roku 2018 nižšou ako ich dlhodobý priemer 1981-2010	% podiel objektov s priemerom v roku 2018 nižším ako ich dlhodobý priemer 1981-2010	počet objektov s minimálnou hodnotou v roku 2018 nižšou ako minimálna hodnota 1981-2010	% podiel objektov s minimom v roku 2018 nižším ako minimálna hodnota 1981-2010
Morava	81	65	81	19	24
Dunaj	143	83	58	8	6
Váh	537	409	76	58	11
Nitra	98	72	74	10	10
Hron	156	94	60	9	6
Ipel'	37	18	50	1	3
Slaná	76	58	73	14	18
Hornád	111	70	61	7	6
Bodva	33	21	60	3	9
Bodrog	160	65	40	11	7
Poprad	38	14	37	4	11

Obr. 9.27 - Percentuálny podiel objektov v príslušnom povodí u ktorých boli v roku 2018 hodnoty ročných priemerov a ročných miním nižšie ako hodnoty ich dlhodobých priemerov a dlhodobých miním obdobia 1981-2001

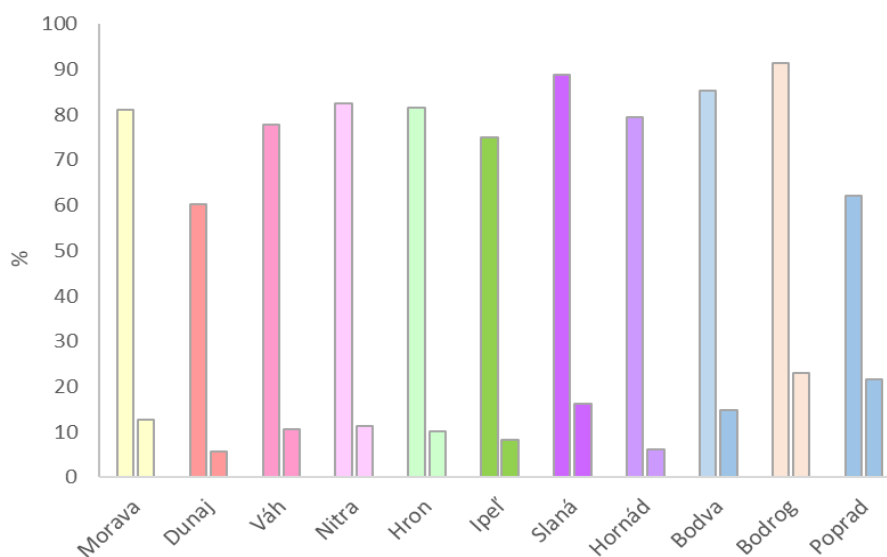


V rámci hodnoteného obdobia 2011-2019 je rok 2019 druhým najsuchším rokom. Sucho sa nepretržite prejavuje od januára, vrcholí v apríli (obr. 20) a v miernejšej intenzite pokračuje až do októbra. Na konci roka sa situácia zlepšila a došlo k doplneniu zásob podzemnej vody, čo sa prejavilo nárastom hladín a výdatnosti prameňov v novembri a decembri. Sucho sa najintenzívnejšie prejavilo hlavne na krajnom západe v povodí Moravy, v povodí stredného a horného Váhu a v povodí Bodrogu. Mierne sucho sa prejavilo v povodí dolného Váhu, v povodí Hrona, Slanej, Ipeľa a Bodvy (12). Zo všetkých monitorovacích objektov sa v 79% poklesla hladina a výdatnosť prameňov pod ich dlhodobý priemer. V rámci hodnotenia jednotlivých povodí hladina podzemnej vody a výdatnosť prameňov poklesli pod dlhodobý priemer najviac v monitorovacích objektoch v povodí Bodrogu (91%), Slanej (89%), Bodve (85%), Nitre, Hrona (82%) a Moravy (81%). Pod dlhodobé minimálne hodnoty klesli hladina podzemnej vody a výdatnosť prameňov v povodiach Bodrogu v 23% a Popradu v 22%. monitorovacích objektov. V ostatných povodiach pokles pod dlhodobé minimálne hodnoty predstavoval od 6% do 16 % v monitorovacích objektoch (Tab. 9.10, Obr. 9.28).

Tab. 9.10 - Počet monitorovacích objektov v povodiach, v ktorých boli podkročené hodnoty ich dlhodobých priemerov a ich dlhodobých miním v roku 2019

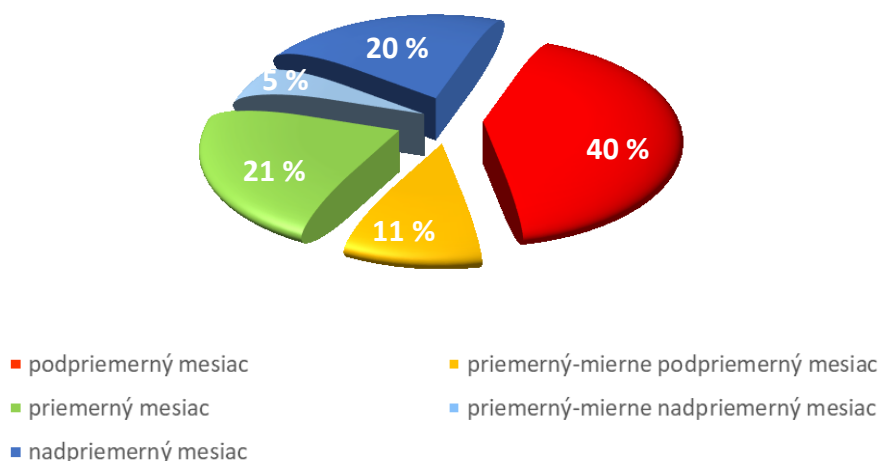
povodie	počet objektov	počet objektov s priemernou ročnou hodnotou v roku 2019 nižšou ako ich dlhodobý priemer 1981-2010	% podiel objektov v roku 2019 nižším ako ich dlhodobý priemer 1981-2010	počet objektov s minimálnou hodnotou v roku 2019 nižšou ako minimálna hodnota 1981-2010	% podiel objektov s minimom v roku 2019 nižším ako minimálna hodnota 1981-2010
Morava	81	64	81	10	13
Dunaj	143	86	60	8	6
Váh	537	419	78	57	11
Nitra	98	80	82	11	11
Hron	156	128	82	16	10
Ipeľ	37	27	75	3	8
Slaná	76	71	89	13	16
Hornád	111	89	79	7	6
Bodva	33	29	85	5	15
Bodrog	160	147	91	37	23
Poprad	38	23	62	8	22

Obr. 9.28 - Percentuálny podiel objektov v príslušnom povodí u ktorých boli v roku 2019 hodnoty ročných priemerov a ročných miním nižšie ako hodnoty ich dlhodobých priemerov a dlhodobých miním obdobia 1981-2010

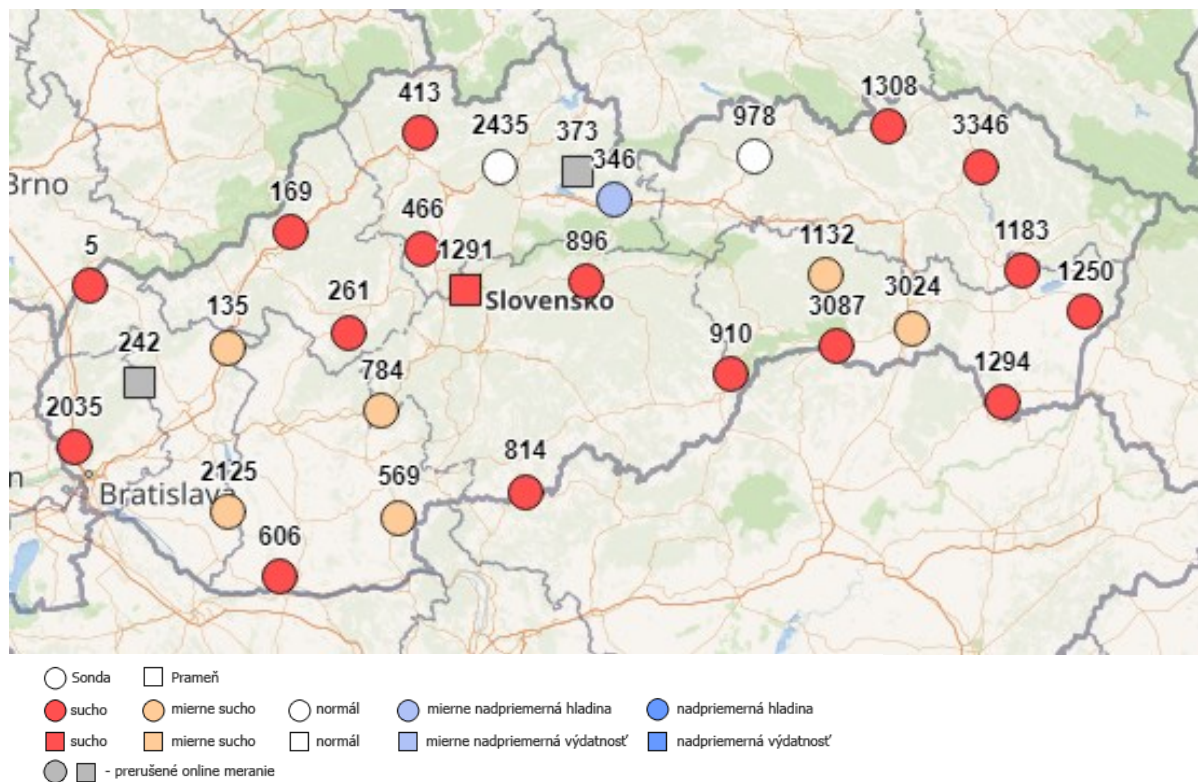


Za hodnotené obdobie 2011 – 2019, (9 rokov) sa častejšie vyskytujú suché, teda podpriemerné mesiace, o čom svedčí ich 40 % podiel z celkového počtu hodnotených mesiacov. Mierne suché, teda mierne podpriemerné mesiace tvoria 11%. Spolu tvoria suché a mierne suché mesiace polovicu (51%) hodnotených mesiacov v danom období (Obr. 9.29). Sucho sa prejavuje najčastejšie v jarňých a letných mesiacoch. Mesiac apríl patrí k najsuchším jarňým mesiacom a z letňých je najsuchším mesiacom júl. V rámci jednotlivých rokov tohto hodnoteného obdobia je najsuchším mesiacom apríl 2019, kedy sa sucho prejavilo na celom území Slovenska (Obr. 9.30). V porovnaní s obdobím 1981 – 2019 je apríl 2019 druhým najsuchším mesiacom po júni 1993. V hodnotenom období 2011-2019 sú najčastejšie postihnuté suchom centrálna a južná časť Slovenska, oblasť krajného východu, sever a severovýchod územia Slovenska (Obr. 9.31).

Obr. 9.29 - Percentuálny podiel jednotlivých mesiacov obdobia 1.1.2011-31.12.2019 zaradených do príslušných kategórií sucha



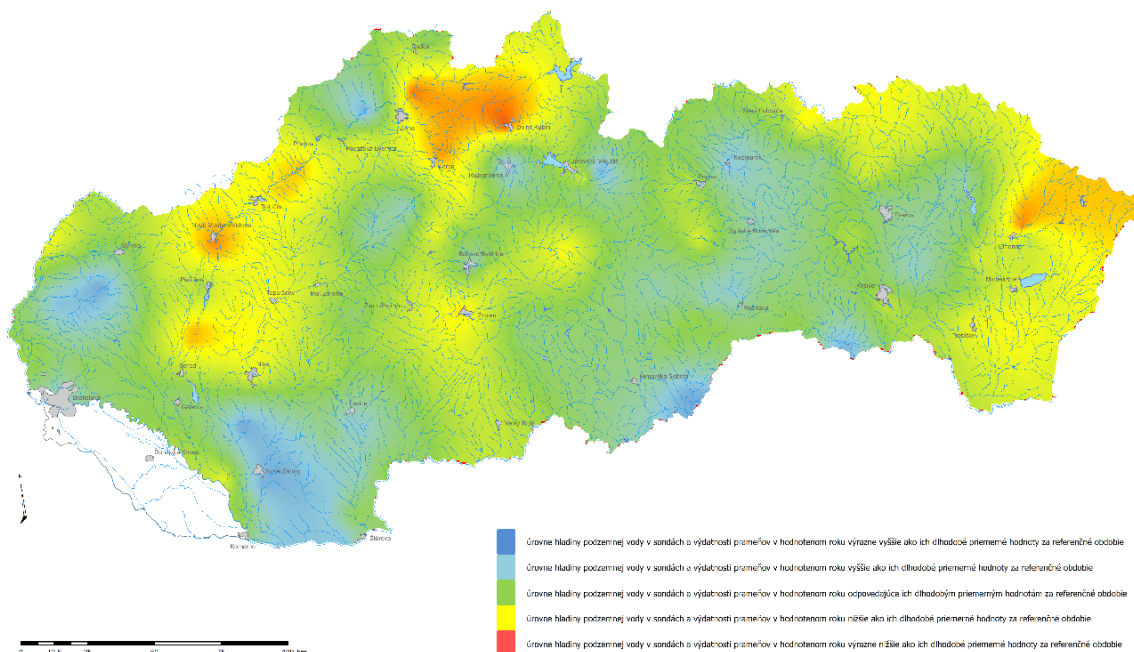
Obr. 9.30 - Najsuchší mesiac apríl 2019: objekty s online prenosom



Obr. 9.31 - Mapa priestorového zobrazenia dopadov sucha v podzemných vodách za obdobie kalendárnych rokov 2011-2019

Situačná mapa priestorového hodnotenia dopadov sucha na podzemnú vodu Slovenska v kalendárnych rokoch 2011 - 2019

hodnotené obdobie: **kalendárne roky** od 2011 do 2019
referenčné obdobie: **kalendárne roky** od 1981 do 2010
metóda priestorovej interpolácie: Kriging (500 x 500 m)



9.3.2 Ekologické prietoky (E-flow)

Ekologické prietoky by mali byť charakterizované určitým súborom legislatívne podporených pravidiel na ich stanovenie a najmä dodržiavanie v rôznych časových obdobiach na dosiahnutie akceptovateľného kompromisu, a to s prihliadnutím na potreby tak bioty ako aj človeka.

Definícia z Usmernenia Ekologické prietoky pri implementácii Rámcovej smernice o vode (EÚ, 2015): Ekologické prietoky sa v kontexte RSV považujú za „hydrologický režim konzistentný s dosiahnutím environmentálnych cieľov RSV v prirodzených vodných útvaroch povrchových tokov, ako sa uvádza v Článku 4(1)“.⁴⁵⁸

Vzhľadom na článok 4 ods. 1 RSV sa environmentálne ciele týkajú:

- nezhoršenia existujúceho stavu
- dosiahnutia dobrého ekologického stavu v prirodzených útvaroch povrchových vôd,
- súladu s normami a cieľmi pre chránené oblasti vrátane tých, ktoré sú určené na ochranu biotopov a druhov, kde je zachovanie alebo zlepšenie stavu vody dôležitým faktorom ich ochrany, vrátane príslušných lokalít Natura 2000 určených podľa Smernice o vtácoch a Smernice o biotopoch.

Ak sa vodné útvary môžu označiť za výrazne zmenené vodné útvary a/alebo sa na môže vzťahovať výnimka, musia sa odvodiť súvisiace požiadavky, pokiaľ ide o režim prietoku, pričom sa zohľadní technická realizovateľnosť a sociálno-ekonomické vplyvy na použitie, ktoré by bolo ovplyvnené implementáciou ekologických prietokov. Prietok, ktorý sa má implementovať v týchto vodných

⁴⁵⁸ Ecological flows in the implementation of the Water Framework Directive, 2015

útvároch, nie je zahrnutý v pracovnej definícii ekologického prietoku a bude sa naň jasne odkazovať. Tieto prietoky sa do určitej miery riešia v usmerňovacom dokumente.

V usmernení sa odporúča, aby jednotlivé národné rámce zahŕňali:

- koncepčnú definíciu ekologických prietokov s jasným odkazom tak na množstvo ako aj na dynamiku prietokov a ich súlad s environmentálnymi cieľmi, ktoré požaduje RSV
- ekologické prietoky ako záväznú požiadavku tam, kde je to relevantné:
 - pre všetky užívaní vody (najmä odber, nádrže, regulácia prietokov) s ich rôznymi vlastnosťami (povrchové a podzemné vody, vratné aj nevratné, občasná a trvalé...),
 - pri strategickom plánovaní rozvoja využívania vody,
 - pri poskytovaní nových povolení,
 - v rámci skúmania existujúcich práv na vodu.
- podmienky pre výnimky z tejto požiadavky by mali byť v súlade so súvisiacimi výnimkami v RSV (článok 4 (4) až (7)).
- jasnú zodpovednosť za schvaľovanie vymedzenia ekologických prietokov a kontrolu ich dosahovania
- odstrašujúce trestné ustanovenia za porušenie regulačných požiadaviek.

Odporúča sa tiež, aby národné metodiky alebo usmernenia obsahovali:

- metodický postup a metódy na stanovenie ekologických prietokov, ktoré zahŕňajú príslušné prvky riečneho ekosystému, minimálne kvalitatívne prvky RSV;
- súbor postupov, ktoré môžu byť vybrané v závislosti na druhu použitia, typu rieky a prepojenia medzi povrchovými a podzemnými vodami, kde je to relevantné;
- údaje potrebné na stanovenie ekologických prietokov;
- požiadavky na monitorovanie a podávanie správ príslušným orgánom;
- požiadavky na zabezpečenie transparentnosti metód a výsledkov pre všetky zainteresované strany, vrátane užívateľov vody.

Ekologické prietoky na Slovensku

Slovensko na zabezpečenie cieľov RSV v súvislosti so zachovaním dostatočného množstva vody pre vodný ekosystém v súčasnosti používa limitné hydrologické charakteristiky, zakotvené najmä v nasledujúcich právnych dokumentoch:

- Zákon o vodách č. 364/2004 Z. z. v znení neskorších predpisov
- Vyhláška MŽPSR č. 457/2005 Z. z., ktorou sa ustanovujú podrobnosti manipulačného poriadku vodnej stavby
- Nariadenie vlády č.279/2011 Z. z. – nariadenie vlády SR, ktorým sa vyhlasuje záväzná časť Vodného plánu SR, obsahujúca program opatrení na dosiahnutie environmentálnych cieľov.

V legislatíve SR je definovaných viacero prietokov, ktoré môžu indikovať hrozbu nedostatočného množstva vody v toku, ktorá môže vzniknúť tak vplyvom prírodných ako aj antropogénnych faktorov (užívanie vôd).

Pri hodnoteniach malej vodnosti povrchových vôd sú využívané hydrologické charakteristiky: najmä M-denný prietok (Q_{355d} , Q_{364d}), využiteľné množstvo povrchovej a podzemnej vody. Pri posudzovaní požiadaviek na vodu sa používajú ďalšie limitné hodnoty, ako minimálny bilančný prietok (MQ), minimálny (zaručený, sanitárny) prietok pod vodnou stavbou, minimálny potrebný prietok, minimálny zostatkový prietok, minimálny potrebný prietok atď.

Minimálny bilančný prietok (MQ) predstavuje bilančnú limitnú hodnotu (stanovenú štatisticky), ktorá má charakter prednostne zabezpečeného nároku na vodný zdroj z hľadiska ochrany prírodného prostredia a slúži v rámci výpočtu Vodohospodárskej bilancie (VHB) uplynulého roka. V rámci VHB uplynulého roka sa pre 137 bilančných profilov okrem MQ sa vyčísľuje aj minimálny potrebný prietok, ktorý zahŕňa požiadavky na vodu zo strany užívania vody, ako aj požiadavky z hľadiska zabezpečenia minimálneho bilančného prietoku MQ.

Pre jednotlivé bilančné profily na povrchových tokoch sú hodnoty minimálneho bilančného prietoku stanovené od roku 1986 podľa postupu schváleného MŽP SR (8). Metodika stanovenia MQ vychádzala z nasledovných zásad:

- Pre úseky tokov s regulovaným odtokom, v priehradných profiloch $MQ = Q_{355d}$, pokiaľ nie je manipulačným poriadkom alebo z iných dôvodov výnimočne určené inak, v ďalšom úseku je MQ premenlivý, nadlepšenie nádržou sa plynule vytráca až k miestu, kde je vplyv nádrže nezistiteľný
- Pre ostatné úseky tokov sa MQ určí ako polovica súčtu $Q_{min,mes}$ a $Q_{100min,d}$, najmenej je to však polovica Q_{364d} a najviac Q_{364d} , kde $Q_{min,mes}$ je hodnota prevzatá z pravdepodobnostného poľa priemerných mesačných prietokov pre vysoký stupeň zabezpečenia, obvykle 98% a $Q_{100,min,d}$ je vyrovnaná hodnota najmenšieho priemerného denného prietoku s priemerným výskytom jedenkrát za 100 rokov, určená štatistickou metódou.

Použitím kombinácie uvedených dvoch charakteristík je pri výpočte zohľadnené tak stanovisko hodnotové (hodnota 364-denného prietoku predstavuje priemerný denný prietok dosiahnutý alebo prekročený priemerne počas 364 dní v roku) ako aj časové, resp. doba trvania, nakoľko hodnota $Q_{min,mes}$ počítaná z pravdepodobnostného poľa priemerných mesačných prietokov zohľadňuje hydrologický režim, a to posúdením priemerných prietokov za jednotlivé mesiace roka, z ktorých sa vyberá mesiac s najmenšou priemernou hodnotou. Zabezpečenie 98% dokladuje snahu o takmer úplné zabezpečenie nepodkročenia prirodzene sa vyskytujúcich malých vodností, ktoré príroda zvláda ako súčasť prirodzenej variability prietokov; nemalo by preto dochádzať k narušeniu ekologického stavu. Zároveň zachovanie nepodkročenia prirodzene sa vyskytujúcich malých vodností užívaním vody sa zabezpečuje určením podmienok v povoleniach na užívanie vody, v ktorých základnou podmienkou na užívanie by malo byť zachovanie hydrologického režimu na tokoch (časová variabilita prietokov v priebehu roka).

Podobne je charakterizovaný minimálny zostatkový prietok, ktorý tiež umožňuje všeobecné užívanie povrchových vôd a zabezpečuje funkcie vodného toku a zachovanie vodných ekosystémov v ňom. Ak sa jedná o zachovanie biologickej rovnováhy v toku pod vodnou stavbou, v takom prípade sa pod ňou stanovuje minimálny (zaručený, sanitárny) prietok.

Povolenia odberov z povrchových vôd sú viazané na vybrané hodnoty M-denných prietokov, konkrétne na Q_{355d} . M-denný prietok je priemerný denný prietok dosiahnutý alebo prekročený po M dní v zvolenom období (v súčasnosti je schválené hydrologické reprezentatívne obdobie 1961-2000).

Pod pojmom ekologický prietok sa však má uvažovať nielen minimálny prietok, ale viacero zložiek hydrologického režimu (Guidance, v. 4.1, kap. 3). Na Slovensku sa potreba zachovania vyšších prietokov zohľadňuje pri tvorbe manipulačných poriadkov pre vodné diela.

V predchádzajúcom plánovacom cykle boli zhodnotené vyššie uvedené používané limitné hodnoty. Ďalšími analýzami výskytu a trvania období malých vodností sa preukázalo, že v mnohých prípadoch tieto charakteristiky nezabezpečujú v dostatočnej miere požiadavky na ekologický prietok v zmysle Guidance, v. 4.1, kap. 3. Dôležitým faktorom ekologického prietoku je aj zabezpečenie sezonality prirodzeného režimu, teda zohľadnenie rozdelenia odtoku v roku, prirodzenej variability minimálnych ale aj maximálnych prietokov a trvania výskytu jednotlivých fáz vodnosti, čo by sa vo väčšej miere malo premietnuť do manipulácií na vodných dielach (manipulačné poriadky).

Extremalita minimálnych prietokov (vyjadrená pomerom minimálnych prietokov k dlhodobému priemernému prietoku) je na Slovensku značne rozdielna, vzhľadom na zložitú geomorfologickú štruktúru územia Slovenska. Práve v oblastiach s vysokou extremalitou (t. j. prirodzeným výskytom období výrazne malej vodnosti) je dôležité v prípade zabezpečenia potrieb na vodu nastaviť opatrenia tak, aby nedošlo ešte k zväčšeniu prirodzenej extremality hydrologického režimu.

Pri hydrologických hodnoteniach sa na stanovenie limitných prietokov z oblasti malej vodnosti využíva najčastejšie čiara prekročenia prietokov (zostupne zotriedené priemerné denné prietoky za hodnotené

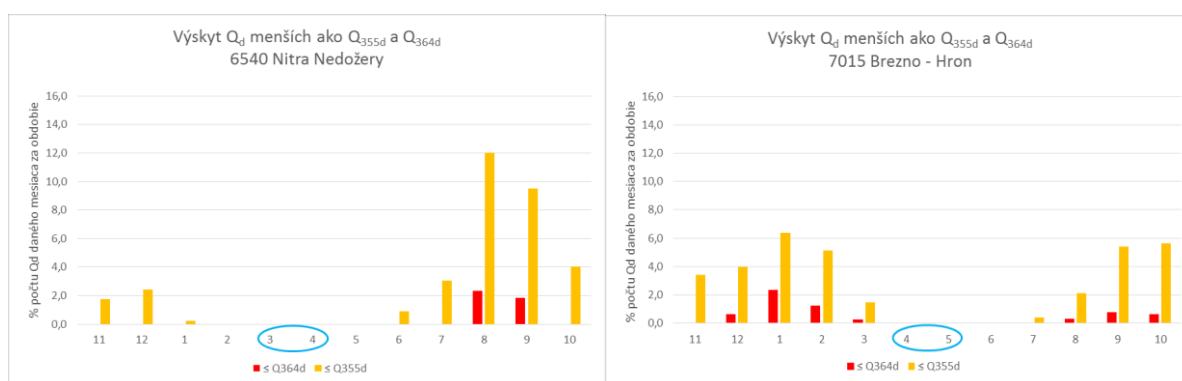
obdobie). Kvantily prislúchajúce poradiu prietokov, vyjadrenému poradím dní v roku (M-denné prietoky, často používané u nás a v Česku), alebo % obdobia (častejšie používané vo svete), sú v oblasti malej vodnosti často používanými limitnými prietokmi pre rôzne účely. Na Slovensku pre rôzne účely používané kvantily Q_{364d} , Q_{355d} sa nachádzajú pod hodnotami 90% pravdepodobnosti prekročenia prietokov (355-denný prietok odpovedá 97% a 364-denný prietok až 99,7% pravdepodobnosti prekročenia). Je potrebné brať do úvahy aj to, že vzhľadom na metodiku výpočtu čiary prekročenia prietokov pochádzajú prietokové údaje v tejto časti minimálnych prietokov často z malého počtu výrazne suchých rokov z hodnoteného obdobia.

Pri stanovení limitných prietokov je potrebné zohľadniť vplyv existujúcich vodných stavieb, ktoré v období nižšej vodnosti nadlepšujú (ovplyvňujú) prirodzené prietoky.

Ekologický prietok „určuje príroda“ a to tak, že počas neho stále zachováva v danom čase príslušný ekosystém. Spravidla na prirodzených tokoch to môže byť obdobie malej vodnosti (pod určitú hranicu), keď do návratu do vyšších prietokov (nad tú určitú hranicu) sa zachová pôvodný ekosystém, alebo je narušený len toľko miery, že sa dokáže sám obnoviť.

Vstupmi pre takéto posúdenie by malo byť nielen hodnotenie dostupnosti vodných zdrojov (v tomto prípade sú reprezentované hydrologickým režimom a kritickými oblasťami s ohľadom na možné zmeny a vývoj v dôsledku zmeny klímy), ale aj stanovenie požiadaviek na vodu, ich stav a očakávaný výhľad s ohľadom na požiadavky v jednotlivých sektoroch hospodárstva. Je potrebné najmä stanoviť ich prioritáciu v čase nedostatku vody vrátane požiadaviek pre udržateľné zachovanie bioty vo vodnom toku.

Analýza prirodzeného výskytu aktuálne používaných limitných prietokov pre hydrologické hodnotenie režimu povrchových vôd (najmä Q_{355d} , Q_{364d}) preukázala, že prirodzene sa prietoky s hodnotami nižšími ako uvedené limity v období zvýšenej vodnosti (t.j. marec-máj/jún) obvykle vôbec nevyskytujú⁴⁵⁹. Vo vybraných 10 vodomerných staniaciach s dlhodobým pozorovaním a neovplyvneným režimom sa v referenčnom období 1961-2000 v dvoch dlhodobých najvodnejších mesiacoch pre daný profil v 6 staniaciach nevyskytol deň s prietokom menším ako Q_{355d} , v 1 stanici bol 1 výskyt a v 3 staniaciach výskyt od 0,8 do 2,3 % dní daného mesiaca v referenčnom období.



Pre vodné mesiace (z hľadiska dlhodobého režimu) by také nízke limity nezohľadňovali prirodzenú sezónnosť odtoku. Objektívnejšie sa preto javí hľadisko, podľa ktorého by sa aj pre tieto mesiace ako limitnými hodnotami sucha uvažovali hodnoty 20%, resp. 40% príslušných dlhodobých priemerných mesačných prietokov. Takéto hodnoty by mohli predstavovať aj vstup sezónnosti do návrhu ekologických prietokov v obdobiach mimo štandardne málo-vodných mesiacov.

Vzhľadom na priebežné výsledky štúdií (Poórová a kol., Blaškovičová a kol), v ktorých sa hodnotil hydrologický režim rozdelenia odtoku v roku slovenských tokov s ohľadom na hodnotenie režimu malej vodnosti, hydrologické sucho nemôže byť reprezentované iba jednou extrémnou hodnotou, ale

⁴⁵⁹ Blaškovičová, L. - Melová, K. - Poórová, J.: Vplyv voľby limitných charakteristík na hodnotenie nedostatku vody v obdobiach malých vodností (Impact of limit characteristics selection on assessment of water scarcity in low flow periods). In Acta Hydrologica Slovaca. Vol. 18, no. 2 (2017), p. 145-153.

“minimálnym“ hydrologickým režimom daného toku. To znamená zachovanie prirodzeného rozdelenia odtoku. Prvé výsledky naznačujú, že takýto režim na slovenských tokoch by mohol byť medzi 5% až 40% príslušného dlhodobého mesačného prietoku v závislosti od fyzicko-geografických podmienok.

Zavedenie nových limitných hodnôt prietokov (e-flow) do praxe bude predstavovať možné dôsledky pre viacero oblastí (ekologický stav, zabezpečenie dodávok vody pre obyvateľstvo, poľnohospodárstvo, priemysel, ekonomické dopady). Pre proces zavedenia E-flow musí byť zvolený postup, ktorý efektívnym spôsobom integruje potreby ekosystému s využitím vodných plôch a tokov pre potreby energetiky, dopravy, poľnohospodárstva, regionálnej politiky a turizmu.

Ďalšie možné kroky na zavedenie ekologického prietoku:

- spracovať a aplikovať metodiku stanovenia ekologických prietokov pre rôzne typy útvarov povrchových vôd, ktorá bude zohľadňovať podmienky prirodzenej reprodukcie a života pôvodných druhov rýb a ďalších vodných organizmov a pobrežných ekosystémov,
- zapracovať metodiku do právnych predpisov,
- stanoviť disponibilné množstvá podzemných vôd v útvaroch a ich zmeny v priebehu roka, v nadväznosti na to určiť limity pre využívanie zdrojov podzemnej vody v jednotlivých útvaroch, zadefinovať pojem „limitujúca hladina podzemnej vody“ pre jednotlivé využívané zdroje podľa zavedenej hierarchie a s ohľadom na zachovanie ekosystémov/biotopov závislých na podzemných vodách,
- zabezpečiť prepojenie na proces hodnotenia stavu vôd,
- analyzovať zabezpečenie požiadaviek na vodu pri navrhnutých limitných prietokoch,
- upraviť legislatívu a zaviesť systém prioritizácie nárokov jednotlivých typov užívateľov na odbery a užívanie vôd na základe zohľadnenia ekologických prietokov v prípade povrchových vôd a limitnej hladiny/ekologického odtoku v prípade podzemných vôd, zohľadniť pri tom dopady zmeny klímy, ako aj potrebu zabezpečenia dodávok vody podľa typu užívania, socioekonomické dopady a technickú realizovateľnosť opatrení a záväzky v oblasti energetickej bezpečnosti a OZE,
- na základe posúdenia dopadov zavedenia ekologických prietokov prehodnotiť a, ak je to potrebné, upraviť vodoprávne povolenia a manipulačné poriadky vodných stavieb s ohľadom na stanovené ekologické prietoky, prispôsobiť prevádzku vodných stavieb zmeneným podmienkam, prioritám a požiadavkám na zabezpečenie dodávok vody, ale aj na ochranu biotopov.⁴⁶⁰

⁴⁶⁰ Pozri aj: *Koncepcia vodnej politiky SR na roky 2021-2030 s výhľadom do roku 2050*, kapitola 3. Bratislava : Ministerstvo životného prostredia SR. Dostupné z: <https://www.minzp.sk/voda/koncepcne-dokumenty/koncepcia-vodnej-politiky-roky-2021-2030-vyhľadom-do-roku-2050.html>

10 Iné významné vodohospodárske otázky

Táto kapitola sa podrobnejšie zaoberá niektorými vodohospodárskymi otázkami, ktoré boli v rámci procesu identifikácie významných vodohospodárskych problémov zaradené medzi iné významné aktivity a novovznikajúce problémy. Tak ako je uvedené v kapitole 2.4, ide o oblasti, ktoré majú potenciál formálne definovať konkrétnu tému ako významný vodohospodársky problém, alebo ju integrovať do už existujúceho vodohospodárskeho problému, či identifikovať požiadavky na výskum a odstraňovanie vedomostných nedostatkov.

V rámci 3. plánovacieho cyklu ide najmä o problematiku sedimentov a revitalizácie tokov. Tieto témy síce neboli formálne zaradené medzi významné vodohospodárske problémy, sú však na Slovensku sledované ako závažné, s potenciálom na aktívne zlepšovanie.

10.1 Manažment sedimentov

10.1.1 Manažment kvantity sedimentov

Problematika kvantity sedimentov sa v 3. plánovacom cykle brala do úvahy i pri identifikácii významných vodohospodárskych problémov – v kontexte pozdĺžnej kontinuity vodných tokov pre transport sedimentov (podobne ako je tomu i na úrovni medzinárodného povodia Dunaja, v procese prípravy DRBMP pre obdobie 2021-2027).

Preto je zmena bilancie sedimentov čiastočne opísaná v kapitole 4.1.4. v súvislosti s hodnotením vplyvu narušenia pozdĺžnej kontinuity ako súčasťou hydromorfologického hodnotenia kvality vodných útvarov.

10.1.1.1 Zmena bilancie sedimentov

Prevažná väčšina morfológických zmien na tokoch je dôsledkom zmien v režime sedimentov, ku ktorým dochádza vplyvom narušenej bilancie sedimentov. Negatívne dopady týchto zmien sa prejavujú takmer vo všetkých oblastiach vodného hospodárstva (protipovodňová ochrana, plavba, využitie vodnej energie, kvantita i kvalita podzemných vôd) a významným spôsobom vplývajú aj na zníženie ekologickej hodnoty riečného systému.

Významné tlaky na zmeny bilancie sedimentov možno formulovať do nasledovných bodov:

- **bariéry na tokoch:** vytvárajú oblasti sedimentácie a erózie: zanášanie vo vzdutí nad VD spojené s kolmatáciou a oddelením interakcia podzemných a povrchových vôd a poklesom dna v oblasti pod VD, zmena habitatov na toku pod VD vplyvom deficitu sedimentov (najmä splavenín)
- **úpravy tokov** – najmä napriamenie a skrátenie tokov: zvýšenie transportnej kapacity rieky – degradácia riečného dna a s následným poklesom hladín minimálnych a stredných prietokov, obmedzenie laterálnej konektivity
- **nadmerné bagrovanie dnových sedimentov:** vyvoláva po-prúdovú a proti-prúdovú degradáciu dna s možnosťou rozšírenia procesu poklesu dna na pomerne dlhých úsekoch, strata habitatov (biotopov), následný pokles hladín minimálnych a stredných prietokov, výraznejšie oddelenie koryta a inundácie – laterálna konektivita,
- **antropogénne zásahy v povodí** – využívanie poľnohospodárskej a lesnej krajiny – povodie (lesná a poľnohospodárska pôda) nie je priamo zahrnuté do RSV avšak nepriaznivé dopady využívania krajiny sa prejavujú na toku zvýšenými koncentraciami jemnozrnných sedimentov – splavenín, preto je potrebné nastaviť dlhodobý monitoring, ktorá by mal byť základom pre efektívny manažment sedimentov aj v povodí (preventívne opatrenia v povodí, zníženie erózneho zmyvu)

V Tab. 10.1 sú sumarizované hlavné spúšťače a tlaky, ktoré spôsobujú zmeny procesov transportu sedimentov, a tie zasa zmeny morfológie tokov (dopady).

Tab. 10.1 - Spúšťače a tlaky a zodpovedajúce za zmeny procesov a dopady na hydromorfologickú kvalitu

Spúšťače (drivers)	Tlaky	Modifikácia procesov - režim sedimentov	Dopady na hydromorfologickú kvalitu
Výroba vodnej energie	Priehrady, hate, MVE	Sedimentácia a erózia dna v oblasti VD	Zanášanie sedimentami – oblasť vzdutia nad VD/ erózia dna pod VD; stúpnutie hladina a spomalenie prúdenia vo vzdutí, a pokles hladín; Kolmatácia dna prerušenie spojenia povrchových a podzemných vôd
Plavba	Plavebné komory, výhony, smerné stavby	Sedimentácia a erózia dna v oblasti VD	Zanášanie sedimentami – oblasť vzdutia nad objektom / erózia dna pod objektom; stúpnutie hladina a spomalenie prúdenia vo vzdutí, a pokles hladín v degradovaných úsekoch;
Protipovodňová ochrana	Zmenšenie záplavového územia medzi hrádzami Úprava tokov - skrátenie, opevnenie brehov Objekty: Stupne, priepustky, prehrádzky	Zmeny transportnej kapacity rieky, Sedimentácia a erózia dna v oblasti objektov;	Zvýšená intenzita zanášania aktívnej inundácie; Pokles dna – erózia, pokles hladín povrchových a podzemných vôd; Sedimentácia v zavzdutých úsekoch;
Nadmerná ťažba sedimentov	Komerčná i nadmerná úpravná ťažba dnových sedimentov - oblasti sústredenej ťažby	Zmeny transportnej kapacity rieky, po-prúdová a proti-prúdová erózia dna;	Pokles - erózia dna s významným dopadom na morfológiu koryta; strata biotopov ktoré sú typické pre daný morfológický typ; pokles hladín povrchových a podzemných vôd
Poľnohospodárstvo	Nevhodné využívanie poľnohospodársky využívaných území v povodiach;	Zvýšený odtok sedimentov – zmyv; Zmeny transportnej kapacity rieky,	Zvýšené zanášanie aktívnych záplavových území – znižovanie kapacity koryta veľkých vôd; zvýšené zanášanie vodných nádrží;

10.1.1.2 Problematika kvantity sedimentov na Slovensku

Zmenami režimu sedimentov sa Slovensko zaoberá dlhodobo v rámci vedeckovýskumných projektov VÚVH (výskum plaveninového a splaveninového režimu Dunaja i ďalších riek Slovenska) a dlhodobých aktivít (Morfológické atlasy slovenských riek; Eróznio-sedimentačné atlasy vodných nádrží Slovenska – od roku 1960, hydromorfologický monitoring vodných útvarov v rámci programu monitorovania vôd SR pre RSV; atď.). V rámci týchto činností boli identifikované, analyzované a kvantifikované procesy erózie a sedimentácie s následnými zmenami morfológie tokov a boli navrhnuté i opatrenia na zmiernenie dôsledkov týchto zmien.

V rámci medzinárodného projektu Danube Sediment (2017-2019), na ktorom sa podieľal aj VÚVH bol pripravený manuál pre systematické sledovanie režimu sedimentov (monitoring), katalóg opatrení na obnovu režimu sedimentov a zmiernenie dôsledkov narušenej bilancie sedimentov a boli tiež formulované základné princípy pre manažment sedimentov. Časť poznatkov a výsledkov tohto projektu je možné zovšeobecniť a aplikovať na vybrané toky, ktoré sú súčasťou nielen povodia Dunaja, ale aj povodia Visly.

K najčastejším tlakom, ktoré vplývajú na zmenu režimu sedimentov na tokoch v SR sú: úpravy tokov, priečne bariéry na tokoch a nadmerné bagrovanie dnových sedimentov. Nepriaznivé dopady týchto tlakov sa prejavujú najmä:

- zanášanie vodných nádrží a oblastí vzdutí nad vodnými dielami; zanášanie aktívnych záplavových území; kolmatácia;
- eróziou a poklesom dna v upravených - napriamovaných úsekoch tokov a v oblasti pod vodnými dielami; degradácia dna v oblasti nadmerného bagrovania;

- poklesom hladín povrchových a podzemných vôd v oblastiach s eróziou (degradáciou) dna;
- stúpnutím hladín povrchových a podzemných v oblastiach sedimentácie spojená s kolmatáciou dna a prerušením interakcie povrchových a podzemných vôd.

Hoci sa v rámci slovenskej časti povodia Visly nenachádzajú veľké vodné nádrže problematika narušenia bilancie sedimentov sa prejavuje v oblastiach malých vodných elektrární a stredne veľkých hatí (najmä na Poprade) a tiež na výrazne upravených úsekoch rieky Poprad a jej prítokoch (napriamenie a skrátenie toku).

Monitoring

Degradácia dna ako dôsledok deficitu sedimentov, zvýšenej transportnej kapacity upravených úsekov riek a nadmerného bagrovania, je ďalší významný dopad zmien režimu sedimentov. Úseky erózie dna sa na vodných útvaroch Slovenska nesledujú systematicky avšak na veľkých tokoch sú k dispozícii úplné alebo aspoň čiastkové výsledky o vývoji procesov degradácie riečného dna ako odozvy na vykonané úpravné opatrenia.

Ešte väčšie deficity existujú v systematickom monitorovaní plaveninového režimu riek SR, ktorý by mal poskytovať kľúčové údaje pre identifikovanie kritických oblastí a posúdenie miery narušenia bilancie sedimentov.

10.1.1.3 Identifikácia potrebných aktivít

Obnovou kontinuity transportu sedimentov je potrebné zabezpečiť rovnovážny stav režimu sedimentov v oblastiach, kde nastalo jej narušenie. Tým sa vytvoria podmienky pre dynamickú rovnováhu procesov erózie a sedimentácie, ako aj pre prirodzené dnové útvary a dnový materiál, typické pre daný morfológický typ. Rovnovážny režim sedimentov umožní vytvorenie vhodných biotopov pre typické akvatické spoločenstvá a terstriálne ekosystémy závislé od vody.

Vzhľadom na súčasný stav poznatkov o režime sedimentov na vodných tokoch Slovenska je preto v oblasti zlepšenia režimu sedimentov potrebné vykonať nasledujúce aktivity:

- Na základe analýzy DPSIR aktualizovať identifikáciu oblastí s významným nerušením bilancie sedimentov a opísať vplyvy a dopady na vodné útvary;
- Analýza dostupnosti údajov potrebných pre vyhodnotenie bilancie sedimentov, odporúčanie na doplnenie chýbajúcich údajov a návrh na založenie národnej monitorovacej siete v rámci nadnárodnej Monitorovacej siete (harmonizácia metodík merania a hodnotenia), ktorá sa začala vytvárať v povodí Dunaja a Visly;
- Predbežné vymedzenie úsekov erózie a sedimentácie v oblastiach s indikovanou významnou nerovnováhou sedimentov, ktorá predstavuje riziko z hľadiska možného nedosiahnutia environmentálnych cieľov RSV; metodický postup na sledovanie a hodnotenie zmien riečného dna pre: zanášanie a eróziu;
- Zostavenie katalógu nápravných a revitalizačných opatrení na zmiernenie dopadov na režim sedimentov a tým aj na hydromorfologický a ekologický stav. Implementácia opatrení vytvorí podmienky pre dynamickú rovnováhu procesov erózie/sedimentácie a obnovu morfológie a biotopov, ktoré sú typické pre daný riečny typ;
- Manažment sedimentov – príprava manuálu pre pohyblivé hate a malé vodné elektrárne na vodných tokoch v povodí Visly. Vypracovanie základných východísk pre manažment sedimentov pre pilotnú oblasť na rieke Poprad.

Katalóg potenciálnych opatrení na manažment sedimentov⁴⁶¹ uvádza Obr. 10.1. Opatrenia sú rozdelené podľa miery na opatrenia v povodí, na úsekoch a na lokálne opatrenia.

⁴⁶¹ Opatrenia boli identifikované v rámci projektu DanubeSediment. Dostupné z: <http://www.interreg-danube.eu/approved-projects/danubesediment/outputs>

Obr. 10.1 - Katalóg potenciálnych opatrení na manažment sedimentov, identifikovaných v projekte DanubeSediment

Opatrenia v povodí	Opatrenia v povodí	
	<ul style="list-style-type: none"> ➤ Konceptia manažmentu sedimentov ➤ Zvýšenie povedomia a budovanie kapacít ➤ Minimalizovať urbanizáciu a stavbu budov na sklonitom teréne ➤ Minimalizovať významný odtok sutín, pohyb množstva sedimentov a zosuvov spôsobených antropogénnou činnosťou ➤ Zlepšiť alebo prispôbiť využívanie zeme a manažment ➤ Redukovať povrchový odtok prostredníctvom infiltrácie a zadržiavania vody ➤ Redukovať neželaný prísun (jemných) sedimentov ➤ Kontrolovaný presun sedimentov cez bariéry (zlepšenie kontinuity sedimentov) ➤ Adaptácia na vplyvy klimatickej zmeny 	
Opatrenia na úsekoch	Opatrenia v zdržiach a vzdutiach	Opatrenia vo voľne tečúcich úsekoch
	<ul style="list-style-type: none"> ➤ Minimalizovať šírku (hydraulickými stavbami) ➤ Obtoky pre sedimenty (tunel, kanál) ➤ Zdrže na obtokoch ➤ Preplachovanie nádrže (zdrže) ➤ Vypúšťanie hustotných prúdov ➤ Preplachovanie šetrné k životnému prostrediu ➤ Preplachovanie počas povodní ➤ Optimalizácia stratégie preplachovania pre sústavu priehrad v rade za sebou ➤ Prevencia zanášania umelými turbulenciami (prúdové clony) ➤ Suché alebo mokré bagrovanie a opätovné ukladanie sedimentov do toku ➤ Unášanie (presun) splavenín 	<ul style="list-style-type: none"> ➤ Zväčšiť morfológický priestor tokov ➤ Rozšírenie toku (umelé alebo samo-vývojom) ➤ Obnova prirodzených riečnych brehov ➤ Zvýšenie dĺžky toku na zníženie pozdĺžneho sklonu ➤ Znovunapojenie bočných ramien alebo podpora erózie v inundácii ➤ Otvorenie alebo odstránenie protipovodňových hrádzí ➤ Relokácia alebo posun protipovodňových hrádzí (zväčšenie inundácie) ➤ Odstránenie prirodzených hrádzok pri tokoch (brehovou eróziou alebo mechanicky) ➤ Obnova mokradí ➤ Dopĺňanie hrubozrnného materiálu do toku (zlepšenie granulometrického zloženia dna) ➤ Narušenie krycej vrstvy dna toku (umelou prietokovou vlnou alebo mechanicky) ➤ Inteligentný manažment bagrovania a dopĺňania sedimentov ➤ Posun alebo zúženie plavebnej dráhy
	Batymetrický prieskum Minimalizácia alebo zastavenie komerčného bagrovania	
Lokálne/bodové opatrenia	Opatrenia v zdržiach a vzdutiach	Opatrenia vo voľne tečúcich úsekoch
	<ul style="list-style-type: none"> ➤ Minimalizácia šírky priehrady ➤ Minimalizácia výšky prahu fixnej hate ➤ Vybudovanie lokálneho obtoku pre sedimenty ➤ Modifikovanie haťových polí za účelom zvýšenia kontinuity sedimentov ➤ Osadenie veľkých spodných výpustí alebo hradiacích konštrukcií na vypúšťanie alebo preplachovanie nádrže ➤ Prepúšťanie sedimentov cez turbíny ➤ Tvorba výmoľov tlakovými účinkami ➤ Otvorenie plavebných komôr na lokálnu remobilizáciu ➤ Aplikovanie lokálnej umelej turbulencie ➤ Lokálne bagrovanie pri vtokových konštrukciách ➤ Optimalizácia manipulačných poriadkov ➤ Inovatívne vodné elektrárne ➤ Odstránenie priehrady alebo hate 	<ul style="list-style-type: none"> ➤ Dopĺňanie sedimentov ➤ Optimalizácia riečnych inžinierskych stavieb na redukcii zanášania ➤ Optimalizácia riečnych inžinierskych stavieb na redukcii erózie ➤ Inštalácia zachytávačov splavenín (ako súčasť inteligentného menežmentu bagrovania a dopĺňania sedimentov) ➤ Remobilizácia konsolidovaných štrkových lavíc ➤ Lokálna ochrana brehov ➤ Modifikovanie alebo odstránenie bariér (hate, stupne, sklzy)

10.1.2 Manažment kvality sedimentov

Dnové sedimenty, vzniknuté ako dôsledok erózných procesov prebiehajúcich v povodiach tokov, predstavujú významnú súčasť riečného ekosystému, ktorá má schopnosť akumulovať z vody polutanty ako sú toxické (ťažké) kovy, radionuklidy a organické látky. Výsledky analýz organických kontaminantov v sedimentoch dávajú obraz o dlhodobom zaťažení príslušného povodia toku/vodnej nádrže.

Látky organického a anorganického charakteru sa z vody sorbujú na plaveniny - na živé i odumreté organizmy, pôdne a horninové častice v tečúcich a stojatých vodách, ktoré sa v nich následne usadzujú. Vzhľadom na rôznu rozpustnosť vo vode, najmä za anaeróbných podmienok, môže dochádzať k spätnému uvoľňovaniu týchto látok zo sedimentov do vody. Kontaminujúce látky môžu negatívne ovplyvňovať kvalitu povrchových ale aj podzemných vôd (pri infiltrácii cez kontaminovaný dnový sediment) v danej oblasti. Vzhľadom na kumulatívne vlastnosti sa ich toxické účinky môžu prejavovať i po dlhšej dobe. Dôsledkom kumulácie môžu prechádzať látky akumulované v dnových sedimentoch z nižších foriem organizmov na vyššie (biomagnifikácia).

Procesy, ktoré prebiehajú v dnových sedimentoch, hlavne nároky na kyslík pri prebiehajúcich mikrobiálnych rozkladoch prítomnej organickej hmoty, kladú nároky na obsah kyslíka v kontaktnej vrstve vody. V nepriaznivých prípadoch môže dôjsť až k úplnému vyčerpaniu kyslíka a k presmerovaniu prebiehajúcich procesov v dnových sedimentoch až do anaeróbnej oblasti kedy dochádza k vytváraniu organokovových zlúčenín, ktoré majú zvýšenú mobilizáciu – sú vo vode rozpustné. Z dnových sedimentov môže postupne dochádzať k uvoľňovaniu akumulovaných živín do vody s následkom rozvoja eutrofizačných procesov s negatívnym dôsledkom na kvalitu vody.

10.1.2.1 Legislatívny rámec

Význam sledovania kvality sedimentov zdôrazňuje aj Smernica Európskeho Parlamentu a Rady 2000/60/ES z 23. októbra 2000 (RSV), ustanovujúca rámec pôsobnosti spoločenstva v oblasti vodnej politiky, ktorá zavádza komplexnú integrovanú štruktúru riadenia Európskej vodnej politiky⁴⁶² v rámci jej implementácie v jednotlivých členských štátoch, ďalej Smernica Európskeho parlamentu a Rady 2008/105/ES zo 16. decembra 2008 o environmentálnych normách kvality v oblasti vodnej politiky⁴⁶³ a Smernica Komisie 2009/90/ES z 31. júla 2009, ktorou sa v súlade so smernicou Európskeho parlamentu a Rady 2000/60/ES ustanovujú technické špecifikácie pre chemickú analýzu a sledovanie stavu vôd⁴⁶⁴. Monitoring a hodnotenie kvality sedimentov je nevyhnutným príspevkom k napĺňaniu cieľov RSV, článku 1c „zvýšená ochrana a zlepšenie vodného prostredia, okrem iného prostredníctvom špecifických opatrení na postupné znižovanie vypúšťania, emisií a únikov prioritných látok a zastavenie alebo postupné ukončenie vypúšťania, emisií a únikov prioritných nebezpečných látok“. Problematika monitoringu sedimentov a bioty je rozpracovaná v EU WFD CIS Guidance document No. 25 On chemical monitoring of sediment and biota under the water framework directive⁴⁶⁵. Sediment a biota aj naďalej zostávajú dôležitými maticami pre monitorovanie určitých látok s významným akumulacným potenciálom. V zmysle platnej legislatívy SR sa na problematiku sedimentov vzťahuje zákon č. 188/2003 Z. z. o aplikácii čistiarenského kalu a dnových sedimentov do pôdy a o doplnení zákona č. 223/2001 Z. z. o odpadoch a o zmene a doplnení niektorých zákonov v znení neskorších predpisov⁴⁶⁶ a metodický pokyn MŽP SR č. 549/1998-2 na hodnotenie rizík zo znečistených sedimentov tokov a

⁴⁶² Smernica Európskeho parlamentu a Rady 2000/60/ES z 23. októbra 2000 (RSV) ustanovujúca rámec pôsobnosti spoločenstva v oblasti vodnej politiky, 2000

⁴⁶³ Smernica Európskeho parlamentu a Rady 2008/105/ES zo 16. decembra 2008 o environmentálnych normách kvality v oblasti vodnej politiky, 2008

⁴⁶⁴ Smernica Európskeho parlamentu a Rady 2009/90/ES z 31. júla 2009 ustanovujúca technické špecifikácie pre chemickú analýzu a sledovanie stavu vôd, 2009

⁴⁶⁵ EU WFD CIS Guidance document No. 25 On chemical monitoring of sediment and biota under the Water Framework Directive. Technical Report – 2010.3991. Luxembourg. ISBN 978-92-79-16224-4

⁴⁶⁶ Zákon č. 188/2003 Z. z. o aplikácii čistiarenského kalu a dnových sedimentov do pôdy a o doplnení zákona č. 223/2001 Z. z. o odpadoch a o zmene a doplnení niektorých zákonov v znení neskorších predpisov.

vodných nádrží⁴⁶⁷. Tento metodický pokyn bol prevzatý z holandskej normy na hodnotenie kvality sedimentov. Hodnotenie kvality sedimentov sa často robí aj podľa kanadskej normy „Canadian Sediment Quality Guidelines for the Protection of Aquatic Life“ (CSQG) z roku 1999, aktualizovanej v roku 2002⁴⁶⁸.

10.1.2.2 Problematika kvality sedimentov na Slovensku

Podrobné monitorovanie kvality sedimentov v povrchových tokoch bolo vo VÚVH uskutočnené v rokoch 1992 – 1994 na 74 odberových miestach 25 hlavných tokoch riečnej siete Slovenska, vrátane niektorých prítokov⁴⁶⁹. V sedimentoch sa stanovili organické polutanty, ťažké kovy, rádiologické ukazovatele a živiny.

Odbery, analýzy a vyhodnotenie zloženia sedimentov VD Gabčíkovo sa realizujú v rámci monitorovania vplyvu VD na prírodné prostredie. Práce zabezpečuje investor a prevádzkovateľ VD Gabčíkovo Vodohospodárska výstavba š.p. Bratislava. Výsledky monitorovania sa používajú pre medzivládnu „Dohodu medzi vládou Slovenskej republiky a vládou Maďarskej republiky o niektorých dočasných technických opatreniach a o prietokoch do Dunaja a Mošonského ramena Dunaja“, podpísanej dňa 19. apríla 1995 a taktiež sa používajú pre potreby vyhodnotenia monitorovania životného prostredia podľa vodoprávneho rozhodnutia vydaného Krajským úradom ŽP v Bratislave na monitorovanie vplyvu VD Gabčíkovo na jednotlivé zložky životného prostredia. Monitoring kvality sedimentov podľa vodoprávneho nariadenia technicky zabezpečuje SVP, š.p. OZ Bratislava. Odbery sa uskutočňujú raz ročne.

Monitorovanie riečnych sedimentov hlavných tokov Slovenska sa uskutočňuje od roku 1996 v rámci „Čiastkového monitorovacieho systému – Geologické faktory“ na ŠGÚDŠ. Monitorovací subsystém identifikuje časové zmeny, plošnú distribúciu v povodí a kvalitatívne aspekty obsahov vybraných prvkov v riečnom sedimente, a to vplyvom primárnych ako aj antropogénnych podmienok.

V rokoch 2000 – 2003 sa uskutočnil na SHMÚ „Prieskumný monitoring obzvlášť škodlivých a škodlivých látok v odpadových, povrchových vodách a v riečnych sedimentoch v SR“⁴⁷⁰. Samostatné sledovanie kvality sedimentov sa uskutočnilo v rokoch 2002 – 2003 na vybraných odberových miestach jednotlivých tokov na Slovensku. V sedimentoch sa sledovali vybrané organické polutanty, ťažké kovy a ekotoxikologické testy.

Monitorovanie kvality sedimentov vo vodných nádržiach sa v minulosti vykonávalo vo VÚVH Bratislava i v rámci riešenia vedecko-technických projektov (VN Klenovec, VD Krpel'any a VD Zemplínska šírava, VN Nová Bystrica), účelových úloh MP SR a MŽP SR (VD Veľké Kozmálovce, VD Orava, VD Liptovská Mara – Bešeňová, VD Drahovce (Sĺňava), VD Kráľová, VD Hričov, VD Nosice, VD Ružín, VD Palmanská Maša, VD Veľká Domaša, VN Klenovec, VN Starina, VD Zemplínska šírava) a podnikových úloh (VN Bukovec, VD Ružiná, VD Lozorno, VD Nitrianske Rudno, VD Lozorno, VD Čunovo, VD Sigord).

Okrem vyššie uvedeného sledovania kvality sedimentov v povrchových tokoch v rokoch 1992 – 1994 sa vo VÚVH v rámci účelových úloh MP SR a MŽP SR vykonali odbery, analýzy a hodnotenie sedimentov na vybraných tokoch Slovenska v rámci riešenia vplyvu erózných procesov v povodí na kvalitu vody v tokoch. Jednalo sa o jednorazové odbery v pozdĺžnych profiloch vybraných tokov (Nitra, Hron, Laborec, Váh, Hornád, Topľa, Torysa, Slaná, Rimava, Štiavnica), prípadne účelovo vybrané

⁴⁶⁷ Metodický pokyn MŽP SR na zhodnotenie rizík zo znečistených sedimentov tokov a vodných nádrží
Metodický pokyn MŽP SR z 27. 8. 1998 č. 549/98 – Z. z. vo Vestníku MŽP SR 1998

⁴⁶⁸ 7. Canadian Council of Ministers of the Environment 1995 CCME EPC-98E, Canadian Sediment Quality Guidelines for the Protection of Aquatic Life“ (CSQG) z roku 1999

⁴⁶⁹ Záverečná správa „Prehodnotenie kvality povrchových vôd a sedimentov v tokoch“, VÚVH Bratislava 1994

⁴⁷⁰ Záverečná správa „Vyhodnotenie výsledkov prieskumného monitoringu v roku 2003 Chemické látky prítomné vo vzorkách odpadových, povrchových vôd a sedimentov riek a ekotoxikologické analýzy“, SHMÚ Bratislava 2004

úseky tokov (Váh, Nitra, Slatina) a sledovanie sedimentov na slovensko-maďarských hraničných vodných tokoch.

Monitoring kvality sedimentov

Cieľom systematického sledovania kvality sedimentov má byť identifikácia časových zmien prítomných látok v sedimentoch a zhodnotenie potenciálneho rizika ohrozenia prirodzenej rovnováhy vo vodnom ekosystéme. Zmena environmentálnych podmienok, či už prírodných alebo antropogénnych, môže silne ovplyvniť správanie sa toxických prvkov a organických látok, pričom ich synergický účinok môže následne negatívne pôsobiť na celý vodný ekosystém.

Význam riešenia kvalitatívnych vlastností sedimentov podporila aj Európska únia, keď Európsky parlament a Rada vydali 16. decembra 2008 smernicu 2008/105/ES o environmentálnych normách kvality v oblasti vodnej politiky⁴⁷¹. Podľa tejto smernice by mali členské štáty zlepšiť informovanosť a dostupné údaje o zdrojoch prioritných látok a spôsoboch znečisťovania s cieľom identifikovať možnosti cielených a účinných opatrení. Okrem iného by mali členské štáty podľa potreby a s primeranou frekvenciou monitorovať sediment a biotu a zabezpečiť tak dostatok údajov na vykonanie spoľahlivej analýzy dlhodobého trendu výskytu tých prioritných látok, ktoré majú tendenciu akumulovať sa v sedimente a/alebo biote.

Pre obdobie rokov 2016 – 2021 bol vypracovaný „Rámcový program monitorovania vôd Slovenska na roky 2016 – 2021“⁴⁷² [8] (ďalej len „Program“). „Program“ nadväzuje na predchádzajúce rámcové programy monitorovania (2008 – 2010, 2010 – 2015) a bol vypracovaný v súlade s požiadavkami národnej a medzinárodnej legislatívy. Vytvára sa tak dostatočná informačná báza pre splnenie požiadaviek uvedenej legislatívy. V roku 2016 sa do Programu monitoringu prvýkrát zaradilo sledovanie sedimentov z 23 vodných nádrží. Tým sa Program dopĺňa o každoročné sledovanie trendov v sedimentoch vodných nádrží. Odberové miesta charakterizujú významné toky v hlavných povodiach Slovenska a sú situované vo vybraných miestach v rámci základnej monitorovacej siete. Pre sledovanie sa odoberá 1 zmiešaná vzorka sedimentov z odberového miesta spravidla lokalizovaného pri priehradnom múre (z vrchných 10 cm vrstvy sedimentov) z každej nádrže.

Okrem pravidelného monitoringu kvality sedimentov 23 vodných nádrží na území Slovenskej republiky sú vykonávané aj analýzy anorganických a organických látok v sedimentoch malých vodných nádrží v rámci projektov a úloh riešených pre MŽP SR, príp. pre iné organizácie, na konkrétnom území. Výsledky analýz nezahŕňajú časové zmeny koncentrácií prítomných látok v sedimentoch vodných tokov a nádrží a nie je pokryté celé územie SR.

Ani jedna zo sledovaných vodných nádrží sa nenachádza v SÚP Visly.

10.1.2.3 Identifikácia potrebných aktivít

Cieľom systematického sledovania kvality sedimentov má byť identifikácia časových zmien prítomných látok v sedimentoch (trendy) a zhodnotenie potenciálneho rizika ohrozenia prirodzenej rovnováhy vo vodnom ekosystéme. Zmena environmentálnych podmienok, môže silne ovplyvniť správanie sa toxických prvkov a organických látok, pričom synergický efekt môže následne negatívne pôsobiť na celý vodný ekosystém.

V problematike kvality sedimentov je potrebné zaoberať sa predovšetkým dvoma hlavnými oblasťami:

1. zhodnotiť kvalitatívne zloženie sedimentov akumulovaných vo vodných nádržiach
2. navrhnúť možnosti ich ďalšieho využitia.

Vzhľadom na vedecké poznatky súčasnej doby sa zdá byť metodický pokyn MŽP SR č. 549/98 z roku 1998 už nevyhovujúci súčasným prísny normám v oblasti ochrany ŽP a zdravia ľudí. Bolo by vhodné vytvoriť environmentálne normy kvality pre sedimenty vo vodných nádržiach. Druhý problém ohľadom

⁴⁷¹ Smernica Európskeho parlamentu a Rady 2008/105/ES zo 16. decembra 2008 o environmentálnych normách kvality v oblasti vodnej politiky, 2008

⁴⁷² KOŠOVSKÝ, P. a kol.: Rámcový program monitorovania vôd Slovenska na obdobie rokov 2016 – 2021. MŽP SR. Bratislava, december 2015. Dostupné z: <http://www.vuvh.sk/rsv2/default.aspx?pn=RPMV2PO>

sedimentov súvisí s možnosťami ich ďalšieho využitia. Bez environmentálnych noriem kvality pre sedimenty sa nedá určiť či je sediment bezpečný pre životné prostredie a zdravie ľudí. Bez týchto noriem nie je teda možné sediment aplikovať späť do pôdy (napr. ako hnojivo). Vzhľadom na proces zanášania vodných útvarov a osobitne nádrží, je potrebné riešeniu problematiky sedimentov a ich ďalšieho využitia venovať výrazne vyššiu pozornosť ako je tomu v súčasnosti.

10.2 Revitalizácia tokov

V priebehu stáročí sa prirodzené fungovanie riečnych ekosystémov postupne menilo vplyvom rôznych zásahov človeka do krajiny. Vodné toky boli narušené najmä v súvislosti s ich využívaním pre účely poľnohospodárstva, protipovodňovej ochrany, energetiky, plavby a priemyslu. Všetky tieto zásahy viedli k zásadným zmenám, ktoré sa prejavili najmä modifikáciou morfológických a hydrologických charakteristík riek s následným úbytkom biodiverzity a zhoršovaním ekologického stavu riečnych ekosystémov (napr. veľkosť populácií pôvodných sladkovodných organizmov klesla po roku 1970 celosvetovo až o 84%). Preto jednou z najväčších výziev modernej spoločnosti, je hľadanie rovnováhy medzi potrebami riečného ekosystému a jeho vodohospodárskym využívaním, a to najmä preto, že tlaky na vodné ekosystémy neustále narastajú v dôsledku zvyšovania ľudskej populácie, hospodárskeho rozvoja a zmeny klímy.

Alarmujúci stav riečnych ekosystémov v európskych krajinách viedol k formulovaniu cieľa Rámcovej smernice o vode (RSV, 2000/60/ES), ktorým je dosiahnutie dobrého stavu vôd, definovaním a zavedením potrebných opatrení v rámci integrovaných programov opatrení, berúc do úvahy existujúce požiadavky spoločnosti, pričom tam, kde dobrý stav vôd už existuje, mal by sa udržiavať. Pre úspešnú revitalizáciu rieky je potrebné pochopiť dynamiku riečného ekosystému, keďže táto ovláda proces biologického osídlenia (Trockner, Schiemer & Ward, 1998⁴⁷³). Napriek tomu je toto jeden z najviac zanedbávaných aspektov revitalizácie riek a záplavových území (Henry & Amoros, 1995⁴⁷⁴). Preto revitalizácia upravených tokov, založená na systematickom prístupe a poznatkoch o prirodzených procesoch má predpoklady na dlhodobú udržateľnosť a maximalizuje potenciál pre obnovu biodiverzity riečného systému v rámci existujúcich obmedzení (Holubová, Hey, Lisický, 2005⁴⁷⁵). Takáto revitalizácia vyžaduje detailné interdisciplinárne hodnotenie hydromorfológie a ekológie a krajinné plánovanie. Treba mať na zreteli aj možné riziká revitalizácie a potrebu podrobného výskumu dopadov na biotu, sociálno-ekonomické aspekty spoločnosti a technickú realizovateľnosť revitalizácií.

10.2.1 Revitalizácia - definície, vzťah k RSV a ciele

10.2.1.1 Terminológia a definície

Revitalizácia riek je proces nápravy regulovaných riek s cieľom podpory prirodzených procesov, ktoré vedú k obnove a zachovaniu biodiverzity riečného ekosystému. Oživenie dynamiky prirodzených procesov umožňuje preformovanie riek a vytváranie rozmanitých poriečnych biotopov, ktoré sú typické pre zdravý riečny ekosystém, čo zabezpečí ich dlhodobú udržateľnosť tým, že sa rieši hlavná príčina problému (RRC).

V odbornej literatúre možno nájsť pre pojem “*revitalizácia*” mnoho definícií a tiež rôznu terminológiu pre označenie procesu obnovy riečného ekosystému napr. rehabilitácia, renaturácia, pričom sa často nerozoznávajú rozdiely, ktoré sú medzi nimi. Pre potreby rovnakého chápania významu jednotlivých termínov, uvádzame v stručnej forme základné pojmy a definície, ktoré sa vzťahujú aj k terminológii používanej v RSV (nenárokujú si univerzálnu platnosť, ale vystihujú podstatu obsahu).

⁴⁷³ Trockner, K., Schiemer, & Ward, J.V. (1998): Conservation by restoration: the management concept for river-floodplain system on the Danube River in Austria. – Aquatic Conservation 8: 71-86.

⁴⁷⁴ Henry, C. P. & Amoros, C. (1995): Restoration ecology of riverine wetlands: I. A scientific base. – Environmental Management. 19: 891-902.

⁴⁷⁵ Holubová, K., Hey, R. & Lisický, M. J. (2005): Middle Danube Tributaries. Constraints and opportunities in Lowland River Restoration, International Conference: Lowland River Rehabilitation, Large Rivers Vol. 15, No. 1-4 Arch. Hydrobiol. Suppl. 155/1-4, pp. 507 - 519.

Revitalizácia riečnych systémov je širší pojem, ktorý zahŕňa: renaturáciu i rehabilitáciu. (Lisický, 1993).

Renaturácia - je obnova prírodnej štruktúry VÚ a funkcií jeho ekosystému, ktorá znamená obnovu prirodzených procesov a environmentálnych podmienok z obdobia pred realizáciou technických zásahov do prírodného prostredia. Ide teda o obnovu prirodzených procesov, ktoré umožnia, aby si rieka vlastnou energiou obnovila svoj pôvodný morfológický charakter.

Renaturácia zahŕňa popri obnove biologickej kvality aj návrat k pôvodným abiotickým charakteristikám (geomorfologickým, hydrologickým podmienkam). Je teda radikálnejšou zmenou. Renaturácia má v súčasnej krajine viaceré limity a preto býva priestorovo a funkčne obmedzená na čiastkovú renaturáciu. Napr. renaturácia celej dĺžky vodného toku by znamenala systémové zmeny v celom povodí, odstránenie protipovodňových stavieb, zabránenie veľkým odberom vody a pod. Striktná obnova, ktorá by viedla k návratu ekosystému do pôvodného prírodného stavu, s autochtónnou biodiverzitou a jednoznačne autoregulačným fungovaním. Vzhľadom na vzájomnú prepojenosť a závislosť susedných ekosystémov, resp. na hierarchické väzby je v človekom osídlenej krajine takmer nemožné renaturovať ekosystém dostatočne veľkého rádu, napríklad celé povodie (Haaren, 1988, Ložek, 1993).

Rehabilitácia – je implementácia niektorých prirodzených prvkov a biotopov do vodohospodársky využívannej krajiny. To znamená, že vonkajšie obmedzenia (využívanie vôd, infraštruktúra, osídlenie, atď.) neumožňujú obnovu pôvodných prirodzených podmienok.

V bežnej praxi sa najčastejšie používa termín revitalizácia zväčša bez rozoznávania rozdielov, uvedených vyššie, ktorá spočíva v možnostiach obnovy pôvodného charakteru rieky v rozsahu danom vonkajším obmedzením. Dosiahnutie úplnej renaturácie - teda obnovy pôvodného stavu a fungovania riečnych systémov vo využívannej krajine je väčšinou obmedzené na úseky tokov, kde to okolité podmienky umožňujú.

V nadväznosti na terminológiu a požiadavky RSV - dosiahnuť vhodnými opatreniami dobrý ekologický stav alebo dobrý ekologický potenciál, je potrebné rozlišovať opatrenia:

- Renaturačné (nápravné), ktoré smerujú k obnove prirodzených funkcií rieky cez obnovu riečnych procesov. Implementácia týchto opatrení umožňuje dosiahnuť dobrý ekologický stav (GES). Vo vzťahu k vyššie uvedeným definíciám revitalizačné opatrenia korešpondujú s renaturáciou
- Rehabilitačné (zmiernujúce), ktoré umožňujú dosiahnuť maximálny alebo dobrý ekologický potenciál (MEP/GEP) sa implementujú na výrazne zmenených vodných útvaroch (HMWB), kde sú hydromorfologické podmienky modifikované natoľko, že obnova pôvodných prirodzených podmienok už nie je možná. Tieto opatrenia, zväčša lokálneho charakteru, umožňujú dosiahnuť čiastkové hydromorfologické a ekologické zlepšenie, čo zodpovedá rehabilitácii.

V nadväznosti na terminológiu RSV používame v ďalšom texte termín “nápravné opatrenia“ s významom renaturačné, ktoré umožnia dosiahnuť dobrý ekologický stav - GES a “zmiernujúce opatrenia“ s významom rehabilitačné, ktoré umožnia dosiahnuť dobrý (maximálny) ekologický potenciál GEP/MEP na výrazne zmenených vodných útvaroch (HMWB).

10.2.1.2 Revitalizácia - kontext vo vzťahu k RSV

V krajinách Európy stáročia ľudských zásahov, ktoré boli orientované na podporu poľnohospodárstva, rozvoja miest, ochrany pred povodňami a rozvoja lodnej dopravy, zmenili chemickú, hydromorfologickú a ekologickú integritu riek a potokov (EEA, 2012). Za posledných 25 rokov sa zlepšilo čistenie odpadových vôd, znížilo sa množstvo vypúšťaných priemyselných i komunálnych odpadových vôd, a tiež úroveň znečistenia ovzdušia, čo viedlo k významnej redukcii účinkov chemického a organického znečistenia v európskych riekach (EEA, 2012). Aby však bolo možné naďalej zlepšovať stav vodných útvarov, je potrebné identifikovať a prehodnotiť rozsah poškodenia morfológie a hydrológie vodných útvarov.

Tlaky na hydromorfológiu (späté s využívaním vôd) spôsobujú významné zmeny na vodných tokoch, ktoré sa prejavujú narušením kontinuity (priehrady, hate, stavidlá, odrezanie bočných ramien a pod.), morfológie (úprava tokov: napriamenie a skrátenie koryt tokov, opevnenie brehov, oddelenie inundácii) a hydrológie (odbery vody, regulácia prietokov). Garcia de Jalón a kol. (REFORM D1.2, 2014⁴⁷⁶) hodnotia vplyv tlakov na hydromorfologické premenné vo vzťahu k relevantným ekologickým procesom. Podľa autorov, tlaky:

- na hydrologický režim vrátane odberov vody a regulácie prietokov
- fragmentáciu riek (narušenie kontinuity)
- morfológiu koryta (zmeny morfológických parametrov riek)
- a ostatné ovplyvnené prvky a procesy (fyzikálno-chemické)

spôsobujú zmeny v prirodzenej štruktúre a fungovaní tečúcich vôd, ku ktorým dochádza narušením prirodzeného prietokového režimu (napr. veľkosť a trvanie prietoku) a zásobami, transportom a ukladaním anorganických a organických substrátov, sedimentov a detritov, ktoré formujú a udržiavajú dynamické usporiadanie riečného biotopu.

Vodné útvary, ovplyvnené tlakmi na hydromorfológiu sa teda vyznačujú fyzikálnymi zmenami, ktoré menia ich brehy, príbrežné a litorálne zóny, hladinu a prietok (ETC/ICM, 2012). Dôsledkom týchto hydromorfologických zmien sú zjednodušené, štrukturálne deficitné a fragmentované riečne systémy, ktoré už nevytvárajú podmienky pre rozmanitosť vodnej flóry a fauny, ktorá by zodpovedala dobrému ekologickému stavu.

Rámcová smernica o vode od roku 2000 zaväzuje členské štáty EÚ k ochrane, zlepšeniu a revitalizácii vodných útvarov podzemných a povrchových vôd. Podľa RSV majú všetky vnútrozemské vodné útvary dosiahnuť “dobrý ekologický stav“ (GES) alebo v prípade nezvratnej modifikácie (výrazne zmenené vodné útvary, HMWB) “dobrý ekologický potenciál“ (GEP) v horizonte do konca roku 2015 alebo najneskôr do roku 2027.

Dosiahnutie GES znamená splnenie určitých štandardov, ktoré sú stanovené pre chémiu vody, hydromorfológiu a ekológiu. Dobrý ekologický stav reprezentuje stav, ktorý sa iba mierne líši od stavu, ktorý by zodpovedal nenarušeným – prirodzeným podmienkam (ETC/ICM, 2012).

Dosiahnutie GES alebo GEP do roku 2015 bolo možné predĺžiť do konca druhého plánovacieho cyklu v roku 2021 alebo do konca tretieho cyklu v roku 2027, ak sa uplatnilo jedno alebo viac z nasledujúcich kritérií (EEA, 2012):

- a) požadované zlepšenie nie je možné dosiahnuť v plánovacom cykle z technických dôvodov
- b) realizácia zlepšenia by bola finančne neprimerane nákladná
- c) prirodzené okolnosti by bránili aktuálnemu (v tom čase) zlepšeniu

Pri stanovení ekologického stavu sa ciele RSV sústreďujú na hodnotenie kvality vody, hydromorfológie a biológie vodných útvarov. Na základe tohto hodnotenia sa navrhujú nápravné alebo zmierňujúce opatrenia. Podľa RSV sa v každom povodí má implementovať Program opatrení (PoM), aby sa do konca plánovacieho cyklu RSV dosiahol GES alebo GEP na všetkých vodných útvaroch. Väčšina riek a jazier vo všetkých členských štátoch EÚ nedosiahla environmentálne ciele nielen do roku 2015, ale ani v nasledujúcom období do roku 2021. Podobná situácia je aj v SR, kde sa v priebehu prvého i druhého plánovacieho cyklu zrealizovalo len málo opatrení z Programov opatrení Vodného plánu I a II (obdobie 2010-2015, 2016-2021).

Zameranie RSV na dosiahnutie dobrého ekologického stavu (GES) ako konečného environmentálneho cieľa je v histórii európskych právnych predpisov o vode unikátne a začlenenie opatrení na zlepšenie hydromorfológie do viac ako 90% Plánov manažmentov povodí (RBMP) v európskych krajinách

⁴⁷⁶ Jalón,D.G., Alonso,C., González del Tango,M., Martinez, V., Gurnell,A., Lorenz,S., Wolter Ch., Rinaldi, M.,Belletti,B., Mosselman, E., Hendriks,D., Geerling,G. (2013): D1.2 Review on pressure effects on hydromorphological variables and ecologically relevant processes. In: REstoring rivers FOR effective catchment Management -REFORM Project funded by the European Commission within the 7th Framework Programme, (2011-2015).

reflektuje potrebu opatrení na zmiernenie po stáročia vykonávaných modifikácií hydromorfológie riek a ich povodí v celej Európe (EEA, 2012). Podľa Rámcovej smernice o vode hydromorfologické prvky (komponenty) sú podporné pre hodnotenie biologických prvkov kvality (BQE). Pre rieky sú hydromorfologické komponenty definované nasledovne:

- Hydrologický režim (množstvo vody a dynamika prúdenia, napojenie na útvary podzemnej vody)
- Kontinuita riek – pozdĺžna a laterálna (možnosť voľného pohybu sedimentov, rýb a vodnej bioty v toku a jeho záplavovom území v pozdĺžnom i priečnom smere)
- Morfologické podmienky (morfologický typ, variabilita hĺbky a šírky koryta, sklonové pomery, fyzikálne charakteristiky dnových sedimentov a ich štruktúra, štruktúra pobrežnej zóny, atď.)

Analýza plánov manažmentu povodia za prvé obdobie ukázala, že vo väčšine krajín EÚ (23 z 27) je ekologický stav, viac ako polovice vodných útvarov povrchovej vody nižší ako GES alebo GEP. Pretrvávajúce tlaky z difúzných zdrojov znečistenia (nutrienty z poľnohospodárskej výroby), a tlaky na hydromorfológiu (späť s využívaním vôd a krajiny) vedú k modifikácii biotopov a zhoršovaniu ekologického stavu väčšiny útvarov povrchovej vody (EEA, 2012; REFORM D1.2, 2014⁴⁷⁷).

10.2.1.3 Ciele

Vytvoriť podporný nástroj pre dôsledné napĺňanie požiadaviek RSV 2000/60/ES a ďalších smerníc o ochrane vôd (Smernica o biotopoch, Natura 2000) a povodňovej smernice 2007/60/ES (opatrenia s integrovaným účinkom), prostredníctvom návrhov a implementácie nápravných opatrení s cieľom dosiahnuť dobrý ekologický stav alebo zmierňujúcich opatrení s cieľom dosiahnuť dobrý ekologický potenciál na vybraných vodných útvaroch (výber podľa definovaných priorít) v nasledujúcom plánovacom období 2021-2027.

Zdôvodnenie: S rastúcim dôrazom na revitalizáciu riek prichádza potreba aplikovania nových techník - postupov a usmernení. Jedná sa o nástroje na hodnotenie hydromorfologického a ekologického stavu riek a ich povodí, ktoré umožňujú definovať aktuálny stav a najmä identifikovať príčiny degradácie vodných biotopov a následne vybrať vhodné revitalizačné opatrenia. Veľmi dôležitou súčasťou je aj nastavenie hydromorfologického a biologického monitorovania a následné hodnotenie účinku realizovaných nápravných a/alebo zmierňujúcich opatrení vo vhodných časových a priestorových mierkach.

10.2.2 Revitalizácia tokov - situácia v SR

Pokusy aplikovať rôzne nevhodné technické opatrenia, ktoré z hľadiska prirodzených podmienok prostredia môžu pôsobiť ako cudzorodé prvky, sú z hľadiska inžinierskeho a environmentálneho veľmi často neúčinné (Brooks, 1998⁴⁷⁸). Realizáciou takýchto nevhodných opatrení sa obyčajne nedosiahne pôvodný cieľ úpravy toku, naopak dochádza k narušeniu jeho prirodzenej stability, čoho dôsledkom môže byť aj pomerne rozsiahla devastácia územia (Brooks, 1988; Hey, Heritage, Patteson, 1990⁴⁷⁹).

Takéto postupy ani v súčasnom období nie sú výnimkou v oblasti revitalizácie tokov, kde by hlavným cieľom mala byť obnova prirodzených funkcií toku. Stáva sa tak v prípade, ak sú revitalizačné opatrenia navrhované ako lokálne, bez poznatkov o riečnych procesoch, a bez vzájomnej súvislosti medzi nimi. Implementácia takýchto opatrení, ktorá spočiatku môže pôsobiť esteticky i ekologicky pozitívne, môže byť v dlhodobom horizonte environmentálne aj inžiniersky málo účinná. Navyše nevhodný zásah do riečneho systému môže paradoxne posilniť negatívne trendy vývoja a podmieniť resp. urýchliť degradáciu rieky i záplavového územia. Takýmto príkladom je nevhodné sprietočnenie odrezaných

⁴⁷⁷ Kail, J., Angelopoulos, N. (2014): D4.2: Evaluation of hydromorphological restoration from existing data. In: REstoring rivers FOR effective catchment Management -REFORM Project funded by the European Commission within the 7th Framework Programme, (2011-2015).

⁴⁷⁸ Brooks, (1988). Channelized Rivers. John Wiley, Chichester, UK, 336 pp.

⁴⁷⁹ Hey, R.D., Heritage, G.L. and Patteson, M. (1990): Flood elevation schemes: Engineering and the Environment, MAFF, London, 176 p.

meandrov na rieke Morava, kde po počiatočnom oživení došlo k intenzívnemu zanášaniam s následným zrýchlením morfolologickej a ekologickej degradácie (súčasný stav je horší ako pred revitalizáciou). Realizácia revitalizačných opatrení bez dôkladného poznania dynamiky riečnych a environmentálnych procesov bola hlavnou príčinou neúspešnej revitalizácie na Morave (Holubová, Lisický, 2001⁴⁸⁰).

Je preto potrebné navrhovať a realizovať systematické a komplexné opatrenia na dlhších úsekoch – segmentoch, aj s ohľadom na hlavné tlaky pôsobiace v povodí. Iba takýto postup umožní dosiahnuť ekologické zlepšenie stavu/potenciálu (GES/GEP) a splniť tak ciele stanovené RSV.

V súvislosti s potrebou revitalizácie tokov je potrebné sformulovať základné princípy a postupy pri plánovaní a návrhoch revitalizačných opatrení vrátane definovania programu monitorovania, s cieľom zabrániť resp. znížiť riziko realizácií neefektívnych alebo málo účinných revitalizácií je potrebné vypracovať “usmernenie“ ako súčasť Koncepcie revitalizácie tokov SR a to v nadväznosti na aktuálne výstupy pracovnej skupiny WFD CIS Working Group on Ecological Status.

Hlavné princípy revitalizácie, ktoré by sa mali dodržať pri návrhoch revitalizácií riek možno formulovať do nasledovných bodov:

- minimum údržby v dlhodobom horizonte
- využitie potenciálnej energie rieky ako prirodzenej sily pre jej obnovu
- prispôbenie návrhu revitalizácie hydrologickému režimu a klíme
- revitalizácia musí byť adaptovaná tak na povodňové situácie ako aj na priemerné a minimálne prietokové podmienky
- zahrnutie rôznych zainteresovaných strán už pri návrhoch opatrení – aplikovať integrovaný prístup
- uplatniť dlhodobý prístup k hodnoteniu účinnosti opatrení (monitorovanie)– rehabilitačná schéma nezačne fungovať “za deň“
- opatrenia by mali byť navrhnuté pre ich fungovanie a nie pre ich formu (uprednostniť obnovu prirodzených procesov pred “skrásľovaním“ rieky a záplavového územia)
- vyhnúť sa príliš inžinierskym opatreniam (čo najmenej štrukturálnych opatrení - objektov) a orientovať sa najmä na prírode blízke opatrenia

Uvedené princípy nadväzujú na ciele obnovy hydromorfologie zmenených riek, ktoré sú definované v revidovanej EÚ CEN norme pre Hodnotenie hydromorfologických vlastností riek (EN 14614:2018, Guidance standard for assessing the hydromorphological features of rivers), na výsledky projektu REFORM (D4.2, D5.1, 2015) a sú v súlade s cieľmi RSV v oblasti obnovy hydromorfologie zmenených vodných útvarov, ktoré umožňujú zlepšenie ekologického stavu tokov a dosiahnutie GES alebo GEP/MEP.

10.2.2.1 Pred- a po-realizačné hydrobiologické a hydromorfologické monitorovanie

Najmä za posledné dve desaťročia sa v Európe realizovalo množstvo projektov revitalizácie riek, ale je iba málo takých, kde sa vykonávalo porealizačné hydromorfologické a biologické monitorovanie. Preto sú poznatky o vplyve revitalizácie na biotu obmedzené. Výsledky monitorovania niekoľkých projektov sú napriek tomu k dispozícii v recenzovanej vedeckej literatúre a boli zhromaždené vo výskumných projektoch (napr. REFORM, D4.1, D4.2, 2015). Niektoré prehľady už boli publikované, chýba však komplexná kvantitatívna analýza, ktorá by sumarizovala zistenia týchto štúdií.

Napriek pomerne malému rozsahu poznatkov je realizácia hydromorfologického a biologického monitorovania nevyhnutná, nakoľko výsledky monitorovania pomáhajú presnejšie identifikovať príčiny degradácie riečneho systému (predrealizačné monitorovanie), preukazujú úspešnosť prípadne

⁴⁸⁰ Holubová, K. & Lisický, M. (2001): River and environmental processes in the wetland restoration of the Morava River. Conference: River Basin Management 2001, Cardiff, Wales, UK.

neúspešnosť opatrení a naznačujú aj možné nedostatky (porealizačné monitorovanie), ktoré je možné následne korigovať.

Rozsah monitorovania hydrologických a morfológických parametrov stanovuje RSV pre potreby posúdenia ekologického stavu. Avšak v konkrétnych podmienkach je často potrebné zväžiť špecifické podmienky a prispôbiť rozsah monitorovaných parametrov. Pri hodnotení výsledkov treba mať na zreteli, že hydromorfológická odozva rieky na realizované opatrenia je pomerne rýchla a preto sa pozitívne účinky vo veľkej miere prejavajú už v prvom roku po realizácii opatrení. Po realizácii opatrení často dochádza dokonca k dočasnemu zhoršeniu ekologického stavu, nakoľko realizácia opatrení môže predstavovať pomerne významný zásah do riečného ekosystému. Pozitívne účinky sa na zlepšení ekologického stavu/potenciálu prejavajú až po dlhšom čase, keď dôjde k ustáleniu hydromorfológických parametrov koryta a k ich postupnému biologickému osídleniu, čo môže trvať až niekoľko rokov (2-4 roky a viac).

Keďže rôzne prvky biologického monitorovania napr. ryby, bezstavovce, rastliny – reagujú na revitalizáciu rôznym spôsobom a po rôzne dlhom čase, bolo by vhodné tento aspekt zahrnúť do usmernenia formou usmernenia pre každú monitorovanú kategóriu, vrátane času, ktorý je potrebný na prejavenie komplexného účinku revitalizácie. Usmernenie by malo zahŕňať aj usmernenie k taxonomickému rozlíšeniu a sezónnosti pri zbere biologických údajov vrátane stručného popisu metodiky odberov vzoriek bioty. Dôležitou zásadou je, že rozsahom menšie, ale cielene uskutočnené monitorovanie poskytne presnejšie výsledky ako rozsiahle všeobecne zamerané monitorovanie. Podobne by sa malo postupovať aj pri identifikovaní rozsahu hydrologických a morfológických parametrov, ktoré je potrebné monitorovať v súlade s požiadavkami RSV a so zohľadnením špecifik opatrení i miestnych podmienok.

10.2.2.2 Výber útvarov povrchových vôd pre účely revitalizácie - algoritmus prioritizácie

Pri výbere útvarov povrchových vôd (vodných útvarov/VÚ) vhodných na revitalizáciu bolo potrebné určitým spôsobom klasifikovať ich vhodnosť z hľadiska viacerých významných kategórií. Vopred určené kategórie sa využili pri prioritizácii VÚ vhodných na revitalizáciu, ktorej výsledkom je zoznam VÚ s priradeným bodovým skóre, usporiadaných zostupne – od najvyššej priority pre revitalizáciu (maximálny počet bodov) po najnižšiu prioritu (minimálny počet bodov).

Podkladom pre prioritizáciu bol zoznam VÚ s hodnotením stavu za obdobie rokov 2013-2018, aktualizovaný do 3. Vodného plánu (Príloha 5.1 Vodného plánu Slovenska). Následne boli do zoznamu VÚ doplnené údaje o prekrytí chránenými územiami v rámci NATURA 2000 (Územia európskeho významu a Chránené vtáčie územia), ako aj doplnené územia z národnej sústavy chránených území.

Konkrétne do bodovacieho systému vstupovali nasledovné ukazovatele:

1. Dosiahnutý ekologický stav alebo ekologický potenciál
2. Chránené územie - v rámci NATURA 2000, resp. národného významu
3. Medzinárodný význam, resp. hraničný tok alebo Ramsarská lokalita
4. Hydromorfológia: hydrologické pomery, morfológia toku, narušenie kontinuity toku
5. Hodnotenie podporných fyzikálno-chemických prvkov kvality (FCHPK)
6. Hodnotenie špecifických syntetických a nesyntetických látok, relevantných pre SR, resp. prioritných chemických látok
7. Priorita ŠOP SR pre elimináciu významného narušenia pozdĺžnej spojitosti riek a biotopov v rámci návrhu opatrení (príloha 8.4 Vodného plánu)
8. Priorita podľa materiálu ŠOP SR „Pasportizácia riečnych ramien vhodných na oživenie“
9. Štádium rozpracovanosti projektu na revitalizáciu

Postup pridelovania bodov pri jednotlivých ukazovateľoch podľa vyššie uvedeného poradia ukazovateľov:

Dosiahnutý ekologický stav alebo ekologický potenciál

V závislosti od kategórie VÚ - sa v prirodzených VÚ hodnotí ekologický stav (ES) a vo výrazne zmenených VÚ (HMWB/heavily modified water bodies) sa hodnotí ekologický potenciál (EP). Bodovanie je nasledovné:

Dosiahnutý priemerný ekologický stav/potenciál (ES/EP = 3)	3 body
Dosiahnutý zlý ekologický stav/potenciál (ES/EP = 4)	2 body
Dosiahnutý veľmi zlý ekologický stav/potenciál (ES/EP = 5)	1 bod
Dosiahnutý dobrý ekologický stav/resp. dobrý a lepší potenciál (ES/EP = 2)	2 body
Dosiahnutý veľmi dobrý ekologický stav (ES = 1)	1 bod

Pri bodovaní podľa dosiahnutého ekologického stavu sa vychádzalo z hlavnej požiadavky Rámцovej smernice o vode, ktorou je dosiahnutie dobrého stavu, resp. potenciálu vo vodnom útvarе. Vodné útvary, ktoré dosiahli priemerný ES/EP, tvoria na Slovensku najpočetnejšiu skupinu VÚ, nedosahujúcu dobrý stav/potenciál, a teda nespĺňajúcu základnú požiadavku RSV. Prioritou krajiny má byť práve v rámci takýchto útvarov a ich povodí navrhnuť a realizovať opatrenia, ktoré budú viesť k dosiahnutiu dobrého stavu/potenciálu. Zároveň je vysoká pravdepodobnosť, že u nich bude dosiahnutá najvyššia efektivita vynaloženého úsilia, kapacít a nákladov na realizáciu opatrení. Preto bolo pridelené najvyššie bodové skóre (3 body) takýmto útvarom. Pre pravdepodobne sa znižujúcu efektivitu opatrení pri zlom, resp. veľmi zlom ES/EP, boli príslušným útvarom postupne pridané nižšie skóre.

Útvarom dosahujúci dobrý stav/potenciál (ES/EP=2) boli pridelené 2 body, keďže môžu byť ohrozené a presiahnuť kritickú požadovanú hranicu pre základnú požiadavku RSV.

Chránené územie - v rámci NATURA 2000, resp. národného významu

Vodným útvarom prechádzajúcim cez chránené územia

- spadajúce do NATURA 2000 (Územia európskeho významu a Chránené vtáčie územia) boli pridelené 2 body
- národného významu (len relevantné mokraďové alebo hydro-ekologicky súvisiace) a cez navrhované ÚEV bol pridelený 1 bod
- bez územnej ochrany - 0 bodov

Medzinárodný význam, resp. hraničný tok alebo Ramsarská lokalita

Vodné útvary, ktoré majú medzinárodný význam, resp. sú súčasťou hraničného alebo cezhraničného toku, prípadne Ramsarskej lokality, boli ohodnotené navyše 3 bodmi.

Hydromorfológia

Každému z troch ukazovateľov spadajúcich pod hydromorfologické vlastnosti (hydrológia, morfológia a kontinuita) boli pridelené body len v prípade, že VÚ nedosahovali dobrý potenciál.

- Hymo = 3 2 body
- Hymo = 4 alebo 5 1 bod
- Hymo = 1 alebo 2 0 bodov

Hodnotenie podporných fyzikálno-chemických prvkov kvality (FCHPK)

Základné fyzikálno-chemické prvky kvality primárne nie sú dôvodom na návrh opatrení na zmiernenie dôsledkov fyzikálnych modifikácií v toku, a teda ani na revitalizáciu VÚ. Sú ukazovateľmi skôr stupňa znečistenia, príp. eutrofizácie, avšak aj tak môžu byť sekundárne ovplyvnené hydrologickými alebo morfologickými zásahmi. Preto sa najvyššie bodové skóre (3 body) pridelilo útvarom s veľmi dobrým stavom na základe FCHPK a naopak, iba 1 bod sa pridelil v prípade nedosiahnutia dobrého stavu podľa FCHPK.

- Stav podľa FCHPK = 13 body

- Stav podľa FCHPK = 22 body
- Stav podľa FCHPK = 31 bod

Hodnotenie špecifických syntetických a nesyntetických látok, relevantných pre SR, resp. prioritných chemických látok

Podobný prístup sa zvolil u špecifických syntetických a nesyntetických látok relevantných pre SR, a aj u prioritných chemických látok. V prípade súladu zistených koncentrácií s environmentálnymi normami kvality boli danému útvaru pridelené 3 body, v prípade nesúladu nebol pridelený bod.

Priorita ŠOP SR pre elimináciu významného narušenia pozdĺžnej spojitosti riek a biotopov v rámci návrhu opatrení (príloha 8.4 Vodného plánu)

Pri najvyššej prioritě ŠOP SR (priorita 1) pre zabezpečenie migrácie rýb a iných vodných živočíchov sa pridelili VÚ 4 body, postupne podľa znižovania priority sa znižovalo aj bodové skóre, pričom žiadne body nezískali útvary, v ktorých nie je požiadavka na spriechodnenie priečných bariér:

- Priorita 1 4 body
- Priorita 2 3 body
- Priorita 3 2 body
- Priorita 4 1 bod
- Nespriechodňovať 0 bodov

Priorita podľa materiálu ŠOP SR „Pasportizácia riečnych ramien vhodných na oživenie“

V uvedenom materiáli sú potrebe revitalizovať niektoré územia najmä z hľadiska napojenia riečnych ramien južného okraja Borskej, Podunajskej a Východoslovenskej nížiny, pridelené 3 úrovne dôležitosti. Mimoriadna (1), bežná (2), ak je revitalizácia spochybnená zo strany SRZ-Rada Žilina alebo SAV, resp. vylúčená (3).

V prípade mimoriadnej dôležitosti revitalizácie bol dotknutému VÚ pridelený 1 bod.

Štádium rozpracovanosti projektu na revitalizáciu

Za efektívne je považované zohľadniť aj prípadné už existujúce projekty na revitalizáciu v určitých vodných útvaroch, a to nasledovne:

- Projekty v štádiu realizácie 5 bodov
- Projekty vo fáze prípravy a podania..... 2 body

Poradie priority pri výbere vodných útvarov na revitalizáciu je dané celkovou sumou bodov za všetkých 9 ukazovateľov.

Protipovodňová ochrana

Keďže potreba zabezpečenia protipovodňovej ochrany (PPO) v rámci povodí vymedzených vodných útvarov nie je vylučovacím kritériom pre návrhy revitalizačných opatrení, tento ukazovateľ nevstupuje do celkovej sumy bodov. Je však potrebné PPO zohľadniť pri výbere, ale aj pri príprave a realizácii revitalizačných projektov. Preto aj tabuľka VÚ vhodných na revitalizáciu obsahuje aj informáciu o geografických oblastiach s významným povodňovým rizikom (áno=1; nie=0). Pri plánovaní a realizácii PPO na týchto vodných útvaroch je nutné v adekvátnej miere aplikovať revitalizačné zásahy na zmiernenie nepriaznivých dopadov navrhovaných úprav na hydromorfológiu a ekologický stav toku. A zároveň, pri návrhu revitalizácie musí byť na týchto úsekoch súčasným cieľom aj zníženie povodňového rizika. Ide teda o vzájomnú kombináciu revitalizačných a protipovodňových cieľov.

Na základe vyššie popísaného postupu boli všetky útvary povrchových vôd zoradené podľa sumárneho počtu bodov, a to zostupne od maximálneho počtu – 24 b. po jeden bod. Ako vhodné na revitalizáciu boli vybrané VÚ, spĺňajúce dolnú hranicu sumárneho počtu – 10 bodov. Medzi útvarmi s nižším počtom bodov sa už nachádza veľa útvarov klasifikovaných ako umelé VÚ (AWB/artificial water bodies), u ktorých revitalizácie zatiaľ plánované nie sú.

Výsledky prioritizácie

Zoznam útvarov s minimálnym počtom 10 bodov predstavuje výber vodných útvarov vhodných na revitalizáciu v počte 169 VÚ pre celú SR. Pre SÚP Visly ide o 6 útvarov povrchových vôd (uvedené v Prílohe 10.1), zoradených zostupne - od útvarov s najvyššou prioritou. V rámci útvarov s dosiahnutým počtom bodov nad 10 sa vyskytli aj útvary dosahujúce dobrý stav, resp. potenciál (vysoký počet dosiahnutý z dôvodu ochrany prírody, ale aj z hľadiska nepriaznivých hydromorfologických alebo chemických parametrov), v ktorých však zatiaľ neboli hodnotené všetky prvky kvality. Takéto VÚ neboli zahrnuté do zoznamu VÚ vhodných na revitalizáciu, keďže cieľom je prioritne uskutočniť opatrenia pre dosiahnutie dobrého stavu. Po skompletizovaní monitorovania všetkých prvkov kvality budú aj tieto posúdené, a v prípade, že v nich bude možné dosiahnuť dobrý stav, budú do zoznamu vhodných útvarov zahrnuté v ďalšom období.

Zoznam ostatných vodných útvarov povrchových vôd v kategórii riek, spolu s bodovým hodnotením (9 bodov a menej), bude priebežne aktualizovaný s pribúdajúcimi údajmi a informáciami, relevantnými na účely posúdenia potreby a vhodnosti na revitalizáciu.

Uvedený výber je zoznamom útvarov vhodných na ďalšiu podrobnejšiu analýzu za účelom návrhov a uskutočnenia revitalizácie, nie však striktným poradovníkom. Dôvodom je množstvo existujúcich faktorov, ktoré môžu vplyvať na výber konkrétneho útvaru. Zároveň sa budú priebežne dopĺňať a aktualizovať informácie, vedúce k potrebe revitalizácií, alebo ktoré môžu revitalizáciu obmedziť (ako napr. nutnosť protipovodňovej ochrany, odbery vody pre rôzne účely atď.).

Tab. 10.2 - Zoznam revitalizačných opatrení vrátane stupňa ich účinnosti (skóre: 1-vysoká, 2- stredná, 3-nízka) vzhľadom na zlepšenie hydromorfológie upravených tokov pre jednotlivé komponenty: hydrológia, kontinuita/konektivita, morfológia

KOMPONENTY	SKÓRE	OPATRENIE
HYDROLÓGIA Hydrológia, vodný režim a dynamika prúdenia	3	Zabezpečenie a udržanie minimálnych prietokov Q_{min}
	2	Zvýšenie minimálnych prietokov Q_{min} na Q_{minz} ($> 50\%$ navýšenie Q_{min}) v oblastiach derivácií alebo na úsekoch s veľkými odbermi vody resp. významnou reguláciou prietokov
	1	Zabezpečenie ekologického prietoku Q_{eko} ($Q_{eko} > Q_{minz}$) – prirodzený režim; stanovené na základe ekologických potrieb (nielen kvantita ale aj variabilita prietokov v súlade s prirodzeným prietokovým režimom rieky)
	2	Zmiernenie rozsahu fluktuácie prietokov („hydropeaking“) v oblastiach pod vodnými dielami (zmiernenie negatívnych dôsledkov špičkovej prevádzky vodných diel)
	2	Zvýšenie frekvencie a trvania zaplavovania príbrežných zón a inundácií (odstránenie resp. zníženie alebo prerušenie príbrežných hrádzok a iných pozdĺžnych brehových prvkov, ktoré bránia / obmedzujú vybrežovanie vôd)
	2	Obmedzenie resp. skrátenie dosahu vzdutia hladiny (nad vodnými dielami)
	2	Obmedzenie odberov vody
	1	Zvýšenie retencie vody v povodí – vodozádržné opatrenia, spomalenie odtoku vody z povodia (prehrádzky v horných častiach povodia, úpravy napriamených úsekov tokov v súlade s ich prirodzenou morfológickou typológiou; obnova pôvodnej štruktúry dna; obnova príbrežnej vegetácie)

KOMPONENTY	SKÓRE	OPATRENIE
KONTINUITA/ KONEKTIVITA Pozdĺžna kontinuita transportu sedimentov, bioty, manažment sedimentov	1	Odstránenie priečných bariér na toku (stupne, prehrádzky, hate, priehradky...), ktoré obmedzujú transport sedimentov a migráciu bioty
	2	Riadené dopĺňanie riečnymi sedimentami na úsekoch riek s ich deficitom a zmenenou štruktúrou, napr. pod vodnými dielami (úseky erózie/ degradácie)
	3	Zvýšenie nivelety dna na úsekoch ovplyvnených degradáciou dna a poklesom hladín (nízke prahy a stupne)
	1	Obmedzenie erózie dna znížením transportnej kapacity rieky, v erodovaných úsekoch pod priečnymi vodnými stavbami, napr. MVE, hate, napriamovaných úsekoch tokov (napr. rozšírenie koryta toku, modifikácia objektov v koryte – výhony, smerné stavby)
	1	Prevenca zanášania vodných nádrží – protierózne opatrenia v povodí nad vodnou nádržou
	2	Zabezpečenie transportu časti sedimentov cez vodné nádrže (dnové výpusty, úprava podmienok prúdenia vo VN - manipulačný poriadok, smerné stavby)
	2	Vybudovanie rybovodu alebo biokoridora v súlade s - platnou legislatívou SR na umožnenie migrácie rýb a iných vodných živočíchov
	2	Inštalácia eko-turbín („fish-friendly“), ktoré umožňujú bezpečnú po-prúdovú migráciu rýb
	2	Úprava menších objektov pre umožnenie migrácie rýb a transportu sedimentov (priepusty, prepady, stupne, hate, stavidlá, rúrové priepusty, zastarané nefunkčné rybovody)
	2	Úprava manipulačných poriadkov hatí pre umožnenie/zlepšenie transportu sedimentov a migrácie rýb
2	Odstránenie sedimentov – nánosov (jemnozrnné sedimenty) v oblasti vzdutia	
2	Odstránenie nánosov z ramien (jemnozrnné sedimenty) určených na sprietočnenie	
KONTINUITA/ KONEKTIVITA Laterálna konektivita a záplavové územie	1	Úplné odstránenie ťažkého brehového opevnenia
	2	Odstránenie ťažkého brehového opevnenia a jeho nahradenie vhodným typom vegetačného opevnenia
	2	Odstránenie pozdĺžnych stavieb z koryta, ktoré bránia laterálnej konektivitě toku s inundačnými vodami (napr. smerné stavby, priepusty a rúry v brehovej línii)
	2	Sprietočnenie odrezaných ramien a meandrov - <i>statický režim</i> (otvorenie ramien a meandrov dolnej vetvy - výtok)
	1	Sprietočnenie odrezaných ramien - <i>dynamický režim</i> (otvorenie oboch vetiev ramien - vtoku aj výtok)
	1	Integrácia odrezaných meandrov – obnova pôvodného koryta rieky – umožnenie kontrolovanej migrácie koryta
	1	Obnova vodného režimu mokradí – prepojenie mokradí s tokom (kanálom resp. iným zdrojom vody)
	1	Obnova pôvodnej príbrežnej vegetácie
	2	Odstránenie nepôvodnej (inváznej) vegetácie
	1	Spontánna obnova brehovej vegetácie (na úsekoch s odstráneným brehovým opevnením)
	2	Umelé zakladanie brehového porastu (len pôvodné druhy) v úsekoch toku, kde nie je možná spontánna prirodzená obnova brehovej vegetácie
	2	Zníženie úrovne brehov prípadne aj časti inundácie pre zlepšenie interakcie procesov koryta a inundácie
	2	Odstránenie alebo modifikácia (zníženie) letných hrádzok v inundácii
	1	Odstránenie ochranných hrádzí za predpokladu zabezpečenia potrebného stupňa protipovodňovej ochrany
	1	Posun protipovodňových hrádzí – čiastočná obnova pôvodného záplavového územia, zväčšenie inundačného územia

KOMPONENTY	SKÓRE	OPATRENIE
MORFOLÓGIA Morfológia koryta rieky - členitosť	1	Odstránenie pozdĺžnych a priečných objektov v toku (smerné stavby, výhony)
	1	Odstránenie opevnenia dna - v prípade nutnosti zabezpečenie stability dna iným spôsobom (napr. nepravidelným rozmiestnením prvkov z lomového kameňa)
	2	Odstránenie prekrytia tokov v intravilánoch
	2	Úprava objektov v toku – (úprava dimenzií; napr. zníženie výšky/dĺžky výhonov)
	1	Obnova pôvodného pôdorysného tvaru koryta v súlade s pôvodným morfológickým typom rieky (meandrujúce, divočiace, zvlnené,...)
	1	Úprava šírky koryta (v oblastiach predimenzovaných úprav napr. zúženie príliš širokého koryta, alebo rozšírenie príliš úzkeho koryta)
	2	Vytvorenie koryta nízkych prietokov v príliš širokých korytách (predimenzovaných) s dlhšími obdobiami nízkych prietokov
	1	Úplné vylúčenie komerčného bagrovania na úsekoch degradácie riečného dna (zahĺbenie, erózia dna)
	2	Obmedzenie bagrovania dnových sedimentov – iba na úpravu plavebnej dráhy príp. protipovodňovej ochrany s nutnosťou ponechania sedimentov v koryte toku - ide o premiestnenie sedimentov v rámci koryta (posilnenie vrcholových alebo príbrežných lavíc, ostrovy)
	1	Vkladanie veľkých drevených prvkov („LWD – large woody debris“) do brehových línií – vytváranie habitatov pre ryby a iné vodné živočíchy
	1	Podpora formovania prirodzenej členitosti koryta v súlade s pôvodným morfológickým typom rieky (plytčiny/ prehĺbenia, vrcholové lavice, úseky brodov a zdrží, laterálne lavice, ostrovy,...)

11 Informovanie verejnosti a konzultácie

11.1 Informovanie verejnosti

Informácie o procese implementácie RSV v Slovenskej republike boli postupne publikované na webovom sídle Ministerstva životného prostredia SR

<https://www.minzp.sk/voda/koncepcne-aplanovacie-dokumenty/>

<https://www.minzp.sk/voda/implementacia-smernic-eu/>

<https://www.minzp.sk/voda/vodny-plan-slovenska/>

Na existenciu webového sídla boli upozornovaní účastníci seminárov, konferencií, pracovných rokovaní, užívatelia vôd, odborná verejnosť, mimovládne organizácie.

11.2 Konzultácie

Časový a vecný harmonogram pre 3. cyklus prípravy plánov manažmentu povodí

- uverejnené – december 2018
- konzultácie – január až jún 2019
- pripomienky verejnosti a zainteresovaných strán

Predbežný prehľad významných vodohospodárskych problémov

- uverejnené – december 2019
- konzultácie – január až jún 2020
- pripomienky verejnosti a zainteresovaných strán vrátane mimovládnych organizácií (spolu 19 subjektov) – vyhodnotenú pripomienku boli zaslané jednotlivým zainteresovaným stranám vrátane mimovládnych organizácií. Všetky relevantné pripomienky boli do Predbežného prehľadu významných vodohospodárskych problémov zapracované a boli zohľadnené v priebehu prípravy plánu manažmentu povodia

Návrh plánu manažmentu povodia

- uverejnené – december 2020
- konzultácie – január až jún 2021

V období prípravy plánu manažmentu povodia okrem povinných, vyššie uvedených konzultácií, prebiehali aj ďalšie aktivity.

Pre zvýšenie informovania verejnosti a zapojenie cieľových skupín pri príprave a schvaľovaní aktualizácie strategického dokumentu „Vodný plán Slovenska na roky 2022 - 2027“ Ministerstvo životného prostredia SR, zorganizovalo dňa 20. júna 2019 seminár s názvom „III Vodný plán Slovenska na roky 2022 – 2027, Príprava aktualizácie vodného plánu Slovenska v súlade s požiadavkami rámcovej smernice o vode“ s cieľom zabezpečiť otvorený a transparentný proces aktualizácie Vodného plánu Slovenska na roky 2022 až 2027 a aktívne zapojenie čo najširšej odbornej a laickej verejnosti do tohto procesu, čo prispeje k vytvoreniu národného strategického dokumentu, ktorý bude reflektovať na čo najväčšie spektrum identifikovaných vodohospodárskych problémov a navrhovať ich optimálne riešenie. Za tým účelom bol verejnosti sprístupnený on-line dotazník k významným vodohospodárskym problémom. Bližšie informácie sú dostupné na webovej stránke: <https://www.minzp.sk/voda/vodny-plan-slovenska/>.

Ministerstvo životného prostredia Slovenskej republiky (MŽP SR) v rámci pokračovania v aktualizácii Vodného plánu Slovenska na roky 2022 – 2027 v nadväznosti na seminár z 20. júna 2019, v rámci konzultovania s verejnosťou, zorganizovalo dňa 6. novembra 2019 seminár s názvom „III Vodný plán Slovenska na roky 2022 - 2027, Príprava významných vplyvov na stav vodných útvarov v súlade s požiadavkami rámcovej smernice o vode“ so zameraním na:

- oboznámenie s vyhodnotením dotazníka k významným vodohospodárskym problémom,
- oboznámenie s návrhom významných vodohospodárskych problémov na zverejnenie od 22. 12. 2019 do 22. 06. 2020.

V rámci diskusie k predloženému návrhu významných vodohospodárskych problémov boli zadefinované aj ďalšie vplyvy, ktoré zo strany verejnosti sú považované za významné vodohospodárske problémy. Na základe posúdenia jednotlivých navrhovaných vplyvov z hľadiska ich významnosti v zmysle požiadaviek RSV, boli relevantné vplyvy zahrnuté do *Prehľadu významných vodohospodárskych problémov Správneho územia povodia Dunaja*, ako aj do *Prehľadu významných vodohospodárskych problémov správneho územia povodia Visly* (podrobnejšie sú uvedené v rámci príslušných kapitol jednotlivých vodohospodárskych problémoch). Bližšie informácie sú dostupné na webovej stránke: <https://www.minzp.sk/voda/vodny-plan-slovenska/>.

Dňa 11. septembra 2020 usporiadala sekcia vôd MŽP SR workshop k problematike spracovania Vodného plánu Slovenska, cieľom ktorého bolo zvýšiť informovanosť a zapojiť čo najširší okruh cieľových skupín do procesu tvorby a schvaľovania strategického dokumentu „Vodný plán Slovenska na roky 2022-2027“. Workshop sa venoval otázkam vodného plánovania s dôrazom na pôsobnosti, úlohy a problémy samospráv. Vodné plány sa povinne využívajú v územnom a krajinnom plánovaní a mestá a obce majú rozhodujúcu úlohu v procese regulácie rozvoja územia.

Ďalšie z podujatí organizovaných sekciou vôd MŽP SR, ktorých cieľom je zvýšiť informovanie a zapojenie cieľových skupín pri príprave a schvaľovaní aktualizácie strategického dokumentu Vodný plán Slovenska sa uskutočnilo dňa 8. decembra 2020 formou online workshopu „Vodný plán Slovenska na roky 2022 – 2027“. Účelom tohto workshopu bolo informovanosť verejnosť o postupe prác na aktualizácii Vodného plánu Slovenska (hodnotenie stavu útvarov povrchovej a podzemnej vody, návrh programu opatrení – proces, výsledok pokrok) a o zverejnení dokumentu na účely predloženia písomných pripomienok a konzultácií verejnosti, užívateľom vôd, samosprávnym krajom, obciam a dotknutým orgánom štátnej správy.

(Kvôli epidemiologickým opatreniam proti Covid19 bolo toto podujatie, a aj všetky nasledujúce v roku 2021, organizované online formou.)

V rámci obdobia pripomienkovania, v súlade s harmonogramom, prebehli 3 konzultačné online workshopy:

- Konzultácia na tému Revitalizácia - 11.3.2021,
- Konzultácia na tému Infraštruktúrne projekty – 12.5.2021,
- Konzultácia na tému Znečistenie – 10.6.2021.

Uvedené konzultácie boli organizované online formou, no účasť odbornej verejnosti a iných zainteresovaných subjektov bola bohatá, doplnená i otázkami k problematike doručenými písomnou formou.

Ku koncu obdobia, určeného na pripomienkovanie Návrhu PMP, MŽP SR prijalo 131 pripomienok od 16 subjektov, ktoré v nasledujúcich mesiacoch za účasti rezortných inštitúcií vyhodnotilo a zverejnilo sumárne výstupy priebehu pripomienkovania. K týmto pripomienkam bol 12.10.2021 usporiadaný ďalší workshop, na ktorom sa zúčastnili predovšetkým pripomienkujúce subjekty a rezortné inštitúcie, ktoré spolupracovali na príprave Plánu. Všetky akceptované návrhy a pripomienky boli do dokumentu zapracované.

Podrobnejšie informácie o konzultačnom procese, prezentácie z workshopov, vyhodnotenie pripomienok, a iné podkladové dokumenty, je možné nájsť i online na adrese: Vodný plán Slovenska (minzp.sk).

Aktualizácii Vodného plánu Slovenska v roku 2021 predchádzalo vypracovanie nadradeného strategického dokumentu Konceptia vodnej politiky do roku 2030 s výhľadom do roku 2050. Počas finalizácie oboch dokumentov bol hodnotený a zabezpečený plný súlad Vodného plánu s Konceptiou vodnej politiky. Informácie dostupné z: <https://www.minzp.sk/voda/koncepcne-dokumenty/koncepcia-vodnej-politiky-roky-2021-2030-vyhľadom-do-roku-2050.html> .

11.3 Posúdenie vplyvu na životné prostredie – SEA

Paralelne s procesom 2. aktualizácie Vodného plánu Slovenska prebiehalo i posúdenie tohto strategického dokumentu na životné prostredie (SEA), v súlade s § 4, ods. 1 Zákona 24/2006 novela 142/2017 Z.z. časť SEA. Všetky informácie o tomto procese sú dostupné z: Vodný plán Slovenska (Plán manažmentu správneho územia povodia Dunaja; Plán manažmentu správneho územia povodia Visly) na roky 2022 – 2027 - Enviroportál - životné prostredie online (enviroportal.sk).

12 Vyhodnotenie pokroku dosiahnutého oproti druhému plánovaciemu cyklu

12.1 Dosiahnutý pokrok

Pri aktualizácii plánov manažmentu povodí sa postupovalo v súlade so schváleným vecným a časovým harmonogramom pre 3.PMP s dôrazom na dosiahnutie pokroku pri napĺňaní environmentálnych cieľov RSV.

Zmeny a dosiahnutý pokrok v implementačnom procese RSV oproti druhému plánovaciemu cyklu sú obsiahnuté v jednotlivých kapitolách. Súhrn týchto zmien a dosiahnutého pokroku je uvedený v nasledovnom prehľade.

12.1.1 Charakterizácia správneho územia povodia

12.1.1.1 Typológia povrchových vôd a referenčné podmienky

Typológia riek

Na základe výsledkov monitorovania, resp. terénnych prieskumov a v súvislosti s revíziou vodných útvarov povrchových vôd pre 3.PMP boli aktualizované niektoré typy riek. V SÚP Visly je nový podtyp C(K3V) (SKC0001).

12.1.1.2 Vymedzenie vodných útvarov

Útvary povrchových vôd

Pre 3. PMP bola vykonaná revízia vodných útvarov povrchových vôd, ktorá pozostávala z nasledovných krokov:

- Revízia plôch povodí prislúchajúcich vodným útvarom (plocha nad 10 km², veľkosť plochy povodia zodpovedajúca typu vodného útvaru),
- Vylúčenie trvalo suchých a zasypaných umelých kanálov,
- Posúdenie zlúčenia vodných útvarov na malých typoch tokov s celkovou dĺžkou okolo 10 km,
- Rozdelenie existujúcich vodných útvarov s veľkou dĺžkou na viacero menších útvarov,
- Zapracovanie novo navrhovaných vodných útvarov z procesu testovania vodných útvarov na základe hydromorfologických zmien,
- Posun hraníc medzi jednotlivými vodnými útvarmi na základe zisteného stavu, hydromorfologických zmien, prípadne iných významných zistení získaných monitorovaním a hodnotením,
- Zmena vymedzenia vodných útvarov na tokoch intenzívne využívaných z hľadiska ich hydroenergetického potenciálu,
- Zmena kódovania vybraných vodných útvarov.

Revízia mala vplyv na celkový počet vodných útvarov povrchových vôd . Počet VÚ na Slovensku sa zredukoval z 1511 na 1351, v SÚP Visly zo 74 na 69.

Útvary podzemných vôd

- Pre 3. cyklus PMP bolo vymedzených v SR celkovo 106 útvarov podzemných vôd (ÚPzV). Vo vymedzení a charakterizácii útvarov podzemných vôd v SÚP Visly nenastali zmeny. Sú vymedzené 4 vodné útvary (1 kvartérny ÚPzV, 3 predkvartérne ÚPzV).
- V 3. cykle PMP boli identifikované útvary podzemných vôd, od ktorých sú priamo závislé vodné ekosystémy (biotopy NATURA 2000 a útvary povrchových vôd) a zmenenou metodikou identifikované suchozemské ekosystémy (biotopy európskeho významu) závislé od podzemných vôd (SEzPzV).

12.1.1.3 Významné vodohospodárske problémy

Významné vodohospodárske problémy (VVP) identifikované v rámci 2. plánovacieho cyklu ostávajú významnými i pre 3. PMP.

Pridáva sa k nim nový identifikovaný VVP „Negatívne dopady zmeny klímy – sucho, nedostatok vody a iné dopady zmeny klímy“. (Tento bol v minulom plánovacom cykle zaradený medzi Iné významné aktivity a novovznikajúce problémy a riešený v rámci tém Nedostatok vody a sucho a Adaptácia na klimatickú zmenu.)

Ďalším novým akcentom je i to, že v rámci narušenia pozdĺžnej kontinuity (ktorá bola VVP i v minulom cykle) sa viac berie do úvahy migrácia sedimentov.

V skupine Iné významné aktivity a novovznikajúce problémy, boli k témam Invázne druhy, Kvalitatívne a kvantitatívne aspekty manažmentu sedimentov priradené i nové témy: Rybný manažment a Mikroplasty.

V rámci Integrácie sektoru voda s ostatnými sektorovými politikami sa okrem oblastí lodná doprava, poľnohospodárstvo, hydroenergia a MSFD berie v novom cykle do úvahy i územné plánovanie a rozvoj obcí.

12.1.2 Identifikácia významných vplyvov

12.1.2.1 Znečisťovanie povrchových vôd

- Trend znižovania vypúšťaného množstva odpadových vôd ako aj ich zaťaženia organickými znečisťujúcimi látkami pokračoval; zvýšil sa i podiel čistených odpadových vôd (podrobnejšie opísané v Kapitole 4.1.1);
- V znečisťovaní živinami nastal v SÚP Visly v roku 2017 oproti roku 2011 pokles vypúšťania znečistenia z bodových zdrojov charakterizovaného N_{celk} z hodnoty $175,2 \text{ t.r}^{-1}$ na $122,0 \text{ t.r}^{-1}$ ton a u P_{celk} nárast z hodnoty $15,5 \text{ t.r}^{-1}$ na $16,8 \text{ t.r}^{-1}$;
- V zmysle článku 5 smernice 2008/105/ES bol aktualizovaný *Súpis emisií, vypúšťaní a únikov všetkých prioritných látok*, uvedených v časti A prílohy I k tejto smernici pre každé SÚP.

12.1.2.2 Významné hydromorfologické zmeny

- hodnotenie hydromorfologických zmien bolo v 3. plánovacom cykle vyjadrené pomocou troch ukazovateľov (3-digits) hydromorfologickej kvality: pre narušenie pozdĺžnej kontinuity (spojitosti) tokov, pre morfologické zmeny koryta toku a narušenie bočnej spojitosti (laterálna konektivita), a pre hydrologické zmeny;
- v rámci narušenia pozdĺžnej kontinuity sa okrem migrácie akvatických organizmov začína zohľadňovať i migrácia sedimentov;

12.1.2.3 Výhľadové infraštruktúrne projekty

Posudzovanie nových infraštruktúrnych projektov pozostáva z dvoch krokov:

- Posúdenie uplatniteľnosti čl. 4.7 RSV (predtým Primárne (predbežné) posúdenie) nového infraštruktúrneho projektu:
 - pred 15. marcom 2018 - vykonávala na žiadosť predkladateľa nového infraštruktúrneho projektu Ministerstvom životného prostredia SR poverená osoba podľa „Postupy pre posudzovanie infraštruktúrnych projektov podľa čl. 4.7 smernice Európskeho parlamentu a Rady 2000/60/ES, ktorou sa ustanovuje rámec pôsobnosti spoločenstva v oblasti vodnej politiky. Podľa týchto postupov bolo posúdených 175 projektov.
 - po 15. marci 2018 – vykonáva na základe žiadosti orgánu štátnej vodnej správy, v súlade s ustanovením § 16a ods. 3 zákona č. 364/2004 Z.z. o vodách a o zmene zákona SNR č. 372/1990 Zb. o priestupkoch v znení neskorších predpisov (vodný zákon), Ministerstvom životného prostredia SR poverená osoba podľa revidovaných postupov. Pôvodné postupy boli revidované po schválení Usmernenia (CIS) č. 36 Výnimky z environmentálnych cieľov podľa článku 4.7 RSV a predstavení kontrolného zoznamu vyvinutého JASPERS. Podľa revidovaných postupov bolo do 31.12.2019 posúdených 295 projektov.

- výstupom posúdenia je stanovisko poverenej osoby o tom, či je potrebné vykonať následné posúdenie nového infraštruktúrneho projektu podľa čl. 4.7 RSV, a to na základe významnosti vplyvu navrhovaného projektu na dosiahnutie environmentálnych cieľov podľa RSV.
- Posúdenie podľa čl. 4.7 RSV (predtým Následné posúdenie) nového infraštruktúrneho projektu podľa čl. 4.7 RSV a preukázanie splnenia všetkých podmienok stanovených v čl. 4.7 RSV:
 - pred 15. marcom 2018 – vykonával, resp. zabezpečoval predkladateľ nového infraštruktúrneho projektu na základe stanoviska, ktoré vydala poverená osoba v rámci primárneho hodnotenia tohto projektu.
 - po 15. marci 2018 – vykonáva na základe žiadosti orgánu štátnej vodnej správy, v súlade s ustanovením § 16a ods. 14 zákona č. 364/2004 Z.z. o vodách a o zmene zákona SNR č. 372/1990 Zb. o priestupkoch v znení neskorších predpisov (vodný zákon) oprávnená osoba.

Ďalšie projekty budú posudzované priebežne na základe žiadostí doručených orgánom štátnej vodnej správy, v súlade s ustanovením § 16a ods. 3 vodného zákona.

12.1.2.4 Znečisťovanie podzemných vôd

- Najvýznamnejšími zdrojmi znečisťovania podzemných vôd sú obdobne ako v predchádzajúcich 2. cykloch PMP z difúzných zdrojov najmä poľnohospodárstvo a neodkanalizované sídla a z bodových zdrojov znečistenia najmä environmentálne záťaž.
- Dlhodobý vývoj spotreby priemyselných hnojív (z toho dusíkaté predstavujú cca 74 % a fosforečné 6 %) na poľnohospodárskej pôde v SR za obdobie 2003 - 2017 bol mierne stúpajúci, pričom priemerná spotreba dusíka v priemyselných hnojivách v období 2013 - 2017 v porovnaní s obdobím 2008 - 2012 vzrástla o 31,0 % a spotreba fosforečných priemyselných hnojív vzrástla o 36,3 %. Naopak v prípade spotreby organických hnojív aplikovaných na poľnohospodárskej pôde v rokoch 2008 - 2017 bol pozorovaný klesajúci trend (v roku 2017 pokles o cca 35 %). V SÚP Visly nebol preukázaný významný vplyv používania priemyselných hnojív na znečistenie podzemných vôd živinami.
- Z celkového množstva pesticídnych látok (477) schválených v EÚ v roku 2017 bolo v SR autorizovaných 210 (44 %). Dlhodobý vývoj množstiev aplikovaných pesticídnych látok v prípravkoch na ochranu rastlín na poľnohospodárskej a lesnej pôde v SR v rokoch 2002 - 2017 osciloval v závislosti od plodinového zloženia a klimatických pomerov v príslušnom roku od 1 510 (v roku 2009) do max. 2 011 (v roku 2002) ton za rok. V roku 2017 predstavovalo množstvo aplikovaných pesticídnych látok na poľnohospodársku a lesnú pôdu hodnotu 1 844 t. Hodnoty spotreby pesticídnych účinných látok v okresoch SÚP Visly na hektár celkovej poľnohospodárskej a lesnej pôdy pre roky 2013 - 2017 sa pohybovali v rozmedzí 0,05 - 0,21 kg.ha⁻¹, čo je v porovnaní s predchádzajúcim hodnotiacim obdobím 2005 - 2012 pokles o 55 - 51 %. V SÚP Visly nebol preukázaný významný vplyv používania prípravkov na ochranu rastlín na znečistenie podzemných vôd pesticídными látkami.
- Najvýznamnejšími bodovými zdrojmi znečistenia podzemných vôd sú i v 3. cykle PMP environmentálne záťaž, z ktorých najväčšie riziko predstavujú tzv. potvrdené (9) a pravdepodobné (42) environmentálne záťaž. V SÚP Visly sa v dôsledku realizovaných prieskumov počet EZ v roku 2018 v porovnaní s rokom 2014 zvýšil o 2 potvrdené EZ.

12.1.2.5 Zmena kvantity podzemných vôd

- V roku 2017 bolo v SÚP Visly spotrebiteľmi, ktorí podliehajú nahlasovacej povinnosti v zmysle vyhlášky č. 418/2010 Z. z.⁴⁸¹, evidovaný v 4 útvaroch podzemných vôd odber 154,37 l.s⁻¹

⁴⁸¹ Vyhláška Ministerstva pôdohospodárstva, životného prostredia a regionálneho rozvoja Slovenskej republiky zo 14. októbra 2010 o vykonaní niektorých ustanovení vodného zákona, Z. z. č. 418/2010, 14.10.2010, s. 1-77. Dostupné z: <https://www.slov-lex.sk/pravne-predpisy/SK/ZZ/2010/418/20160715>

podzemnej vody, čo je o 19,97 l.s⁻¹ viac ako v roku 2012. Využívanie podzemnej vody má stúpajúcu tendenciu (nárast o 14,9 %).

12.1.3 Monitorovanie a hodnotenie stavu

12.1.3.1 Monitorovanie povrchových vôd

V monitorovaní povrchových vôd nastalo mnoho pozitívnych zmien:

- Počty monitorovacích miest pre všetky požadované účely stúpol v období 2013-2018 3,4 krát oproti obdobiu 2009-2012. Toto vyplývalo jednak z dlhšieho obdobia monitorovania a jednak z pribúdajúcich požiadaviek rôznych smerníc.
- Do monitorovania boli zahrnuté nové účely monitorovania (napr. sledovanie dlhodobých trendov, sledovanie prenosu znečistenia, monitorovanie vôd pre potreby smernice o znížení národných emisií určitých látok, znečisťujúcich ovzdušie (NECD), monitorovanie povrchových vôd pre smernicu o ochrane vôd pred znečistením dusičnanmi z poľnohospodárskych zdrojov, monitorovanie pre tvorbu klasifikačných schém, monitorovanie látok alebo skupín látok – Watch list, kvalitatívne skriningy na získanie informácií o nových potenciálnych relevantných látkach).
- Do monitorovania boli zahrnuté nové spôsoby vzorkovania (napr. pasívne vzorkovanie, využitie umelých substrátov) a aj úpravy vzoriek (napr. lyofilizácia).
- S pribúdajúcim počtom požadovaných ukazovateľov boli implementované a vyvinuté mnohé nové analytické postupy.
- Plnenie požiadaviek relevantných smerníc na kritériá analytických metód sa zlepšilo.
- Ichtyologické prieskumy sa vykonali v roku 2015 a v roku 2018.
- Do monitorovania vodných nádrží boli zahrnuté tiež odbery a analýzy taxocenózy pakomárovitých, založené na zbere exúvií ich kukiel.
- Do monitorovania povrchových vôd bola vo väčšej miere zahrnutá matica biota (z hľadiska počtu odberových miest aj z hľadiska počtu sledovaných parametrov).
- V období 2013-2018 sa zvýšila úroveň technickej infraštruktúry v participujúcich laboratóriách.

12.1.3.2 Hodnotenie stavu povrchových vôd

Výsledky hodnotenia sú založené primárne na výsledkoch získaných monitorovaním vodných útvarov v období rokov 2013 - 2018. V závislosti od množstva a frekvencií monitorovaných parametrov dosiahlo hodnotenie vysokú (H), prípadne strednú úroveň spoľahlivosti (M). V prípade nemonitorovaných vodných útvarov bolo hodnotenie uskutočnené na základe prenosu výsledkov v rámci skupín vodných útvarov s rovnakými charakteristikami. Takéto hodnotenie dosahuje len nízku úroveň spoľahlivosti (L).

Ekologický stav a ekologický potenciál

Na základe porovnania dvoch posledných období hodnotenia ekologického stavu a potenciálu (2009 – 2012 a 2013 - 2018) možno konštatovať, že najvýraznejšie zmeny boli identifikované v dobrom (celkový pokles počtu VÚ na Slovensku o 13,2 %) a priemernom (celkový nárast počtu VÚ na Slovensku o 14,6 %) stave /potenciáli. V ostatných triedach neboli rozdiely natoľko výrazné. Zmeny vo výsledkoch klasifikácie sú však dôsledkom najmä zvýšenia spoľahlivosti hodnotenia v porovnaní s predchádzajúcim obdobím. V poslednom hodnotiacom období sa počet vodných útvarov hodnotených s vysokou spoľahlivosťou zvýšil až o 30 %, čo v prepočte na rozdielne počty vodných útvarov v jednotlivých hodnotiacich obdobiach predstavuje celkovo približne 11 %. V rámci útvarov s najvyššou spoľahlivosťou hodnotenia bol zaznamenaný nárast v počte vodných útvarov v dobrom ekologickom stave/potenciáli o 5,5 %. Na rovnakej úrovni spoľahlivosti hodnotenia sa celkovo počet vodných útvarov, kde boli dosiahnuté environmentálne ciele dobrého ekologického stavu, zvýšil o približne 5 %.

Chemický stav

Hodnotenie chemického stavu sa uskutočnilo v súlade s novelou smernice 2008/105/ES (2013/39/EÚ), ktorá jednak rozšírila zoznam sledovaných látok (vo vode aj v biote) a zároveň sprísnila environmentálne normy kvality pre vybrané látky. V závislosti od týchto zmien bol zaznamenaný pokles celkového počtu vodných útvarov na Slovensku v dobrom chemickom stave v porovnaní s predchádzajúcim hodnotiacim obdobím o 26,4%. V súvislosti s prekročenými hodnotami environmentálnej normy kvality pre benzo(a)pyrén je potrebné konštatovať, že laboratórium nedosahuje požadovaný limit kvantifikácie analytickej metódy pre maticu voda. V budúcnosti sa bude preto potrebné zamerať na monitorovanie tejto látky najmä v biote (kôrovcoch a mäkkýšoch). Smernica 2013/39/EÚ uvádza tiež možnosť prezentovať samostatne vplyv perzistentných, bioakumulatívnych a toxických (PBT) látok, správajúcich sa ako všadeprítomné látky, na chemický stav, aby bolo zjavné zlepšenie kvality vody dosiahnuté v súvislosti s inými látkami. Hodnotenie chemického stavu je preto uvádzané samostatne aj bez týchto všadeprítomných látok. Pri uvedenom vyjadrení výsledkov až 95,8 % vodných útvarov na Slovensku dosahuje dobrý chemický stav.

V súvislosti s hodnotením chemického stavu je potrebné taktiež spomenúť pomerne výrazné zvýšenie spoľahlivosti hodnotenia. V poslednom hodnotiacom období (2013 – 2018) sa zvýšil počet vodných útvarov hodnotených s vysokou spoľahlivosťou oproti predchádzajúcemu obdobiu (2009 – 2012) o 15,1 %, nakoľko boli k dispozícii tiež výsledky analýz vybraných chemických látok v biote (rybách). Počet vodných útvarov hodnotených len s nízkou spoľahlivosťou klesol o 13,3 %.

12.1.3.3 Monitorovanie podzemných vôd

- Sledovanie kvalitatívnych a kvantitatívnych ukazovateľov sa vykonáva vo všetkých útvaroch podzemných vôd.
- Počet monitorovacích objektov základného a prevádzkového monitorovania sledovania kvality podzemných vôd v štátnej hydrologickej sieti SHMÚ v období 2007 - 2018 bol stabilný na úrovni 18 - 19 objektov.
- Od roku 2000 bol počet monitorovacích objektov monitorovania kvantity podzemných vôd v štátnej hydrologickej sieti SHMÚ stabilný, v období 2013 - 2018 na úrovni 26 - 27 sond a 12 prameňov.

12.1.3.4 Hodnotenie stavu podzemných vôd

Chemický stav

- Hodnotenie chemického stavu bolo uskutočnené pre všetky 4 útvary podzemných vôd. V 3. cykle PMP bolo na rozdiel od predchádzajúcich 2 cyklov PMP hodnotenie chemického stavu uskutočnené nielen na základe všeobecného testu hodnotenia kvality (GQA test), ale i na základe ďalších 2 testov, ktoré hodnotili zmenu kvality zdrojov podzemných vôd určených na ľudskú spotrebu a zhoršenie stavu súvisiacich útvarov povrchových vôd v dôsledku prieniku znečisťujúcich látok z útvarov podzemných vôd.
- Všetky útvary podzemných vôd sú klasifikované v dobrom chemickom stave tak ako v predchádzajúcich dvoch cykloch PMP.
- Pre 3. cyklus PMP bolo spracované vyhodnotenie trendov kvality podzemných vôd za roky 2007 - 2016 v kvartérnom a predkvartérnych útvaroch podzemných vôd SR. V tomto cykle PMP bola aktualizovaná metodika na identifikáciu významných trvalo vzostupných trendov (VTVzT) koncentrácií znečisťujúcich látok v podzemných vodách na úrovni útvaru podzemnej vode a uskutočnené vyhodnotenie zvrátenia vzostupných trendov identifikovaných na úrovni monitorovacích miest v predchádzajúcom PMP.
- V 3. cykle PMP bola doplnená metodika analýzy rizika, ktorej výstupom je nielen informácia o zhodnotení miery rizika kvartérneho a predkvartérnych útvarov podzemných vôd, ale i ktorý z environmentálnych cieľov RSV pre podzemné vody nebude splnený. V 3. cykle PMP bol klasifikovaný 1 ÚPzV v riziku nedosiahnutia environmentálnych cieľov RSV do roku 2027 (v 2. PMP nebol žiadny ÚPzV vyhodnotený v riziku). Je to spôsobené najmä tým, že v rámci aktuálneho hodnotenia rizika boli dostupné nové a podrobnejšie údaje, a tým bolo možné znížiť neistotu a lepšie odhadnúť riziko na konci plánovacieho obdobia.

Kvantitatívny stav

- Hodnotenie kvantitatívneho stavu bolo uskutočnené pre všetky 4 útvary podzemných vôd. V 3. cykle PMP bolo hodnotenie kvantitatívneho stavu uskutočnené na základe 4 testov: bilančného hodnotenia ÚPzV, hodnotenia zmien režimu podzemných vôd, hodnotenia vplyvu kvantity podzemných vôd na stav suchozemských ekosystémov závislých na podzemných vodách a hodnotenia vplyvu kvantity podzemných vôd na stav povrchových vôd.
- Všetky útvary podzemných vôd sú klasifikované v dobrom kvantitatívnom stave tak ako v predchádzajúcich dvoch cykloch PMP.
- V 3. cykle PMP boli klasifikované 2 predkvartérne ÚPzV v riziku nedosiahnutia dobrého kvantitatívneho stavu do roku 2027 (v 2. cykle PMP nebol žiadny ÚPzV vyhodnotený v riziku).

12.1.4 Environmentálne ciele a výnimky

- V tretom plánovacom cykle (2022 - 2027) sú pre útvary povrchových vôd SÚP Visly uplatnené časové výnimky podľa článku 4(4) RSV, t.j. posun termínu dosiahnutia dobrého stavu v 17 ÚPvV.
- Na 3. plánovacie obdobie sú požadované i 4 výnimky z dosiahnutia dobrého chemického stavu.
- Výnimky z dosiahnutia dobrého chemického a kvantitatívneho stavu útvarov podzemných vôd sa nepožadujú. Stav je nezmenený od 1. cyklu PMP.

12.1.5 Ekonomická analýza využívania vody a návratnosť nákladov za vodohospodárske služby

- Zavedenie platieb za odbery povrchovej a podzemnej vody na zavlažovanie poľnohospodárskej pôdy. Platby zaviedla novela zákona o vodách č. 303/2016 Z.z. a Nariadenie vlády SR č. 394/2016 Z.z. (ktorým sa mení a dopĺňa Nariadenie vlády č. 755/2004 Z.z.) bola stanovená povinnosť platiť za odber vody na zavlažovanie poľnohospodárskej pôdy od 1. januára 2017. Platby za odber závlahovej vody boli „opätovne zavedené“ po období nespoplatnenia od roku 2004.
- Uplatnenie princípu „znečisťovateľ platí“ reprezentujú najmä poplatky za vypúšťanie odpadových vôd do povrchových vôd. Zákon č. 51/2018 Z.z., ktorým sa mení a dopĺňa zákon č. 364/2004 Z.z. o vodách v znení neskorších predpisov, ktorý nadobudol účinnosť od 15. marca 2018, priniesol o.i. opatrenia týkajúce sa napr. vodoprávných povolení, ktoré prispievajú k implementácii článku 9 RSV: jedná sa o zmenu doby platnosti povolení na vypúšťanie odpadových vôd. Povolenie na vypúšťanie odpadových vôd, osobitných vôd alebo geotermálnych vôd do povrchových vôd sa vydáva na desať rokov, a ak odpadové vody obsahujú prioritné nebezpečné látky, najviac na šesť rokov (pred novelou sa vzťahovalo povolenie len k vypúšťaniu odpadových vôd do povrchových vôd – najviac na desať rokov, a ak odpadové vody obsahujú obzvlášť škodlivé látky, najviac na štyri roky). Povolenie na vypúšťanie odpadových vôd, osobitných vôd a geotermálnych vôd do podzemných vôd sa vydáva najviac na šesť rokov (pred novelou sa vzťahovalo povolenie len k vypúšťaniu odpadových vôd do podzemných vôd – na štyri roky).
- Sprísnenie legislatívy ohľadne žump. Novela zákona o vodách č. 51/2018 Z.z. ukladá povinnosť vlastníkom nehnuteľností, ktorí dočasne akumulujú odpadové vody v žumpách, zabezpečovať ich zneškodňovanie odvozom do čistiarne odpadových vôd. V zmysle zmienenej novely zákona títo vlastníci nehnuteľností budú povinní predkladať doklady o zneškodňovaní odpadových vôd zo žump v súlade s vodným zákonom na požiadanie obce alebo orgánu štátnej vodnej správy. Dokladmi sa myslia účty dokladujúce finančnú úhradu za zneškodňovanie odpadových vôd zo žump. Obyvatelia majúci povolenie na žumpy si musia odkladať doklady o zaplatení vývozu žump po dobu dvoch rokov pre prípad kontroly. Týmto ustanovením prichádza k výraznému sprísneniu kontroly vývozu žump. Všetky komunálne odpadové vody pred ich vypustením do povrchových alebo podzemných vôd majú byť čistené v čistiarni odpadových vôd.
- Zákon Lex Žitný ostrov. Na základe “Zmeny Operačného programu Kvalita životného prostredia“ schválenej v októbri 2017 sa viac pozornosti venuje chránenej vodohospodárskej oblasti Žitný ostrov. Táto zmena mala za cieľ zabezpečiť alokáciu finančných zdrojov na sanáciu environmentálnej záťaž - konkrétne toxikkej skládky priemyselného odpadu (bývalých

Chemických závodov Juraja Dimitrova) v Bratislave - Vrakuňi, ktorá ohrozuje zásoby pitnej vody na Žitnom ostrove a zdravie obyvateľov v priľahlom území. Hlavným dôvodom bola podpora realizácie infraštruktúry vo sfére odkanalizovania a čistenia odpadových vôd v aglomeráciách pod 2000 ekvivalentných obyvateľov (EO) v chránených vodohospodárskych oblastiach. Ide teda o územia, v ktorých sa nachádzajú veľkokapacitné zdroje podzemných vôd, kde nebol identifikovaný dobrý stav vôd alebo bol vodný útvar označený ako rizikový.

- Na prehodnotenie súčasnej výšky poplatkov za odber podzemnej vody bola uskutočnená analýza „Ceny vody“ (Inštitút environmentálnej politiky, august 2020). Jej výsledkom je odporúčenie zvyšovať ceny za všetky typy odberov podzemných vôd okrem vôd na pitné účely a znížiť minimálne spoplatnené množstvo spoplatnenej vody.

12.1.6 Ochrana pred škodlivými účinkami vôd a zmena klímy

12.1.6.1 Zmena klímy

- V roku 2018 bola aktualizovaná Stratégia adaptácie Slovenskej republiky na zmenu klímy.
- S cieľom Zvýšiť pripravenosť Slovenska na nepriaznivé dôsledky zmeny klímy prostredníctvom implementácie prierezových a špecifických adaptačných opatrení a úloh sa v roku 2021 finalizoval Akčný plán pre implementáciu Stratégie adaptácie SR na zmenu klímy.
- Boli vypracované analýzy vývoja ročnej vodnosti povrchových tokov SR a zmien rozdelenia odtoku v roku.
- Monitorovacie programy kvantitatívneho monitorovania podzemných vôd v objektoch štátnej hydrologickej siete sa po roku 2017 výrazne orientujú na možné dopady zmeny klímy a indikáciu nástupu a výskytu sucha v podzemných vodách na území SR. Merania s okamžitým prenosom dát, ich priebežné vyhodnotenia využívajúce dlhodobé rady meraní zvolených referenčných období a verejne prístupné informácie tohto hodnotiaceho procesu vytvárajú predpolie pre plánovanie eliminácie nepriaznivých dôsledkov zmeny klímy pri exploatacii podzemných vôd.
- Výskumné štúdie spracované v päťročných intervaloch sú orientované na hodnotenia zmeny klímy na podzemné vody v mesačnom a ročnom kroku, odhadujú významnosť týchto dopadov, ich trvanie, intenzitu a ich priestorovú homogenitu.

12.1.6.2 Ochrana pred povodňami

- V súlade so smernicou 2007/60/ES o hodnotení a manažmente povodňových rizík bola v roku 2018 vypracovaná aktualizácia **Predbežného hodnotenia povodňového rizika pre jednotlivé čiastkové povodia**.
- Ako podporný dokument ochrany pred povodňami bola vypracovaná štúdia využívajúca objekty štátnej hydrologickej siete podzemných vôd – sondy, u ktorých sa posudzovalo vystúpenie hladiny podzemnej vody k terénu a časová súvzťažnosť s prietokom, resp. povodňovou situáciou v blízkosti monitorovaného objektu.

12.1.6.3 Sucho a nedostatok vody

- Na Slovensku sa každoročne vykonávajú: monitorovanie a hodnotenie rôznych druhov sucha (hydrologické, meteorologické a pôdne) a vodohospodárske bilancie množstva povrchovej a podzemnej vody. Pravidelne sa spracováva aj výhľadová bilancia kvantity povrchovej vody.
- Operatívne monitorovanie vybraných reprezentatívnych objektov podzemných vôd s ich aktuálnym zaradením do príslušnej kategórie sucha v mesačnom kroku predstavuje v súčasnosti objektívny priestorový nástroj na hodnotenie nástupu, existencie alebo doznievania sucha v podzemných vodách.

12.1.7 Iné významné vodohospodárske otázky

Do 3.PMP bola zaradená nová kapitola, ktorá detailne analyzuje vybrané problematiky vodohospodárskych otázok, síce ktoré neboli identifikované ako významné problémy, no majú potenciál formálne definovať konkrétnu tému ako významný vodohospodársky problém, či identifikovať požiadavky na výskum a odstraňovanie vedomostných nedostatkov:

- manažment sedimentov (z pohľadu kvality, kvantity i migrácie),
- revitalizácia tokov (ako komplexná problematika i ako žiadaná aktivita na zlepšenie stavu vodných útvarov).

12.2 Zvyšovanie poznania - konferencie a semináre, workshopy

Aj v počas plánovacieho cyklu 2016-2021 bola odborná verejnosť priebežne informovaná o pokrokoch v plnení prijatých opatrení týkajúcich sa zberu, odvádzania a čistenia odpadových vôd. Konkrétne o nakladaní s komunálnymi odpadovými vodami bola odborná verejnosť informovaná prostredníctvom 3 bienálnych konferencií „Rekonštrukcie stokových sietí a čistiarní odpadových vôd“. Konferencia sa koná pravidelne každé 2 roky už od roku 1999. Organizuje ju VÚVH v spolupráci s MŽP SR, Asociáciou vodárenských spoločností, Asociáciou čistiarenských expertov a Slovenskou vodohospodárskou spoločnosťou pri VÚVH (člen ZSVTS). Konferencia je určená prioritne pre vlastníkov a prevádzkovateľov verejných kanalizácií, ďalej pre štátnu a verejnú správu, mimovládne organizácie, pracovníkov z akademickej oblasti, pracovníkov zabezpečujúcich koncepčné a strategické plánovanie, organizácií zaoberajúcich sa prípravou, projekciou a dodávkou kanalizačných a čistiarenských zariadení a súvisiacich činností.

Cieľom konferencie je oboznámiť odbornú verejnosť s pripravovanými a najnovšími legislatívnymi a koncepčnými materiálmi EÚ a SR usmerňujúcimi proces prípravy, realizácie a prevádzky verejných kanalizácií, najnovšími poznatkami, postupmi a technológiami, umožňujúcimi bezpečné a ekologicky vyhovujúce odvádzanie, čistenie odpadových vôd a nakladanie s čistiarenským kalom. Ďalej poskytnúť aktuálne informácie o stave v odvádzaní a čistení komunálnych odpadových vôd, prezentovaní skúseností z realizácií nových kanalizačných stavieb a rekonštrukcií stokových sietí, mestských a priemyselných čistiarní odpadových vôd. Široký priestor je venovaný výskumu, vývoju a realizačným aplikáciám nových technológií, strojnotechnologických zariadení, optimalizácii procesov, automatizácii a regulácii prevádzky, energetickým úsporám a znižovaniu produkcie kalov, odpadov a emisií. Veľmi cennými sú prezentácie poznatkov a výmeny skúseností odborníkov praxe z aplikácie nových technológií, metód a postupov rekonštrukcií, optimalizácií technológií a riešenia mimoriadnych situácií.

Príbuznou tematikou sa zaoberajú i konferencie „Odpadové vody“ (pravidelne v 2-ročných intervaloch, informuje najmä o prínosoch a novinkách v oblasti nielen komunálnych ale aj priemyselných odpadových vôd), „Vodohospodári v priemysle“ (pravidelne každý rok, orientovaná hlavne na vodné hospodárstvo v priemyselných podnikoch).

V rámci Stratégie Európskej únie pre Dunajský región, Prioritnej oblasti 4 „Obnoviť a zachovať kvalitu vôd“, sa v Bratislave v októbri 2016 konal medzinárodný workshop za účasti viac ako 85 odborníkov. Hlavnou témou workshopu bolo budovanie vzájomnej dôvery, zlepšenie vzťahov a posilnenie spolupráce medzi vodným a poľnohospodárskym sektorom. Účastníci hovorili o stave spolupráce medzi vodným a poľnohospodárskym sektorom, požiadavkách poľnohospodárstva na kvalitu a množstvo vody v rôznych klimatických podmienkach a znečistení vôd živinami z poľnohospodárskej výroby.

Prioritná oblasť 4 Dunajskej stratégie, spolu s ICPDR zorganizovali v septembri 2018 v Bratislave workshop o nových skúsenostiach s implementáciou článku 4.7 RSV v Dunajskom regióne. Na workshope sa zúčastnilo vyše 120 odborníkov z oblasti vodného hospodárstva zo Slovenska, Česka, Maďarska, Chorvátska, Rumunska, Rakúska a Nemecka. Vytvoril priestor na prezentáciu kontrolného zoznamu JASPERS, skúseností a výziev pri implementácii článku 4.7, prípadových štúdií, ako aj na vysoko hodnotnú diskusiu.

VÚVH v spolupráci s MŽP SR, Slovenskou vodohospodárskou spoločnosťou organizujú pravidelne od roku 2012 (s prerušením v roku 2020) odborný seminár s názvom „Problémy ochrany podzemných vôd“. Prezentované sú najnovšie poznatky, názory a skúsenosti odborníkov v problematike kvantitatívnej a kvalitatívnej ochrany podzemných vôd, ako najvýznamnejšej strategickej suroviny 21. storočia. Pozornosť je venovaná aj problémom ochrany zdrojov podzemných a povrchových vôd, využivaniu pitných vôd, zdrojom znečistenia a znečisťovaniu vôd z poľnohospodárskej a priemyselnej

činnosti. Súčasťou seminára sú aj informácie z oblasti novej legislatívy, procesu implementácie smerníc EÚ dotýkajúcej sa ochrany vôd a riešenie ďalších aktuálnych problémov ochrany vôd.

Problematike ochrany podzemných vôd sa venujú nepravidelné vzdelávacie semináre Katedry Inžinierskej geológie, hydrogeológie a aplikovanej geofyziky PRiF UK v Bratislave, ďalej sú to rôzne konferencie a workshopy, napr. hydrogeologické konferencie, rastlinolekárske konferencie, konferencie mladých vodohospodárov, konferencie vodohospodári v priemysle, workshopy SAŽP napr. k problematike environmentálnych záťaží a pod.

12.3 Neistoty v pláne manažmentu SÚP Visly

Napriek pokroku v porovnaní s prípravou 2. PMP, je potrebné konštatovať nasledujúce neistoty/nedostatky:

Charakterizácia povodia a identifikácia vplyvov ľudskej činnosti:

- potreba aktualizovať charakterizáciu útvarov podzemných vôd (úvodný popis) na základe nových poznatkov vrátane doplnenia ďalšieho popisu pre rizikové útvary podzemných vôd;
- neúplné zmapovanie zdrojov znečistenia vôd (potreba vytvorenia komplexného informačného systému zdrojov znečistenia);
- chýbajúce údaje a nástroje na modelovanie difúzneho znečisťovania útvarov povrchových vôd;
- potreba vyhodnotiť podrobnejšie vplyv a dopad zmeny klímy na stav útvarov povrchových i podzemných vôd.

Monitorovanie a hodnotenie stavu vôd:

- neukončené všetky klasifikačné schémy pre hodnotenie ekologického potenciálu, čo znižuje spoľahlivosť hodnotenia konkrétnych vodných útvarov.
- v súvislosti s narastajúcim počtom ukazovateľov v súvislosti s plnením požiadaviek relevantných smerníc narastá aj požiadavka na zabezpečenie finančných zdrojov,
- potreba monitorovať rozširujúci sa počet nových látok (vrátane látok vzbudzujúcich obavy) vo vodách vrátane ich spôsobu vzorkovania a vývoja nových analytických metód,
- rozdielna presnosť a kategorizácia využiteľného potenciálu zdrojov podzemných vôd v útvaroch podzemných vôd, absencia kontrolného mechanizmu využívania zdrojov podzemných vôd (najmä podlimitných),
- zhoršujúci sa technický stav monitorovacích objektov poskytujúcich kľúčové údaje pre hodnotenie kvantitatívneho stavu útvarov podzemných vôd,
- slabá právna ochrana zameraná na udržanie dlhodobu stabilnej a reprezentatívnej štátnej hydrologickej siete monitorovania podzemných vôd,
- nedostatočné údaje pre odvodenie prahových hodnôt a tak uskutočnenie hodnotenia chemického stavu na základe testu hodnotiaceho zhoršenie stavu SEzPzV v dôsledku prieniku znečisťujúcich látok z útvarov podzemných vôd. V nasledujúcom plánovacom cykle PMP je preto potrebné zostaviť a realizovať plán monitorovania špecificky zameraný na biotopy zaradené do hodnotených typov. Prahové hodnoty budú následne odvodzované na základe získaných výsledkov z monitorovania.
- nedostatočné údaje z monitorovania bodových zdrojov znečistenia podzemných vôd slúžiace napr. pre vyhodnotenie trendov koncentrácií znečisťujúcich látok a šírenie kontaminačných mrakov. K tomuto účelu je potrebné zabezpečiť dlhodobé monitorovanie bodových zdrojov znečistenia, ku ktorým patria napr. environmentálne záťaže. Je potrebné dať do legislatívy povinnosť poskytovať údaje pre vlastníkov a prevádzkovateľov zdrojov znečistenia, ktorým je nariadené monitorovať ich vplyv na podzemné vody.

Opatrenia na dosahovanie dobrého stavu vôd

- pre povrchové vody i pre podzemné vody je potrebné vyvinúť metodiku na vyhodnotenie účinnosti realizovaných opatrení pri dosahovaní environmentálnych cieľov RSV;
- je potrebné stanoviť ekologické prietoky pre vodné toky a systém pre ich uplatňovanie v rozhodovacích a povoľovacích procesoch vodného hospodárstva;

- je potrebné definovať hodnoty „limitnej hladiny podzemnej vody“ a „limitného odtoku z prameňa“ pre účely stanovenia využiteľných množstiev podzemných vôd v útvaroch podzemných vôd a ich zmien v priebehu roka a následne ich premietnuť do legislatívy za účelom zamedzenia ďalšieho znižovania hladín podzemnej vody a predchádzania negatívnych dopadov z dôvodu zmeny klímy.
- je potrebná legislatívna úprava na prepojenie posudzovania podľa článku 4.7 RSV s procesom posudzovania vplyvov na životné prostredie s cieľom obmedziť zhoršovanie stavu vodných útvarov v súvislosti s povoľovaním výnimiek z environmentálnych cieľov pri nových infraštruktúrnych projektoch.

Ochrana pred škodlivými účinkami vôd a zmena klímy

Vypracovanie 2. plánu manažmentu povodňového rizika sa oneskorilo, čo znemožňuje plné zosúladenie s 3.PMP.

13 Zoznam oprávnených orgánov

V zmysle zákona č. 364/2004 Z. z. o vodách a o zmene zákona Slovenskej národnej rady č. 372/1990 Zb. o priestupkoch v znení neskorších predpisov (vodný zákon) oprávneným orgánom ustanoveným pre aplikáciu pravidiel RSV na území SR je Ministerstvo životného prostredia Slovenskej republiky.

Názov a adresa oprávneného orgánu

Názov:	Ministerstvo životného prostredia Slovenskej republiky	
	Skratka:	MŽP SR
	CA kód:	0 (neoficiálny, iba predbežný kód)
Adresa:	Číslo:	1
	Ulica:	Nám. L. Štúra
	Mesto:	Bratislava
	Krajina:	Slovenská republika
	PSC:	812 35
	www stránka:	www.enviro.gov.sk

Právne postavenie oprávneného orgánu

Ministerstvo životného prostredia SR (MŽP SR) je ústredným orgánom štátnej správy pre tvorbu a ochranu životného prostredia vrátane vodného hospodárstva, ochrany pred povodňami, ochrany akosti a množstva vôd a ich racionálneho využívania a rybníctva okrem akvakultúry a morského rybolovu v zmysle zákona č. 575/2001 o organizácii ústrednej štátnej správy.

MŽP SR plní úlohy vyplývajúce z členstva Slovenskej republiky v Európskej únii vo vodnom plánovaní, zabezpečuje koordináciu týchto úloh s príslušnými ústrednými orgánmi štátnej správy a podáva správy o plnení úloh vyplývajúcich z právne záväzných aktov Európskej únie.

Pôsobnosť Ministerstva životného prostredia SR vymedzuje zákon č. 364/2004 Z. z. o vodách a o zmene zákona Slovenskej národnej rady č. 372/1990 Zb. o priestupkoch v znení neskorších predpisov (vodný zákon).

Úlohy vyplývajúce zo zákona o vodách zabezpečuje MŽP SR prostredníctvom právnických osôb zriadených v rámci svojej pôsobnosti.

- Slovenský hydrometeorologický ústav – programy monitorovania stavu vôd, hodnotenie ekologického stavu povrchových vôd, hodnotenie ekologického potenciálu povrchových vôd, určenie útvarov podzemných vôd, hodnotenie kvantitatívneho stavu podzemných vôd, problematika sucha, informovanie verejnosti;
- Výskumný ústav vodného hospodárstva - určenie útvarov povrchových vôd, interkalibračné miesta, určenie referenčných podmienok, identifikácia výrazne zmenených a umelých vodných útvarov, identifikácia chránených území, vytvorenie a doplňovanie registra chránených území, prehľad vplyvov ľudských aktivít, hodnotenie stavu a potenciálu povrchových vôd, hodnotenie chemického stavu podzemných vôd;
- Slovenský vodohospodársky podnik, š. p. – problematika povodní, spolupráca pri ekonomických analýzach užívania vôd, spolupráca pri identifikácii výrazne zmenených a umelých vodných útvarov a spolupráca pri monitorovaní a hodnotení stavu a potenciálu povrchových vôd;
- Slovenská agentúra životného prostredia - podávanie správ;
- VV, š. p – technicko-bezpečnostný dohľad;
- ŠGÚDŠ – expertná spolupráca na hodnotení stavu PzV;
- ŠOP SR – expertná spolupráca v súvislosti s organizmami/ekosystémami závislými od vody.

Ministerstvo životného prostredia ako ústredný orgán štátnej vodnej správy a vodného hospodárstva riadi výkon štátnej vodnej správy prostredníctvom okresných úradov vo veciach štátnej vodnej správy, vykonáva hlavný štátny vodoochranný dozor vo veciach ochrany vôd a hospodárenia s vodami

prostredníctvom Slovenskej inšpekcie životného prostredia a prostredníctvom obcí rozhoduje v prenesenom výkone pôsobnosti na úseku štátnej vodnej správy.

Tento systém riadenia a metodického usmerňovania vytvára reálne predpoklady pre implementáciu RSV a dosiahnutia jej environmentálnych cieľov prostredníctvom plánov manažmentu povodia a ich programov opatrení.

Medzinárodné vzťahy

Slovensko je signatárom Dohovoru o ochrane a využívaní hraničných vodných tokov a medzinárodných jazier a Dohovoru o spolupráci pri ochrane a trvalom využívaní Dunaja. (Na základe Dohovoru o spolupráci pri ochrane a trvalom využívaní Dunaja bola zriadená Medzinárodná komisia pre ochranu Dunaja (MKOD), ktorá plní úlohu koordinátora pre implementáciu RSV v tomto medzinárodnom povodí.)

Ako platformy na implementáciu RSV na medzištátnej úrovni slúžia aj tzv. Komisie pre hraničné vody, ktoré sú založené na základe bilaterálnych zmlúv medzi Slovenskou republikou a susednými krajinami. Komisie pokrývajú hlavne otázky bilaterálneho významu.

Okrem vyššie spomínaných dohovorov má Slovensko uzatvorené dvojstranné medzivládne dohovory o hraničných vodách a o spolupráci v oblasti ochrany životného prostredia so susednými členskými i nečlenskými krajinami. Ide predovšetkým o nasledujúce formy spolupráce:

- Zmluva medzi Československou socialistickou republikou a Rakúskou republikou o úprave vodohospodárskych otázok na hraničných vodách (dátum podpisu: 7. december 1967, miesto podpisu: Viedeň, účinnosť od: 18. marca 1970). Zmluva bola po vzniku Slovenskej republiky v roku 1993 zmluvnými stranami vzájomne sukcesovaná.
- Dohoda medzi vládou Československej socialistickej republiky a vládou Maďarskej ľudovej republiky o úprave vodohospodárskych otázok na hraničných vodách (dátum podpisu: 31. máj 1976, miesto podpisu: Budapešť, účinnosť od: 31. júla 1978). Dohoda bola po vzniku Slovenskej republiky v roku 1993 zmluvnými stranami vzájomne sukcesovaná.
- Dohoda medzi vládou Slovenskej republiky a vládou Českej republiky o spolupráci v oblasti ochrany a tvorby životného prostredia (dátum podpisu: 29. októbra 1992, miesto podpisu: Praha, účinnosť od: 1. januára 1993).
- Zmluva medzi Slovenskou republikou a Českou republikou o dobrom susedstve, priateľských vzťahoch a spolupráci (dátum podpisu: 23. novembra 1992, miesto podpisu: Bratislava, účinnosť od: 1. júla 1993).
- Dohoda medzi vládou Slovenskej republiky a vládou Ukrajiny o vodohospodárskych otázkach na hraničných vodách (dátum podpisu: 14. jún 1994, miesto podpisu: Bratislava, účinnosť od: 15. decembra 1995).
- Dohoda medzi vládou Slovenskej republiky a vládou Poľskej republiky o vodnom hospodárstve na hraničných vodách (dátum podpisu: 14. máj 1997, miesto podpisu: Varšava, dátum platnosti: 6. december 1999).
- Zmluvy medzi Slovenskou republikou a Českou republikou o spoločnej štátnej hranici (dátum podpisu: 4. január 1996, miesto podpisu: Židlochovice, účinnosť od: 25. júla 1997).
- Dohoda medzi vládou Slovenskej republiky a vládou Maďarskej republiky o spolupráci v oblasti ochrany životného prostredia a ochrany prírody (dátum podpisu: 12. február 1999, miesto podpisu: Bratislava, účinnosť od: 27. mája 1999).
- Dohoda medzi vládou Slovenskej republiky a vládou Českej republiky o spolupráci na hraničných vodách (dátum podpisu: 16. december 1999, miesto podpisu: Židlochovice, účinnosť od: 16. december 1999).

13.1 Systém kvality organizácií riadených MŽP SR

Certifikáty kvality jednotlivých rezortných inštitúcií sú dostupné na ich internetových stránkach.

13.1.1 Systém zabezpečenia kvality v SHMÚ

Certifikačný orgán pre systémy manažérstva kvality ACERT potvrdil, že Slovenský hydrometeorologický ústav má zavedený, udržiavaný a fungujúci systém manažérstva kvality, ktorý spĺňa požiadavky normy ISO 9001:2015 pre:

- monitorovanie ukazovateľov charakterizujúcich stav ovzdušia a vôd na území Slovenskej republiky,
- hodnotenie, archiváciu a interpretáciu údajov a informácií o stave a režime ovzdušia a vôd,
- poskytovanie údajov a informácií o stave a režime ovzdušia a vôd,
- štúdiu a popis dejov v atmosfére a hydrosfére,
- poskytovanie leteckej meteorologickej služby pre civilné letectvo.

13.1.2 Systém zabezpečenia kvality vo VÚVH

VÚVH Bratislava má certifikovaný systém manažérstva kvality podľa normy STN EN ISO 9001:2001 certifikačným orgánom SKQS - Slovenská spoločnosť pre systémy riadenia a systémy kvality s.r.o., Žilina, ako kooperatívny partner DQS GmbH Deutsche Gesellschaft zur Zertifizierung von Managementsystemen.

V dňoch 30.9.-2.10.2008 vykonal certifikačný orgán SKQS Žilina a DQS Nemecko vo VÚVH Bratislava recertifikačný audit z ktorého vyplýva, že systém manažérstva kvality bol v praxi uplatnený a trend trvalého zlepšovania bol preukázaný.

5. a 6.10.2020 vykonal certifikačný orgán SKQS Žilina recertifikačný audit, z ktorého vyplýva, že systém manažérstva kvality je v praxi uplatnený. (Vydaný certifikát ISO 9001:2015 má platnosť do 10.10.2023.)

Systém má funkčný charakter, je využívaný pre rozsah činností poskytovaných VÚVH Bratislava a externí audítori odporúčajú certifikačným orgánom SKQS a DQS vydať certifikát na systém manažérstva kvality podľa normy ISO 9001:2000.

Ústav má popri certifikovanom systéme aj akreditované dve laboratóriá Slovenskou národnou akreditačnou službou podľa normy STN ISO/IEC 17025. Sú to:

- Národné referenčné laboratórium pre oblasť vôd na Slovensku,
- Kalibračné laboratórium vodomerných meračov.

Kalibračné laboratórium vodomerných meračov a Oddelenie rádiochemie Národného referenčného laboratória pre oblasť vôd na Slovensku sú okrem toho autorizované Úradom pre normalizáciu, metrológiu a skúšobníctvo Slovenskej republiky.

Dokument Politika kvality Výskumného ústavu vodného hospodárstva na rok 2021 je dostupný z: http://www.vuvh.sk/Documents/Politika_kvality_VUVH_2021_FIN.pdf.

13.1.3 Systém zabezpečenia kvality v SVP, š. p.

SVP, š. p. má celoštátnu pôsobnosť so štyrmi odštepnými závodmi zriadenými na báze prirodzených povodí.

Skúšobné laboratórium odboru ekológie a vodohospodárskych laboratórií SVP, š. p., odštepného závodu Bratislava (OEVHL) je akreditované Slovenskou národnou akreditačnou službou (SNAS), osvedčenie o akreditácii č. S-232. Platnosť osvedčenia o akreditácii je od 1. 6. 2021 do 1. 6. 2026.

Skúšobné laboratóriá – odboru ekológie a vodohospodárskych laboratórií Odštepného závodu Piešťany boli akreditované Slovenskou národnou akreditačnou službou SNAS. Vodohospodárske laboratórium Piešťany pod registračným číslom S-229 a vodohospodárske laboratórium v Žiline pod registračným číslom S-233. Platnosť osvedčenia o akreditácii je od 23.05.2016 do 23.05.2021.

Skúšobné laboratórium – odbor ekológie a vodohospodárskych laboratórií Odštepného závodu Banská Bystrica je akreditované Slovenskou národnou akreditačnou službou SNAS pod registračným číslom S-230. Platnosť osvedčenia o akreditácii je od 15.08.2019 do 08.05.2021.

Skúšobné laboratórium odboru ekológie a vodohospodárskych laboratórií SVP, š. p., odštepného závodu Košice (OEVHL) je akreditované Slovenskou národnou akreditačnou službou (SNAS), osvedčenie o akreditácii č. S-231. Platnosť osvedčenia o akreditácii je od 24. 5. 2021 do 24. 5. 2026.

13.1.4 Systém zabezpečenia kvality v SAŽP

V roku 2004 začala SAŽP s budovaním integrovaného systému manažérstva, ktorý zahŕňa systém manažérstva kvality podľa normy STN EN ISO 9001 a systém environmentálneho manažérstva podľa normy STN EN ISO 14001. Systém bol úspešne certifikovaný v roku 2005 a v roku 2011 bol vykonaný druhý recertifikačný audit.

Integrovaný systém manažérstva pokrýva všetky procesy a činnosti, ktoré majú vplyv na kvalitu poskytovaných služieb a na environmentálne vplyvy prevádzkových činností SAŽP na životné prostredie.

Pre úspešné fungovanie systému boli stanovené, sú trvale udržiavané a zlepšované zásady procesného riadenia podľa požiadaviek obidvoch noriem a potrieb SAŽP.

SAŽP identifikovala environmentálne aspekty svojich procesov, činností a zariadení a prostredníctvom stanovených cieľov a programov na ich realizovanie riadi významné environmentálne aspekty s cieľom zlepšovania svojho environmentálneho správania.

Systém manažérstva kvality je budovaný a certifikovaný podľa požiadaviek normy ISO 9001. Systém environmentálneho manažérstva je budovaný a certifikovaný podľa požiadaviek normy ISO 14001.

13.2 Kontaktné miesta na získanie dokumentov

Ministerstvo životného prostredia Slovenskej republiky

Sekcia vôd

Nám. L. Štúra 1

812 35 Bratislava

Literatúra

- [1] Aktualizácia koncepcie využitia hydroenergetického potenciálu vodných tokov SR do roku 2030. Bratislava : Ministerstvo životného prostredia SR, 2017. Dostupné z: <https://www.minzp.sk/files/sekcia-vod/aktualizacia-koncepcie-vyuzitia-hep-do-r-2030.zip>
- [2] Aktualizácia národnej stratégie regionálneho rozvoja SR. Bratislava : Ministerstvo dopravy, výstavby a regionálneho rozvoja SR, 2014. Dostupné z: <https://rokovania.gov.sk/RVL/Material/10836/1>
- [3] Aktualizácia národnej stratégie ochrany biodiverzity do roku 2020. Bratislava : Ministerstvo životného prostredia SR, 2013. Dostupné z: https://www.minzp.sk/files/oblasti/ochrana-prirody-a-krajiny/biodiverzita/narodna_strateg_ochr_biodiverz_2020.pdf
- [4] Aktualizácia Stratégie adaptácie slovenskej republiky na zmenu klímy. Bratislava : MŽP SR, 2018. Dostupné z: <https://www.minzp.sk/files/odbor-politiky-zmeny-klimy/strategia-adaptacie-sr-zmenu-klimy-aktualizacia.pdf>
- [5] Arbačiauskas K. a kol. 2008. Assessment of biocontamination of benthic macroinvertebrate communities in European inland waterways. *Aquatic Invasion* 3(2): 211–230.
- [6] Assessment Report on Hydropower Generation in the Danube Basin. Vienna : International Commission for the Protection of the Danube River, 2013. 128 p. Dostupné z: http://www.icpdr.org/main/sites/default/files/nodes/documents/hydropower_assessment_report_danube_basin_-_final.pdf
- [7] Bartík, I., Hudáková, K., Haviar, M. 2011. Katalóg typov povrchovej vody SR: referenčné lokality. Správa. Bratislava : Slovenský hydrometeorologický ústav, Výskumný ústav vodného hospodárstva, 2011.
- [8] Blaškovičová, L. - Melová, K. - Poórová, J.: Vplyv voľby limitných charakteristík na hodnotenie nedostatku vody v obdobiach malých vodností (Impact of limit characteristics selection on assessment of water scarcity in low flow periods). In *Acta Hydrologica Slovaca*. Vol. 18, no. 2 (2017), p. 145-153.
- [9] Blaškovičová, L. a kol.: Hodnotenie hydrologického sucha, časť 2: Hodnotenie zmien a trendov mesačných a ročných prietokov. Správa, SHMÚ, 2019.
- [10] Bodiš, D., Kordík, J., Slaninka, I. 2013. Kvantitatívne a kvalitatívne hodnotenie útvarov podzemnej vody, Časť III. - Vyhodnotenie chemického stavu útvarov podzemnej vody. Prípravná štúdia, Bratislava: Štátny geologický ústav Dionýza Štúra. Dostupné z: http://www.vuvh.sk/rsv2/WFD_reporting/2016/2013_Vyhodnotenie%20chemickeho%20stavu%20utvarov%20PzV.pdf
- [11] Bodiš, D., Repčoková, Z., Slaninka, I., Krčmová, K. 2008. Stanovenie požadovaných a prahových hodnôt ÚPV a hodnotenie chemického stavu podzemných vôd na Slovensku. Záverečná správa. Bratislava : Štátny geologický ústav Dionýza Štúra, 2008. Dostupné z: http://www.vuvh.sk/rsv2/WFD_reporting/2016/2008_Stanovenie%20požadovych%20hodnot%20utvarov%20PzV.pdf
- [12] Bodiš, D., Slaninka, I., Kordík, J., Stríček, I., Jankulár, M. 2020. Kvalitatívne hodnotenie útvarov podzemnej vody na Slovensku. Záverečná správa, Bratislava : Štátny geologický ústav Dionýza Štúra, 2020. Dostupné z: <http://www.vuvh.sk/rsv2/default.aspx?pn=PDM>
- [13] Brookes, (1988). *Channelized Rivers*. John Wiley, Chichester, UK, 336 pp.

- [14] Bubeníková, M., Chudoba, V., Kučerová, K., Patschová, A. 2020. Hodnotenie podzemných vôd pre účely smernice 2000/60/ES – dosiahnutie dobrého chemického stavu v útvaroch podzemných vôd. Analýza rizika nedosiahnutia dobrého chemického stavu kvartérnych a predkvartérnych útvarov podzemných vôd do roku 2027. Správa. Bratislava : Výskumný ústav vodného hospodárstva, 2020. Dostupné z: <http://www.vuvh.sk/rsv2/default.aspx?pn=PDM>
- [15] Bubeníková, M., Patschová, A., Kučerová, K., Chudoba, V., Hamar Zsideková, B., Kušnier, S. 2020. Implementácia smernice 2000/60/ES (RSV). Útvary podzemných vôd. Hodnotenie podzemných vôd pre účely smernice 2000/60/ES dosiahnutie dobrého chemického stavu v útvaroch podzemných vôd. Záverečná správa. Bratislava : Výskumný ústav vodného hospodárstva, 2020.
- [16] Bursa, O., 2018. Aktualizované vyhodnotenie trendov kvantity a kvality podzemných vôd v útvaroch podzemných vôd Slovenska obdobia 2007 - 2016. Štúdia 597-01-29718. Banská Bystrica: BURSA s.r.o.
- [17] CEN/TC 230/WG 25: Nxxx - River restoration – ongoing process of the preparation by EU expert group under umbrella of ECOSTAT
- [18] Cibulka, R., Patschová A., Májovská A., Rajczyková E. a kol. 2016. Revízia zraniteľných oblastí pre smernicu Rady 91/676/EHS. Bratislava : Výskumný ústav vodného hospodárstva, 2016.
- [19] Common Implementation Strategy for the Water Framework Directive: Guidance Document no. 13, Overall Approach to the Classification of Ecological Status and Ecological Potential, Luxembourg : Office for Official Publications of the European Communities, 2005. Dostupné z: [https://circabc.europa.eu/sd/a/06480e87-27a6-41e6-b165-0581c2b046ad/Guidance%20No%2013%20-%20Classification%20of%20Ecological%20Status%20\(WG%20A\).pdf](https://circabc.europa.eu/sd/a/06480e87-27a6-41e6-b165-0581c2b046ad/Guidance%20No%2013%20-%20Classification%20of%20Ecological%20Status%20(WG%20A).pdf)
- [20] Common Implementation Strategy for the Water Framework Directive: Guidance Document no. 15 - Guidance on Groundwater Monitoring. Luxembourg : Office for Official Publications of the European Communities, 2007. Dostupné z: https://circabc.europa.eu/sd/a/e409710d-f1c1-4672-9480-e2b9e93f30ad/Groundwater%20Monitoring%20Guidance%20Nov-2006_FINAL-2.pdf
- [21] Common Implementation Strategy for the Water Framework Directive: Guidance Document No. 18 - Guidance on Groundwater Status and Trend Assessment. Luxembourg : Office for Official Publications of the European Communities, 2009. Dostupné z: https://circabc.europa.eu/sd/a/ff303ad4-8783-43d3-989a-55b65ca03afc/Guidance_document_N%C2%B018.pdf
- [22] Common Implementation Strategy for the Water Framework Directive: Guidance Document No. 26, Guidance on Risk Assessment and the Use of Conceptual Models for Groundwater. Luxembourg : Office for Official Publications of the European Communities, 2010. Dostupné z: <https://circabc.europa.eu/sd/a/8564a357-0e17-4619-bd76-a54a23fa7885/Guidance%20No%2026%20-%20GW%20risk%20assessment%20and%20conceptual%20models.pdf>
- [23] Common Implementation Strategy for Water Framework Directive: Guidance document no. 4 – Identification and Designation of Heavily Modified and Artificial Water Bodies. Luxembourg : Office for Official Publications of the European Communities, 2003. Dostupné z: [https://circabc.europa.eu/sd/a/f9b057f4-4a91-46a3-b69a-e23b4cada8ef/Guidance%20No%204%20-%20heavily%20modified%20water%20bodies%20-%20HMWB%20\(WG%202.2\).pdf](https://circabc.europa.eu/sd/a/f9b057f4-4a91-46a3-b69a-e23b4cada8ef/Guidance%20No%204%20-%20heavily%20modified%20water%20bodies%20-%20HMWB%20(WG%202.2).pdf)
- [24] Common Implementation Strategy for Water Framework Directive: Guidance Document no. 37 – Steps for defining and assessing ecological potential for improving comparability of Heavily Modified Water Bodies (Draft). Luxembourg : Office for Official Publications of the European Communities, 2020. Dostupné z: <https://circabc.europa.eu/ui/group/9ab5926d-bed4-4322-9aa7-9964bbe8312d/library/d1d6c347-b528-4819-aa10-6819e6b80876/details>

- [25] Common Implementation Strategy for Water Framework Directive: Technical report No. 6, Technical report on groundwater dependent terrestrial ecosystems. Technical Report - 2011 - 056. Available from: https://circabc.europa.eu/sd/a/0500f8ef-d16b-4086-a152-d783d19bb0b8/Technical_report_No6_GWDTEs.pdf
- [26] Convention on Wetlands of International Importance especially as Waterfowl Habitat. Ramsar, Iran, 2.2.1971 as amended by the Protocol of 3.12.1982 and the Amendments of 28.5.1987. Dostupné z: https://www.ramsar.org/sites/default/files/documents/library/current_convention_text_e.pdf
- [27] Cowx, I., Angelopoulos, N., Noble, R., Slawson, D., Buijse, T., Wolter, Ch. (2013): D5.1 Measuring river restoration success: Measuring success of river restoration actions using end-points and benchmarking. In: REstoring rivers FOR effective catchment Management -REFORM Project funded by the European Commission within the 7th Framework Programme, (2011-2015).
- [28] Dodatok k Rámcovému monitorovaniu vôd Slovenska na obdobie rokov 2016 - 2021 na rok 2017 a 2018. Ministerstvo životného prostredia Slovenskej Republiky. Dostupné z: <https://www.vuvh.sk/rsv2/default.aspx?pn=RPMV2PO>
- [29] Dohovor o ochrane európskych voľne žijúcich organizmov a prírodných stanovišť. Bern, 1979. Dostupné z: [https://eur-lex.europa.eu/legal-content/SK/TXT/?uri=CELEX:21979A0919\(01\)](https://eur-lex.europa.eu/legal-content/SK/TXT/?uri=CELEX:21979A0919(01))
- [30] Dohovor o biologickej diverzite. Rio de Janeiro, 1972. Dostupné z: <https://eur-lex.europa.eu/legal-content/SK/TXT/?uri=celex%3A21993A1213%2801%29>
- [31] Dunajská deklarácia prijatá na zasadnutí ministrov Medzinárodnej komisie pre ochranu rieky Dunaj 9. februára 2016. Manažment vôd v povodí Dunaja: Integrácia a solidarita v najväčšom medzinárodnom povodí na svete. Dostupné z: https://www.minzp.sk/files/sekcia-vod/icpdr/dunajska_deklaracia_sj.pdf
- [32] ETC/ICM Report 2/2012: Hydromorphological alterations and pressures in European rivers, lakes, transitional and coastal waters. Prepared by: Peter Kristensen (EEA) and ETC/ICM members: János Fehér, Judit Gáspár, Kinga Szurdiné Veres, András Kiss (VITUKI), Lidija Globevnik, Monika Peterlin, Tina Kim (IWRS), Ulf Stein (Ecologic), Theo Prins, Claudette Spiteri (Deltares), Ekaterina Laukkonen, Anna-Stiina Heiskanen (SYKE), Kari Austner (NIVA), Silvie Semeradova, Anita Künitzer (CENIA).
- [33] EU Biodiversity Strategy to 2030 (OZNÁMENIE KOMISIE EURÓPSKEMU PARLAMENTU, RADE, EURÓPSKEMU HOSPODÁRSKEMU A SOCIÁLNEMU VÝBORU A VÝBORU REGIÓNOV: Stratégia EÚ v oblasti biodiverzity do roku 2030), 20. 5. 2020. Dostupné z: <https://eur-lex.europa.eu/legal-content/SK/TXT/HTML/?uri=CELEX:52020DC0380&from=EN>
- [34] European Standard - CEN: Water quality – Guidance standard for assessing the hydromorphological features of rivers. EN 14614:2020, approved by ISB and the Technical Committee CEN/TC 230, 2020
- [35] Fekete V., Prehodnotenie bilančných profilov ŠVHB a MQ, VÚVH Bratislava 1985
- [36] Fekete, V., 2010. Deficitné vodné útvary a riešenia v čase nedostatku vody. Bratislava: Výskumný ústav vodného hospodárstva.
- [37] Fondy EÚ: Nástroj na prepájanie Európy (CEF) - Projekty. Bratislava : Ministerstvo dopravy a výstavby SR, 2021. Dostupné z: <https://www.mindop.sk/ministerstvo-1/zalezitosti-eu-a-medzinarodnych-vztahov-14/fondy-eu/nastroj-na-prepajanie-europy-cef/projekty>
- [38] Frings R.M., Döring R., Beckhausen Ch., Schüttrumpf H., Vollmer S. (2014): Fluvial sediment budget of a modern, restrained river: The lower reach of the Rhine in Germany. In: Catena 122, pp. 91-102.

- [39] Gáliková, K. 2020. Odborníci pokračujú v analýze plastového odpadu z Dunaja. Slovenská akadémia vied – Aktuality. Dostupné z: https://www.sav.sk/index.php?lang=sk&doc=services-news&source_no=20&news_no=8718
- [40] Globálne vodné partnerstvo pre strednú a východnú Európu (GWP CEE): Metodická príručka pre prípravu plánov manažmentu sucha. Vypracovanie a implementácia plánov manažmentu sucha v kontexte Rámcovej smernice EÚ o vode ako súčasť plánov manažmentu povodí. 2015.
- [41] Gubková Mihaliková, M., Molnár, E., Možiešiková, K., Malík, P., Belan, M., Kullman, E., Patschová, A., Bubeníková, M., Kurejová Stojková, M. 2020. Hodnotenie suchozemských ekosystémov závislých od podzemnej vody (Hodnotenie ekosystémov závislých na podzemných vodách z pohľadu kvantity podzemných vôd). Záverečná správa k hodnoteniu kvantitatívneho stavu útvarov podzemnej vody pre III. cyklus vodných plánov SR. Bratislava : Slovenský hydrometeorologický ústav, Banská Bystrica : Štátna ochrana prírody, 2020.
- [42] Guidance document No 31) Ecological flows in the implementation of the Water Framework Directive (Ekologické prietoky pri implementácii Rámcovej smernice o vode); EK, 2015. Dostupné z: <https://op.europa.eu/en/publication-detail/-/publication/b2369e0f-d154-11e5-a4b5-01aa75ed71a1/language-en>
- [43] H2Odnota je voda – Akčný plán na riešenie dôsledkov sucha a nedostatku vody. Bratislava : Ministerstvo životného prostredia SR, 2018. Dostupné z: <https://www.minzp.sk/voda/koncepcne-dokumenty/h2odnota-je-voda-akcny-plan-riesenie-dosledkov-sucha-nedostatku-vody.html>
- [44] Hamar Zsideková, B., Chudoba, V., Patschová, A., Bubeníková, M., Ščerbáková, S., Rajczyková, E. 2020. Hodnotenie chemického stavu kvartérnych a predkvartérnych útvarov podzemných vôd - Test zhoršenia chemického a ekologického stavu súvisiacich útvarov povrchových vôd v dôsledku prieniku znečisťujúcich látok z útvarov podzemných vôd. Správa. Bratislava : Výskumný ústav vodného hospodárstva, 2020.
- [45] Henry, C.P. & Amoros, C. (1995): Restoration ecology of riverine wetlands: I. A scientific base. – Environmental Management. 19: 891-902.
- [46] Hey, R.D., Heritage, G.L. and Pattenon, M. (1990): Flood elevation schemes: Engineering and the Environment, MAFF, London, 176 p.
- [47] Hlavné zásady udržateľného rozvoja hydroenergetiky v povodí Dunaja. Vienna : International Commission for the Protection of the Danube River, 2013. Dostupné z: http://www.vuvh.sk/rsv2/download/02_Dokumenty/12_Publikacie/Guiding_Principles_Sustainable_Hydropower-final_SK.pdf
- [48] Holubová, K. & Lisický, M. (2001): River and environmental processes in the wetland restoration of the Morava River. Conference: River Basin Management 2001, Cardiff, Wales, UK.
- [49] Holubová, K., Hey, R. & Lisický, M. J. (2005): Middle Danube Tributaries. Constraints and opportunities in Lowland River Restoration, International Conference: Lowland River Rehabilitation, Large Rivers Vol. 15, No. 1-4 Arch. Hydrobiol. Suppl. 155/1-4, pp. 507 - 519.
- [50] Horvát, O., Patschová, A. 2014. Analýza rozdielov medzi súčasným stavom útvarov podzemných vôd a stanovenými environmentálnymi cieľmi do roku 2021, Časť: Riziková analýza nedosiahnutia dobrého chemického stavu do roku 2021 v útvaroch podzemných vôd. Správa. Bratislava : Výskumný ústav vodného hospodárstva, 2014. Dostupné z: http://www.vuvh.sk/rsv2/WFD_reporting/2016/gw/GWPressures_gwPressuresReference/Rizikova_analyza_UPzV_do_2021_AP_def.pdf
- [51] Hydrologická ročenka podzemné vody 2012. SHMÚ, Bratislava, 2013, 302 s.
- [52] Chránené územia prírody Slovenskej republiky. Banská Bystrica : Štátna ochrana prírody SR, 2021. Dostupné z: <http://www.sopsr.sk/web/?cl=114>

- [53] Chriaštel', R., Kandrik, R. 2020. Hodnotenie ekosystémov závislých na podzemných vodách z pohľadu kvality podzemných vôd. Správa. Bratislava : Slovenský hydrometeorologický ústav, 2020. Dostupné z: <http://www.vuvh.sk/rsv2/default.aspx?pn=PDM>
- [54] Chriaštel', R., Kandrik, R., Kullman, E., Luptáková, A., Urbancová, J. 2020. Aktualizované vyhodnotenie trendov kvality podzemných vôd za roky 2007 - 2016 v kvartérnych a predkvartérnych útvaroch podzemných vôd Slovenskej republiky. Správa. Bratislava : Slovenský hydrometeorologický ústav. Dostupné z: <http://www.vuvh.sk/rsv2/default.aspx?pn=PDM>
- [55] Informačný systém environmentálnych záťaží. Banská Bystrica : Slovenská agentúra životného prostredia, Bratislava : Ministerstvo životného prostredia SR, 2021. Dostupné z: <https://www.enviroportal.sk/environmentalne-temy/vybrane-environmentalne-problemy/environmentalne-zataze/informacny-system-ez>
- [56] Informačný systém integrovanej prevencie a kontroly znečisťovania. Banská Bystrica : Slovenská agentúra životného prostredia, 2021. Dostupné z: <https://www.enviroportal.sk/environmentalne-temy/starostlivost-o-zp/ipkz-integrovana-prevencia-a-kontrola-znečisťovania/informacny-system-ipkz-1>
- [57] Informačný systém prevencie závažných priemyselných havárií. Banská Bystrica : Slovenská agentúra životného prostredia, Bratislava : Ministerstvo životného prostredia SR, 2021. Dostupné z: <https://www.enviroportal.sk/environmentalne-temy/starostlivost-o-zp/pzph-prevencia-zavaznych-priemyselných-havarii/informacny-system-pzph>
- [58] Integrovaný monitoring zdrojov znečistenia. Bratislava : Výskumný ústav vodného hospodárstva, 2021. Dostupné z: <http://www.vuvh.sk/?lid=42>
- [59] ISO/IEC 17025:2017. Všeobecné požiadavky na kompetentnosť skúšobných a kalibračných laboratórií (ISO/IEC 17025: 2017) 1.12.2018
- [60] Jalón,D.G., Alonso,C., González del Tango,M., Martinez, V., Gurnell,A., Lorenz,S., Wolter Ch., Rinaldi, M.,Belletti,B., Mosselman, E., Hendriks,D., Geerling,.G. (2013): D1.2 Review on pressure effects on hydromorphological variables and ecologically relevant processes. In: REstoring rivers FOR effective catchment Management - REFORM Project funded by the European Commission within the 7th Framework Programme, (2011-2015).
- [61] Kail, J., Angelopoulos,N. (2014): D4.2: Evaluation of hydromorphological restoration from existing data. In: REstoring rivers FOR effective catchment Management -REFORM Project funded by the European Commission within the 7th Framework Programme, (2011-2015).
- [62] Kelčík, S., E. Kullman, K. Brezianská, Z. Danáčová, E. Lovásová, 2020. Interakcia podzemných a povrchových vôd z hľadiska kvantity – aktualizácia. Správa. Bratislava: Výskumný ústav vodného hospodárstva.
- [63] Kettunen, M. a kol. 2008. Technical support to EU strategy on invasive species (IAS) – Assessment of the impacts of IAS in Europe and in the EU. Brussels : Institute for European Environmental Policy, 2008.
- [64] Kimberley, S., Coxon, C. 2013. EPA STRIVE Programme 2007-2013, Evaluating the Influence of Groundwater Pressures on Groundwater-Dependent Wetlands, Environmental Supporting Conditions for Groundwater-Dependent Terrestrial Ecosystems. STRIVE Report Series No. 100 (2011-W-DS-5), Wexford : Environmental Protection Agency 2013. Dostupné z: https://www.epa.ie/pubs/reports/research/water/STRIVE_100_web.pdf
- [65] Konceptia územného rozvoja Slovenska 2011. Úplné znenie. Bratislava : Ministerstvo dopravy, výstavby a regionálneho rozvoja SR, 2011. Dostupné z: <https://www.mindop.sk/ministerstvo-1/vystavba-5/uzemne-planovanie/dokumenty/uplne-znenie-kurs2001-v-zneni-kurs2011>

- [66] Konceptcia vodnej politiky SR do roku 2030 s výhľadom do roku 2050. Bratislava : Ministerstvo životného prostredia SR. Dostupné z: <https://www.minzp.sk/voda/koncepcne-dokumenty/koncepcia-vodnej-politiky-roky-2021-2030-vyhľadom-do-roku-2050.html>
- [67] Konceptcia vodnej politiky SR do roku 2030 s výhľadom do roku 2050. Bratislava : Ministerstvo životného prostredia Slovenskej Republiky, 2021. Dostupné z: <https://www.minzp.sk/voda/koncepcne-dokumenty/koncepcia-vodnej-politiky-roky-2021-2030-vyhľadom-do-roku-2050.html>
- [68] Konceptcia využitia hydroenergetického potenciálu vodných tokov SR do roku 2030. Bratislava : Ministerstvo životného prostredia SR, 2011. Dostupné z: <https://www.minzp.sk/voda/koncepcne-dokumenty/koncepcia-vyuzitia-hydroenergetickeho-potencialu-vodnych-tokov-sr-do-roku-2030.html>
- [69] Kováč, V. 2008. Dopracovanie metodiky stanovenia ekologického stavu vôd podľa rýb – záverečná správa. 43 p. Bratislava : AQ-BIOS. Dostupné z: http://www.vuvh.sk/rsv2/download/02_Dokumenty/10_Podpone_dokumenty_metodiky/05_Do_pracovanie%20metodiky%20stanovenia%20ekologickeho%20stavu%20vo%20podla%20ryb.pdf
- [70] Kučerová, K., Chudoba, V., Bubeníková, M., Patschová, A., Hamar Zsideková, B. 2020. Hodnotenie významných vplyvov ľudskej činnosti a dopadov na chemický stav podzemných vôd. Identifikácia významných vplyvov a dopadov na kvartérne a predkvartérne útvary podzemných vôd. Návrh výnimiek a opatrení na dosiahnutie dobrého chemického stavu. Správa. Bratislava : Výskumný ústav vodného hospodárstva. Dostupné z: <http://www.vuvh.sk/rsv2/default.aspx?pn=PDM>
- [71] Kučerová, K., Patschová, A., Bubeníková, M., Slovinská, M., Vajíčeková, A., Munka, K. 2020. Hodnotenie chemického stavu kvartérnych a predkvartérnych útvarov podzemných vôd - Test ochranných pásiem vodárenských zdrojov/chránených vodohospodárskych oblastí, resp. test kvality vody určenej na ľudskú spotrebu. Správa. Bratislava : Výskumný ústav vodného hospodárstva, 2020. Dostupné z: <http://www.vuvh.sk/rsv2/default.aspx?pn=PDM>
- [72] Kullman et. al. 2017: Hydrologická ročenka podzemné vody 2017. SHMÚ, Bratislava, 2018, 264 s.
- [73] Kullman, E., 2018: Dlhodobé mesačné hodnotenia podzemných vôd, 19. Slovenská hydrogeologická konferencia. „Hydrogeológia - vzdelávanie, veda a prax“, 6. – 9. november 2018, Kúpele Nimnica, poster.
- [74] Kullman, E., 2020. Trend vývoja bilančných stavov útvarov podzemnej vody v kvartérnych sedimentoch a v predkvartérnych horninách – hodnotené obdobie 2004 - 2018. Bratislava: Slovenský hydrometeorologický ústav.
- [75] Kullman, E., R., Fľaková, 2019. Aktualizované hodnotenie kvantitatívneho stavu útvarov podzemných vôd v kvartérnych sedimentoch a predkvartérnych horninách ako podklad pre III. cyklus Vodných plánov SR. Správa. Bratislava: Slovenský hydrometeorologický ústav v spolupráci s Katedrou hydrogeológie Univerzity Komenského.
- [76] Kuniková, E. 2010. Metodika na spracovanie kvalitatívnej bilancie povrchových vôd pre druhé plánovacie obdobie, spracovaná v súlade s požiadavkami RSV. Bratislava : VÚVH, 2010.
- [77] Legislatívny proces č. 2019/590. Financovanie rozvoja verejných vodovodov (s dôrazom pre obce do 2 000 obyvateľov) a verejných kanalizácií (s dôrazom pre obce v aglomeráciách do 2 000 ekvivalentných obyvateľov) v Slovenskej republike pre roky 2020-2030. Dostupné z: <https://www.slov-lex.sk/legislativne-procesy/-/SK/LP/2019/590>
- [78] Legislatívny proces č. 2019/890. Konceptcia ochrany prírody a krajiny do roku 2030. LP/2019/890. Dostupné z: <https://www.slov-lex.sk/legislativne-procesy/-/SK/LP/2019/890>

- [79] Lieskovská, Z., Lényiová, P. (eds.) a kol. 2018. Správa o stave životného prostredia Slovenskej republiky v roku 2017. Bratislava : MŽP SR, Banská Bystrica : SAŽP, 2018. 218 p. Dostupné z: <https://www.enviroportal.sk/spravy/detail/8142>
- [80] Makovinská, J. a kol. Monitorovanie a hodnotenie vodných útvarov povrchových vôd Slovenska. Výskumný ústav vodného hospodárstva, Bratislava, 2020, ISBN 978-80-89740-31-4 (v tlači).
- [81] Malík, P., J. Švasta, 2006. Charakterizácia útvarov podzemných vôd z hľadiska tvorby podzemných vôd, ich odvodňovania a smerov prúdenia podzemných vôd. Manuskript. Bratislava: Štátny geologický ústav Dionýza Štúra.
- [82] Marcin, D., Benková, K., Fričovský, B., Bodiš, D., Bottlik, F. 2020. Hodnotenie stavu geotermálnych útvarov podzemných vôd na území Slovenskej republiky. Geologická štúdia. Bratislava : Štátny geologický ústav Dionýza Štúra, 2020.
- [83] Martonová, L. a kol. 2020. Vodné útvary SR. Bratislava : Výskumný ústav vodného hospodárstva, 2020.
- [84] Matok, P. 2007. Metodika pre testovanie predbežne určených výrazne zmenených vodných útvarov (HMWB). Bratislava : Výskumný ústav vodného hospodárstva, 2007.
- [85] Metodika pre odvodnenie referenčných podmienok a klasifikačných schém pre hodnotenie ekologického stavu vôd. Bratislava : Slovenský hydrometeorologický ústav, Ústav zoológie SAV, Výskumný ústav vodného hospodárstva, Banská Bystrica : Slovenská agentúra životného prostredia, 2007. Dostupné z: http://www.vuvh.sk/rsv2/download/02_Dokumenty/10_Podpone_dokumenty_metodiky/11_Metodika%20na%20odvodnenie%20referen%20podmienok.ZIP
- [86] Nariadenie Európskeho parlamentu a Rady (ES) č. 1107/2009 z 21. októbra 2009 o uvádzaní prípravkov na ochranu rastlín na trh a o zrušení smerníc Rady 79/117/EHS a 91/414/EHS, Ú. v. EÚ L 309, 24.11.2009, s. 1 – 50. Dostupné z: <https://eur-lex.europa.eu/legal-content/SK/TXT/?uri=CELEX%3A32009R1107>
- [87] Nariadenie Európskeho parlamentu a Rady (ES) č. 1185/2009 z 25. novembra 2009 o štatistike pesticídov. Dostupné z: <https://www.slov-lex.sk/pravne-predpisy/SK/ZZ/2011/140/20111215>
- [88] Nariadenie Európskeho parlamentu a Rady (ES) č. 166/2006 z 18. januára 2006 o zriadení Európskeho registra uvoľňovania a prenosov znečisťujúcich látok, ktorým sa menia a dopĺňajú smernice Rady 91/689/EHS a 96/61/ES, Ú. v. L 33, 4.2.2006, s. 1–17. Dostupné z: <https://eur-lex.europa.eu/legal-content/SK/TXT/?uri=CELEX%3A32006R0166>
- [89] Nariadenie Európskeho parlamentu a Rady (EÚ) č. 259/2012 zo 14. marca 2012, ktorým sa mení a dopĺňa nariadenie (ES) č. 648/2004, pokiaľ ide o používanie fosfátov a iných zlúčenín fosforu v spotrebiteľských detergentoch určených na pranie a spotrebiteľských detergentoch pre automatické umývačky riadu. Dostupné z: <https://eur-lex.europa.eu/legal-content/SK/TXT/HTML/?uri=CELEX:32012R0259&from=SK>
- [90] Nariadenie Komisie (ES) č. 2076/2002 z 20. novembra 2002, ktorým sa predlžuje časová lehota uvedená v článku 8 ods. 2 smernice Rady 91/414/EHS a ktorá sa týka nezariadenia určitých účinných látok do prílohy I uvedenej smernice a zrušenia povolení pre prípravky na ochranu rastlín obsahujúcich tieto látky. Dostupné z: <https://eur-lex.europa.eu/legal-content/SK/ALL/?uri=CELEX:32002R2076>
- [91] Nariadenie vlády SR č. 140/2011 Z. z., ktorým sa mení a dopĺňa nariadenie vlády SR č. 436/2008 Z. z., ktorým sa ustanovujú podrobnosti o technických požiadavkách a postupoch posudzovania zhody na strojové zariadenia. Dostupné z: <https://www.slov-lex.sk/pravne-predpisy/SK/ZZ/2011/140/20111215>

- [92] Nariadenie vlády SR č. 16/2015 Z. z. o environmentálnych normách kvality v oblasti vodnej politiky. Dostupné z: <https://www.slov-lex.sk/pravne-predpisy/SK/ZZ/2015/167/>
- [93] Nariadenie vlády SR č. 174/2017 Z. z., ktorým sa ustanovujú citlivé oblasti a zraniteľné oblasti. Dostupné z: <https://www.slov-lex.sk/pravne-predpisy/SK/ZZ/2017/174/20170701.html>
- [94] Nariadenie vlády SR č. 201/2011 Z. z., ktorým sa ustanovujú technické špecifikácie pre chemickú analýzu a monitorovanie stavu vôd. Dostupné z: <https://www.slov-lex.sk/pravne-predpisy/SK/ZZ/2011/201/20110701>
- [95] Nariadenie vlády SR č. 269/2010, ktorým sa ustanovujú požiadavky na dosiahnutie dobrého stavu vôd v znení č. 398/2012. Dostupné z: <https://www.slov-lex.sk/pravne-predpisy/SK/ZZ/2010/269/20130101.html>
- [96] Nariadenie vlády SR č. 282/2010 Z. z., ktorým sa ustanovujú prahové hodnoty a zoznam útvarov podzemných vôd v znení č. 452/2019 Z. z. Dostupné z: <https://www.slov-lex.sk/pravne-predpisy/SK/ZZ/2010/282/20200101.html>
- [97] Nariadenie vlády SR č. 342/2014 Z. z., ktorým sa ustanovujú pravidlá poskytovania podpory v poľnohospodárstve v súvislosti so schémami oddelených priamych platieb. Dostupné z: <https://www.slov-lex.sk/pravne-predpisy/SK/ZZ/2014/342/>
- [98] Nariadenie vlády SR č. 416/2011 Z. z. o hodnotení chemického stavu útvarov podzemných vôd. Dostupné z: <https://www.slov-lex.sk/pravne-predpisy/SK/ZZ/2011/416/20160715>
- [99] Nariadenie vlády SR č. 449/2019 Z. z., ktorým sa vydáva zoznam invázných nepôvodných druhov vzbudzujúcich obavu Slovenskej republiky. Dostupné z: <https://www.slov-lex.sk/pravne-predpisy/SK/ZZ/2019/449/20200101.html>
- [100] Nariadenie vlády SR č. 496/2010 Z. z. ktorým sa mení a dopĺňa nariadenie vlády Slovenskej republiky č. 354/2006 Z. z., ktorým sa ustanovujú požiadavky na vodu určenú na ľudskú spotrebu a kontrolu kvality vody určenej na ľudskú spotrebu. Dostupné z: <https://www.slov-lex.sk/pravne-predpisy/SK/ZZ/2004/636/20041201>
- [101] Nariadenie vlády SR č. 617/2004 Z. z., ktorým sa ustanovujú citlivé oblasti a zraniteľné oblasti. Dostupné z: <https://www.slov-lex.sk/pravne-predpisy/SK/ZZ/2004/617/20050101>
- [102] Národná stratégia trvalo udržateľného rozvoja. Bratislava : Úrad vlády SR, 2001. Dostupné z: <https://rokovania.gov.sk/RVL/Material/4341/1>
- [103] Národný register znečisťovania. Bratislava : Ministerstvo životného prostredia SR, 2021. Dostupné z: <https://www.minzp.sk/zneclistovanie/narodny-register-zneclistovania/>
- [104] Národný zoznam CHVÚ. Bratislava : Ministerstvo životného prostredia SR, 2010. Dostupné z: <https://www.minzp.sk/natura2000/chrnene-vtacie-uzemia/narodny-zoznam-chvu.html>
- [105] Národný zoznam území európskeho významu (ÚEV). Bratislava : Ministerstvo životného prostredia SR, 2017. Dostupné z: <https://www.minzp.sk/natura2000/uzemia-europskeho-vyznamu/narodny-zoznam-uev.html>
- [106] Návrh národných priorít implementácie Agendy 2030. Bratislava : Úrad podpredsedu vlády Slovenskej republiky pre investície a informatizáciu, 2018. Dostupné z: <https://rokovania.gov.sk/RVL/Material/22985/1>
- [107] Návrh orientácie, zásad a priorít vodohospodárskej politiky SR do roku 2027. Bratislava : Ministerstvo životného prostredia SR, 2015. Dostupné z: <https://www.minzp.sk/files/sekcia-vod/navrh-orientacie-zasad-a-priorit-vodohospodarskej-politiky-sr-do-roku-2027.pdf>
- [108] Nitrate Vulnerable Zones revision 2017. Slovakia. European Environmental Agency, 2017. Dostupné z: <http://cdr.eionet.europa.eu/sk/eu/nid/envwgwxpg/>

- [109] Nitrates Directive Report (91/676/EEC). Slovakia. European Environmental Agency, 2021. Dostupné z: <http://cdr.eionet.europa.eu/sk/eu/nid/>
- [110] Oznámenie Komisie (EÚ) č. 2009/0147. Biela kniha – Adaptácia na zmenu klímy: Európsky rámec opatrení. Dostupné z: <https://eur-lex.europa.eu/legal-content/SK/TXT/?uri=CELEX%3A52009DC0147>
- [111] Oznámenie Komisie (EÚ) č. 2010/0715. Stratégia EÚ pre podunajskú oblasť. Dostupné z: <https://eur-lex.europa.eu/legal-content/SK/ALL/?uri=CELEX:52010DC0715>
- [112] Oznámenie Komisie (EÚ) č. 2010/2020. EURÓPA 2020 Stratégia na zabezpečenie inteligentného, udržateľného a inkluzívneho rastu. Dostupné z: <https://eur-lex.europa.eu/legal-content/sk/TXT/?uri=CELEX%3A52010DC2020>
- [113] Oznámenie Komisie (EÚ) č. 2012/0673. Koncepcia na ochranu vodných zdrojov Európy. Dostupné z: <https://eur-lex.europa.eu/legal-content/SK/TXT/?uri=CELEX%3A52012DC0673>
- [114] Oznámenie Komisie (EÚ) č. 2013/0216. Stratégia EÚ pre adaptáciu na zmenu klímy. Dostupné z: <https://eur-lex.europa.eu/legal-content/SK/TXT/?uri=CELEX%3A52013DC0216>
- [115] Oznámenie Komisie (EÚ) č. 2013/0249. Zelená infraštruktúra – Zveľaďovanie prírodného kapitálu Európy. Dostupné z: <https://eur-lex.europa.eu/legal-content/SK/TXT/?uri=celex%3A52013DC0249>
- [116] Oznámenie Komisie (EÚ) č. 2017/0753. Smernica EP a Rady o kvalite vody určenej na ľudskú spotrebu. Návrh (prepracované znenie). Dostupné z: <https://eur-lex.europa.eu/legal-content/SK/TXT/?uri=CELEX:52017PC0753>
- [117] Oznámenie Komisie (EÚ) č. 2020/0380. Stratégia EÚ v oblasti biodiverzity do roku 2030. Dostupné z: <https://eur-lex.europa.eu/legal-content/SK/TXT/?uri=CELEX%3A52020DC0380>
- [118] Oznámenie Komisie (EÚ) č. 2020/0652. Návrh: Rozhodnutie Európskeho parlamentu a Rady o všeobecnom environmentálnom akčnom programe do roku 2030. Dostupné z: <https://eur-lex.europa.eu/legal-content/SK/ALL/?uri=CELEX:52020PC0652>
- [119] Oznámenie MZV SR č. 111/2006. Rámcový dohovor o ochrane a trvalo udržateľnom rozvoji Karpát. Dostupné z: <https://www.slov-lex.sk/pravne-predpisy/SK/ZZ/2006/111/>
- [120] Oznámenie MZV SR č. 304/2013. Protokol o trvalo udržateľnom obhospodarovaní lesov k Rámcovému dohovoru o ochrane a trvalo udržateľnom rozvoji Karpát. Dostupné z: <https://www.slov-lex.sk/pravne-predpisy/SK/ZZ/2013/304/>
- [121] Oznámenie o vykonaní revízie zraniteľných oblastí v Slovenskej republike v súlade s článkom 3 smernice Rady 91/676/EHS o ochrane vôd pred znečistením dusičnanmi z poľnohospodárskych zdrojov. Bratislava : Ministerstvo životného prostredia SR, Výskumný ústav vodného hospodárstva, 2017. Dostupné z: file:///C:/Users/HP/AppData/Local/Microsoft/Windows/INetCache/IE/8AM42GSC/NVZ_DES_GIS_SK2017_vysvetlenie.pdf
- [122] Paunović, M., Csányi, B. 2018. Guidance document – Invasive alien species. Vienna : International Commission for the Protection of the Danube River, 2018.
- [123] Plán manažmentu povodňových rizík v čiastkových povodiach SR. Bratislava : Ministerstvo životného prostredia SR, 2015. Dostupné z: <https://www.minzp.sk/voda/ochrana-pred-povodnami/manazment-povodnovych-rizik/plan-manazmentu-povodnovych-rizik-ciastkovych-povodiach-sr-2015.html>
- [124] Plán rozvoja verejných kanalizácií pre územie Slovenskej republiky na roky 2021 – 2027. Bratislava : Ministerstvo životného prostredia SR, 2021. Dostupné z: <https://www.minzp.sk/files/sekcia-vod/plan-rozvoja-vv-vk-2021-2027/prvk.zip>

- [125] Plán rozvoja verejných vodovodov pre územie Slovenskej republiky na roky 2021 – 2027. Bratislava : Ministerstvo životného prostredia SR, 2021. Dostupné z: https://www.minzp.sk/files/sekcia-vod/plan-rozvoja-vv-vk-2021-2027/prvv_final_8_3_2021.zip
- [126] Poórová, a kol.: Hodnotenie hydrologického sucha, Časť 1: Hodnotenie vodnosti roka a zmien rozdelenia odtoku v roku. Správa, SHMÚ, 2018.
- [127] Predbežný prehľad významných vodohospodárskych problémov Správneho územia povodia Dunaja pre plánovacie obdobie 2022 – 2027. Bratislava : Ministerstvo životného prostredia SR, 2019. Dostupné z: https://www.minzp.sk/files/sekcia-vod/predbezny-prehľad-vvh-problemy-dunaj_2019.pdf
- [128] Predbežný prehľad významných vodohospodárskych problémov Správneho územia povodia Visly pre plánovacie obdobie 2022 – 2027. Bratislava : Ministerstvo životného prostredia SR, 2019. Dostupné z: https://www.minzp.sk/files/sekcia-vod/predbezny-prehľad-vvh-problemy-visla_2019.pdf
- [129] Prioritný akčný rámec (PAF) pre sústavu Natura 2000 v Slovenskej republike podľa článku 8 smernice Rady 92/43/EHS o ochrane prirodzených biotopov a voľne žijúcich živočíchov a rastlín (smernica o biotopoch) vo viacročnom finančnom rámci na roky 2021 – 2027 (verzia 21. január 2020). Bratislava : Ministerstvo životného prostredia SR, 2020. Dostupné z: https://www.minzp.sk/files/sekcia-ochranyprirodyakrajiny/paf2020/paf_sk_2021-2027_aktualizacia_schvalena-maj_2021_na-web_21-6-2021.pdf
- [130] Program monitorovania vôd na rok 2013, 2014 a 2015. Bratislava : Ministerstvo životného prostredia SR.
- [131] Program znižovania znečistenia vôd škodlivými a obzvlášť škodlivými látkami. Bratislava : Ministerstvo životného prostredia SR, 2004. Dostupné z: https://www.minzp.sk/files/oblasti/voda/ochrana-vod/1-progr._zni._zv-z.pdf
- [132] Protokol o vode a zdraví k Dohovoru o ochrane a využívaní hraničných vodných tokov a medzinárodných jazier z roku 1992. Dostupné z: https://www.uvzsr.sk/docs/org/ohzp/Protocol_Slovak.pdf
- [133] Rámcový dohovor OSN o zmene klímy. Dostupné z: [https://eur-lex.europa.eu/legal-content/SK/ALL/?uri=CELEX:21994A0207\(02\)](https://eur-lex.europa.eu/legal-content/SK/ALL/?uri=CELEX:21994A0207(02))
- [134] Rámcový program monitorovania stavu vôd na roky 2010 - 2015. Bratislava : Ministerstvo životného prostredia SR, 2009. Dostupné z: <http://www.shmu.sk/sk/?page=1535>
- [135] Rámcový program monitorovania vôd Slovenska na obdobie rokov 2016 - 2021. Bratislava: Ministerstvo životného prostredia Slovenskej Republiky, 2015. Dostupné z: <https://www.vuvh.sk/rsv2/default.aspx?pn=RPMV2PO>
- [136] River Basin Management Plan - Update 2015. Vienna : International Commission for the Protection of the Danube River, 2015. Dostupné z: <http://www.icpdr.org/main/activities-projects/river-basin-management-plan-update-2015>
- [137] Rozhodnutie Komisie (EÚ) č. 2004/248/ES z 10. marca 2004 o nezaradení atrazínu do prílohy I k smernici Rady 91/414/EHS a o odňatí povolení pre prípravky na ochranu rastlín obsahujúce túto účinnú látku. Dostupné z: <https://eur-lex.europa.eu/legal-content/EN/ALL/?uri=CELEX:32004D0248>
- [138] Rozhodnutie Komisie (EÚ) č. 2006/966/ES z 18. decembra 2006 o nezaradení alachlóru do prílohy I k smernici Rady 91/414/EHS a odobratí povolení pre prípravky na ochranu rastlín obsahujúce túto účinnú látku. Dostupné z: <https://eur-lex.europa.eu/legal-content/SK/ALL/?uri=CELEX:32006D0966>

- [139] Rozhodnutie Rady (ES) č. 82/72/EHS z 3. decembra 1981, ktoré sa týka uzavretia Dohovoru o ochrane európskych voľne žijúcich organizmov a prírodných stanovišť. Dostupné z: <https://eur-lex.europa.eu/legal-content/SK/ALL/?uri=CELEX:31982D0072>
- [140] Rozhodnutie Rady (ES) č. 93/626/EHS z 25. októbra 1993 o uzavretí Dohovoru o biologickej diverzite. Dostupné z: <https://eur-lex.europa.eu/legal-content/SK/TXT/?uri=celex%3A31993D0626>
- [141] Siedma národná správa o zmene klímy, THE SEVENTH NATIONAL COMMUNICATION OF THE SLOVAK REPUBLIC ON CLIMATE CHANGE, Under the United Nations Framework Convention on Climate Change and the Kyoto Protocol, Bratislava, 2017.
- [142] Skládkovanie odpadov: Zoznam skládok odpadov v Slovenskej republiky. Bratislava : Ministerstvo životného prostredia SR, 2021. Dostupné z: <https://www.minzp.sk/odpady/skladkovanie-odpadov/informacie/>
- [143] Slivová, V., - Kullman, E., - Gavurník, J. 2016: Analýza výskytu sucha v podzemnej vode v období hydrologických rokov 2013, 2014 a 2015. / Analysis and occurrence of groundwater drought in hydrological years 2013, 2014 and 2015. Podzemná voda roč. 1, Vol. 22, SAH 2016 Bratislava, str. 40 – 51, ISSN 1335 – 1052.
- [144] Slivová, V., - Kullman, E., 2016: Zhodnotenie hydrologického roka 2015 z pohľadu podzemných vôd / Assessment of of the hydrological year 2015 in term of groundwater. Vodohospodársky spravodajca 3-4, roč. 59, 2016 str. 17-19.
- [145] Slivová, V., Kullman, E., Paľušová, Z.: Zhodnotenie kalendárneho roka 2019 z pohľadu podzemnej vody. / Assessment of the year 2019 in terms of groundwater. Vodohospodársky spravodajca 5 -6, roč. 2020, str. 18 - 21.
- [146] Slovenský hydrometeorologický ústav, 2009 až 2019. Vodohospodárska bilancia SR, Vodohospodárska bilancia množstva podzemnej vody za roky 2008 - 2018. Ročné publikácie. Bratislava: Slovenský hydrometeorologický ústav. Dostupné z: <http://www.shmu.sk/sk/?page=1834>
- [147] Smernica Európskeho parlamentu a Rady (EÚ) 2016/2284 zo 14. decembra 2016 o znížení národných emisií určitých látok znečisťujúcich ovzdušie, ktorou sa mení smernica 2003/35/ES a zrušuje smernica 2001/81/ES, Ú. v. L 344, 17.12.2016. s. 1-31. Dostupné z: <https://eur-lex.europa.eu/legal-content/SK/TXT/?uri=CELEX%3A32016L2284>
- [148] Smernica Európskeho parlamentu a Rady 2008/56/ES zo 17. júna 2008, ktorou sa ustanovuje rámec pre činnosť Spoločenstva v oblasti morskej environmentálnej politiky (rámcová smernica o morskej stratégii, MSFD), Ú. v. L 164, 25.6.2008, s. 19 – 40. Dostupné z: <https://eur-lex.europa.eu/legal-content/SK/TXT/?uri=celex%3A32008L0056>
- [149] Smernica Európskeho parlamentu a Rady 2009/128/ES z 21. októbra 2009, ktorou sa ustanovuje rámec pre činnosť Spoločenstva na dosiahnutie trvalo udržateľného používania pesticídov. Dostupné z: <https://eur-lex.europa.eu/LexUriServ/LexUriServ.do?uri=OJ:L:2009:309:0071:0086:sk:PDF>
- [150] Smernica Európskeho parlamentu a Rady č. 2006/118/ES z 12. decembra 2006 o ochrane podzemných vôd pred znečistením a zhoršením kvality. Dostupné z: <https://eur-lex.europa.eu/legal-content/SK/TXT/?uri=CELEX:32006L0118>
- [151] Smernica Európskeho parlamentu a Rady č. 2009/127/ES z 21. októbra 2009, ktorou sa mení a dopĺňa smernica 2006/42/ES, pokiaľ ide o strojové zariadenia na aplikáciu pesticídov. Dostupné z: <https://eur-lex.europa.eu/legal-content/SK/TXT/?uri=CELEX%3A32009L0127>
- [152] Smernica Európskeho parlamentu a Rady 2010/75/EÚ z 24. novembra 2010 o priemyselných emisiách (integrovaná prevencia a kontrola znečisťovania životného prostredia). Dostupné z:

<https://eur-lex.europa.eu/legal-content/SK/TXT/?qid=1596626879537&uri=CELEX:32010L0075>

- [153] Smernica Európskeho parlamentu a Rady č. 2000/60/ES z 23. októbra 2000, ktorou sa stanovuje rámec pôsobnosti pre opatrenia spoločenstva v oblasti vodného hospodárstva. Dostupné z: <https://eur-lex.europa.eu/legal-content/SK/TXT/?qid=1581519441398&uri=CELEX:32000L0060>
- [154] Smernica Európskeho parlamentu a Rady č. 2007/60/ES z 23. októbra 2007 o hodnotení a manažmente povodňových rizík. Dostupné z: <https://eur-lex.europa.eu/legal-content/SK/TXT/?uri=celex%3A32007L0060>
- [155] Smernica Európskeho parlamentu a Rady č. 2009/147/ES z 30. novembra 2009 o ochrane voľne žijúceho vtáctva. Dostupné z: <https://eur-lex.europa.eu/legal-content/SK/TXT/?uri=CELEX%3A32009L0147>
- [156] Smernica Európskeho parlamentu a Rady č. 2013/39/ES z 12. augusta 2013, ktorou sa menia smernice 2000/60/ES a 2008/105/ES, pokiaľ ide o prioritné látky v oblasti vodnej politiky. Dostupné z: <https://eur-lex.europa.eu/legal-content/SK/TXT/?qid=1593771974709&uri=CELEX%3A32013L0039>
- [157] Smernica Komisie (EÚ) č. 2009/90/ES z 31. júla 2009, ktorou sa v súlade so smernicou Európskeho parlamentu a Rady 2000/60/ES ustanovujú technické špecifikácie pre chemickú analýzu a sledovanie stavu vôd. Dostupné z: <https://eur-lex.europa.eu/legal-content/SK/ALL/?uri=CELEX%3A32009L0090>
- [158] Smernica Komisie (EÚ) č. 2014/80/EÚ z 20. júna 2014, ktorou sa mení príloha II k smernici Európskeho parlamentu a Rady 2006/118/ES o ochrane podzemných vôd pred znečistením a zhoršením kvality. Dostupné z: <https://eur-lex.europa.eu/legal-content/SK/TXT/?uri=CELEX:32014L0080>
- [159] Smernica Rady 86/278/EHS z 12. júna 1986 o ochrane životného prostredia a najmä pôdy pri použití splaškových kalov v poľnohospodárstve, Ú. v. L 181, 4.7.1986, s. 265-274. Dostupné z: <https://eur-lex.europa.eu/legal-content/SK/TXT/?qid=1596626541640&uri=CELEX%3A31986L0278>
- [160] Smernica Rady č. 86/268/EHS z 12. júna 1986 o ochrane životného prostredia a najmä pôdy pri použití splaškových kalov v poľnohospodárstve. Dostupné z: <https://eur-lex.europa.eu/legal-content/SK/TXT/?qid=1596626541640&uri=CELEX%3A31986L0278>
- [161] Smernica Rady č. 91/271/EHS z 21. mája 1991 o čistení komunálnych odpadových vôd. Dostupné z: <https://eur-lex.europa.eu/legal-content/SK/TXT/?uri=celex:31991L0271>
- [162] Smernica Rady č. 91/676/EHS z 12. decembra 1991 o ochrane vôd pred znečistením dusičnanmi z poľnohospodárskych zdrojov. Dostupné z: <https://eur-lex.europa.eu/legal-content/SK/TXT/?uri=CELEX%3A31991L0676>
- [163] Smernica Rady č. 92/43/EHS z 21. mája 1992 o ochrane prirodzených biotopov a voľne žijúcich živočíchov a rastlín. Dostupné z: <https://eur-lex.europa.eu/legal-content/SK/TXT/?uri=celex%3A31992L0043>
- [164] Spoločné vyhlásenie ministrov zodpovedných za vodné hospodárstvo krajiny Vyšehradskej skupiny a Bulharsko a Rumunsko. Varšava, 22.3.2017. Dostupné z: <https://www.minzp.sk/files/mbs-sk-project-joint-statement-v4-water-management-en-version-cle.pdf>
- [165] Spoločné vyhlásenie Rozvoj vnútrozemskej lodnej dopravy a ochrana životného prostredia v povodí rieky Dunaj, 2007. Medzinárodná komisia na ochranu Dunaja. Dostupné z: http://www.icpdr.org/main/sites/default/files/SK_Joint%20Statement.Final.pdf

- [166] Správa o plnení Akčného plánu pre mokrade na roky 2015 – 2018 k aktualizovanému Programu starostlivosti o mokrade Slovenska na roky 2015 – 2021, aktualizácia Programu starostlivosti o mokrade Slovenska do roku 2024 a Akčný plán pre mokrade na roky 2019 – 2021. Bratislava : Ministerstvo životného prostredia SR, 2019. Dostupné z: <https://rokovania.gov.sk/RVL/Material/23678/1>
- [167] Správa Slovenskej republiky o kvalite vody určenej na ľudskú spotrebu v rokoch 2014 – 2016 vypracovaná na základe čl. 13 smernice Európskeho parlamentu a Rady 98/83/ES o kvalite vody určenej na ľudskú spotrebu. Bratislava : Úrad verejného zdravotníctva Slovenskej republiky, Výskumný ústav vodného hospodárstva, Ministerstvo životného prostredia Slovenskej republiky, 2018. Dostupné z: https://www.uvzsr.sk/docs/info/pitna/Sprava_PV_2014-2016.pdf
- [168] Stratégia adaptácie SR na zmenu klímy – aktualizácia (2018). Bratislava : Ministerstvo životného prostredia SR, 2018. Dostupné z: <https://www.minzp.sk/files/odbor-politiky-zmeny-klimy/strategia-adaptacie-sr-zmenu-klimy-aktualizacia.pdf>
- [169] Súhrnná evidencia o vodách. Bratislava : Slovenský hydrometeorologický ústav, 2021. Dostupné z: <https://www.shmu.sk/sk/?page=1094>
- [170] Sustainable Hydropower Development in the Danube Basin – Guiding Principles. Vienna : International Commission for the Protection of the Danube River, 2013. 38 p. Dostupné z: http://www.icpdr.org/main/sites/default/files/nodes/documents/icpdr_hydropower_final.pdf
- [171] Ščerbáková, S., Makovinská, J., Rajczyková, E., Mišíková Elexová, E., Baláži, P., Tarábek, P., Čuban, R., Matok, P., Fidlerová, D., Lešťáková, G., Bene, M., Bušovský, J., Pediačová, L. 2020. Hodnotenie ekologického stavu, ekologického potenciálu a chemického stavu. Priebežná správa, Bratislava : Výskumný ústav vodného hospodárstva, 2020.
- [172] Škarbová, B. 2019. Uvádžanie na trh a používanie prípravkov na ochranu rastlín v SR. Seminár k aktuálnym témam v oblasti vodného hospodárstva, 3. - 4. jún 2019, Žilina. Dostupné z: <https://www.enviroportal.sk/uploads/files/VodaRG/2019/SkarbovaUvadzanie-na-trh-a-pouzivanie-pripravkov.pdf>
- [173] Štátny program sanácie environmentálnych záťaží (2016 - 2021). Bratislava : Ministerstvo životného prostredia SR, Banská Bystrica : Štátna agentúra životného prostredia, 2015. Dostupné z: <https://www.enviroportal.sk/uploads/files/EZ/spsez20162021.pdf>
- [174] The Post-2020 Common Agriculture Policy, Environmental Benefits and Simplification. European Commission - DG Agriculture and Rural Development, 2019. 19 p. Dostupné z: https://ec.europa.eu/info/sites/default/files/food-farming-fisheries/key_policies/documents/cap-post-2020-enviro-benefits-simplification_en.pdf Thorn, C.R. (1997): Channel types and Morphological Classification. In.: Applied fluvial geomorphology for river engineering and management. Eds. Thorne, C., R., Hey, R.D., Newson, M., D. John Wiley & Sons Ltd, Chichester, England. Chapter 2, 15-45.
- [175] Tockner, K., Schiemer, & Ward, J.V. (1998): Conservation by restoration: the management concept for river-floodplain system on the Danube River in Austria. – Aquatic Conservation 8: 71-86.
- [176] United Nations Resolution 66/288 adopted by the General Assembly on 27 July 2012 - The future we want. Dostupné z: https://www.un.org/ga/search/view_doc.asp?symbol=A/RES/66/288&Lang=E
- [177] United Nations Resolution 70/1 adopted by the General Assembly on 25 September 2015 – Transforming our world: the 2030 Agenda for Sustainable Development. Dostupné z: <https://www.minzp.sk/files/oblasti/udrzatelny-rozvoj/sdgs-dokument-en-verzia-final.pdf>
- [178] Ústava Slovenskej republiky z 1. septembra 1992, Z. z. č. 460/1992, 1.9.1992, s. 1-43. Dostupné z: <https://www.slov-lex.sk/pravne-predpisy/SK/ZZ/1992/460/20190701>

- [179] Uznesenie Európskeho parlamentu č. 2012/0223 o Európe efektívne využívajúcej zdroje. Dostupné z: <https://eur-lex.europa.eu/legal-content/SK/TXT/?uri=CELEX%3A52012IP0223>
- [180] Vodný plán Slovenska (aktualizácia 2015). Bratislava : Ministerstvo životného prostredia SR, 2015. Dostupné z: <https://www.minzp.sk/voda/vodny-plan-slovenska/vodny-plan-slovenska-aktualizacia-2015.html>
- [181] Vodný plán Slovenska. Bratislava : Ministerstvo životného prostredia SR, 2009. Dostupné z: <https://www.minzp.sk/voda/vodny-plan-slovenska/vodny-plan-slovenska-2009.html>
- [182] Vodohospodárske bilancie množstva a kvality povrchovej a podzemnej vody. Bratislava : Slovenský hydrometeorologický ústav, 2021. Dostupné z: <https://www.shmu.sk/sk/?page=1834>
- [183] Vyhláška MP SR č. 151/2016 Z. z., ktorou sa ustanovujú podrobnosti o agrochemickom skúšaní pôd a o skladovaní a používaní hnojív. Dostupné z: <https://www.slov-lex.sk/pravne-predpisy/SK/ZZ/2016/151/20160415>
- [184] Vyhláška MP SR č. 199/2008 Z. z., ktorou sa ustanovuje Program poľnohospodárskych činností vo vyhlásených zraniteľných oblastiach. Dostupné z: <https://www.slov-lex.sk/pravne-predpisy/SK/ZZ/2008/199/20120101>
- [185] Vyhláška MP SR č. 211/2005 Z. z., ktorou sa ustanovuje zoznam vodohospodársky významných vodných tokov a vodárenských vodných tokov. Dostupné z: <https://www.slov-lex.sk/pravne-predpisy/SK/ZZ/2005/211/>
- [186] Vyhláška MP SR č. 215/2016 Z. z., ktorou sa ustanovujú podrobnosti o obhospodarovaní poľnohospodárskej pôdy v zraniteľných oblastiach. Dostupné z: <https://www.slov-lex.sk/pravne-predpisy/SK/ZZ/2016/215/20160801>
- [187] Vyhláška MP SR č. 245/2005 Z. z., ktorou sa ustanovujú podrobnosti o certifikácii hnojív a uznávaní výsledkov laboratórnych a vegetačných skúšok hnojív. Dostupné z: <https://www.slov-lex.sk/pravne-predpisy/SK/ZZ/2005/245/20050615>
- [188] Vyhláška MP SR č. 577/2005 Z. z., ktorou sa ustanovujú typy hnojív, zloženie, balenie a označovanie hnojív, analytické metódy skúšania hnojív, rizikové prvky, ich limitné hodnoty pre jednotlivé skupiny hnojív, prípustné odchýlky a limitné hodnoty pre hospodárske hnojivá. Dostupné z: <https://www.slov-lex.sk/pravne-predpisy/SK/ZZ/2005/577/20051216>
- [189] Vyhláška MPRV SR č. 486/2011 Z. z., ktorou sa ustanovujú podrobnosti o podmienkach, postupoch a lehotách na uplatnenie ustanovení o skúškach biologickej účinnosti, o žiadostiach, zásadách správnej experimentálnej praxe, auditoch a vydávaní certifikátu, rozšírení rozsahu certifikátu alebo recertifikácii. Dostupné z: <https://www.slov-lex.sk/pravne-predpisy/SK/ZZ/2011/486/20130701>
- [190] Vyhláška MPRV SR č. 487/2011 Z. z. o integrovanej ochrane proti škodlivým organizmom a o jej uplatňovaní. Dostupné z: <https://www.slov-lex.sk/pravne-predpisy/SK/ZZ/2011/487/20120101>
- [191] Vyhláška MPRV SR č. 488/2011 Z. z., ktorou sa ustanovujú podrobnosti o zásadách a opatreniach na ochranu zdravia ľudí, zdrojov pitnej vody, včiel, zveri, vodných a iných necieľových organizmov, životného prostredia a osobitných oblastí pri používaní prípravkov na ochranu rastlín. Dostupné z: <https://www.slov-lex.sk/pravne-predpisy/SK/ZZ/2011/488/20120101>
- [192] Vyhláška MPRV SR č. 489/2011 Z. z. o podmienkach a postupoch pri evidencii a kontrolách aplikačných zariadení. Dostupné z: <https://www.slov-lex.sk/pravne-predpisy/SK/ZZ/2011/489/20120101>
- [193] Vyhláška MPRV SR č. 490/2011 Z. z., ktorou sa ustanovujú podrobnosti o podmienkach, požiadavkách a postupoch na uplatnenie ustanovení o leteckej aplikácii prípravkov na ochranu

- rastlín a o žiadosti o povolenie leteckej aplikácie. Dostupné z: <https://www.slov-lex.sk/pravne-predpisy/SK/ZZ/2011/490/20120101>
- [194] Vyhláška MPRV SR č. 491/2011 Z. z. o vedení záznamov o prípravkoch na ochranu rastlín a nahlasovaní údajov, podmienkach a postupoch pri skladovaní a manipulácii s prípravkami na ochranu rastlín a čistení použitých aplikačných zariadení. Dostupné z: <https://www.slov-lex.sk/pravne-predpisy/SK/ZZ/2011/491/20120101>
- [195] Vyhláška MPRV SR č. 492/2011 Z. z. o odbornom vzdelávaní v oblasti prípravkov na ochranu rastlín. Dostupné z: <https://www.slov-lex.sk/pravne-predpisy/SK/ZZ/2011/492/20120101>
- [196] Vyhláška MPŽPRV SR č. 418/2010 Z. z. o vykonaní niektorých ustanovení vodného zákona. Dostupné z: <https://www.slov-lex.sk/pravne-predpisy/SK/ZZ/2010/418/20160715>
- [197] Vyhláška MZ SR č. 100/2006 Z. z., ktorou sa ustanovujú požiadavky na prírodnú liečivú vodu a prírodnú minerálnu vodu, podrobnosti o balneologickom posudku, rozdelenie, rozsah sledovania a obsah analýz prírodných liečivých vôd a prírodných minerálnych vôd a ich produktov a požiadavky pre zápis akreditovaného laboratória do zoznamu vedeného Štátnou kúpeľnou komisiou. Dostupné z: <https://www.slov-lex.sk/pravne-predpisy/SK/ZZ/2006/100/20200901>
- [198] Vyhláška MZ SR z 9. októbra 2017, ktorou sa ustanovujú podrobnosti o kvalite pitnej vody, kontrole kvality pitnej vody, programe monitorovania a manažmente rizík pri zásobovaní pitnou vodou, Z. z. č. 247/2017, 9.10.2017. Dostupné z: <https://www.slov-lex.sk/pravne-predpisy/SK/ZZ/2005/211/20050601>
- [199] Vyhláška MŽP SR č. 11/2016 Z. z. ktorou sa vykonáva zákon č. 39/2013 Z. z. o integrovanej prevencii a kontrole znečisťovania životného prostredia a o zmene a doplnení niektorých zákonov v znení neskorších predpisov. Dostupné z: https://www.slov-lex.sk/pravne-predpisy/SK/ZZ/2016/11/vyhlasene_znenie.html
- [200] Vyhláška MŽP SR č. 183/2013 Z. z., ktorou sa vykonáva zákon č. 39/2013 Z. z. o integrovanej prevencii a kontrole znečisťovania životného prostredia a o zmene a doplnení niektorých zákonov. Dostupné z: <https://www.slov-lex.sk/pravne-predpisy/SK/ZZ/2016/11/>
- [201] Vyhláška MŽP SR č. 318/2018 Z. z. o technických podmienkach návrhu rybovodov a monitoringu migračnej priechodnosti rybovodov. Dostupné z: <https://www.slov-lex.sk/pravne-predpisy/SK/ZZ/2018/383/20190101.html>
- [202] Vyhláška MŽP SR č. 450/2019 Z. z., ktorou sa ustanovujú podmienky a spôsoby odstraňovania invázných nepôvodných druhov. Dostupné z: <https://www.slov-lex.sk/pravne-predpisy/SK/ZZ/2019/450/20200101.html>
- [203] Vyhláška MŽP SR č. 636/2004 Z. z., ktorou sa ustanovujú požiadavky na kvalitu surovej vody a na sledovanie kvality vody vo verejných vodovodoch. Dostupné z: <https://www.slov-lex.sk/pravne-predpisy/SK/ZZ/2004/636/20041201>
- [204] Vyhláška MŽP SR z 10. decembra 2018 o technických podmienkach návrhu rybovodov a monitoringu migračnej priechodnosti rybovodov, 383/2018 Z. z., 22.12.2018. Dostupné z: <https://www.slov-lex.sk/pravne-predpisy/SK/ZZ/2018/383/>
- [205] Vykonávacie nariadenie Komisie (EÚ) č. 2016/1141 z 13. júla 2016, ktorým sa prijíma zoznam invázných nepôvodných druhov vzbudzujúcich obavy Únie podľa nariadenia Európskeho parlamentu a Rady (EÚ) č. 1143/2014. Dostupné z: <https://eur-lex.europa.eu/legal-content/SK/TXT/?uri=CELEX%3A32016R1141>
- [206] Vykonávacie nariadenie Komisie (EÚ) č. 540/2011 z 25. mája 2011, ktorým sa vykonáva nariadenie Európskeho parlamentu a Rady (ES) č. 1107/2009, pokiaľ ide o zoznam schválených

- účinných látok. Dostupné z: <https://eur-lex.europa.eu/legal-content/SK/TXT/?uri=CELEX:32011R0540>
- [207] Vykonávacie rozhodnutie Komisie (EÚ) č. 2019/16, ktorým sa prijíma desiatu aktualizácia zoznamu lokalít s európskym významom v panónskom biogeografickom regióne. Dostupné z: <https://eur-lex.europa.eu/legal-content/SK/TXT/?uri=CELEX:32019D0016&from=SK>
- [208] Vykonávacie rozhodnutie Komisie (EÚ) č. 2019/17, ktorým sa prijíma dvanásť aktualizácia zoznamu lokalít s európskym významom v alpskom biogeografickom regióne. Dostupné z: <https://eur-lex.europa.eu/legal-content/SK/TXT/?uri=CELEX:32019D0017&from=SK>
- [209] Zákon č. 136/2000 Z. z. o hnojivách. Dostupné z: <https://www.slov-lex.sk/pravne-predpisy/SK/ZZ/2000/136/20190101.html>
- [210] Zákon č. 150/2019 Z. z. o prevencii a manažmente introdukcie a šírenia invázných nepôvodných druhov a o zmene a doplnení niektorých zákonov. Dostupné z: <https://www.slov-lex.sk/pravne-predpisy/SK/ZZ/2019/150/20190801.html>
- [211] Zákon č. 188/2003 Z. z. o aplikácii čistiarenského kalu a dnových sedimentov do pôdy a o doplnení zákona č. 223/2001 Z. z. o odpadoch a o zmene a doplnení niektorých zákonov v znení neskorších predpisov. Dostupné z: <https://www.slov-lex.sk/pravne-predpisy/SK/ZZ/2003/188/20100501.html>
- [212] Zákon č. 201/2009 Z. z. o štátnej hydrologickej službe a štátnej meteorologickej službe. Dostupné z: <https://www.slov-lex.sk/pravne-predpisy/SK/ZZ/2009/201/20130315>
- [213] Zákon č. 205/2004 Z. z. o zhromažďovaní, uchovávaní a šírení informácií o životnom prostredí a o zmene a doplnení niektorých zákonov. Dostupné z: <https://www.slov-lex.sk/pravne-predpisy/SK/ZZ/2004/205/20191227.html>
- [214] Zákon č. 216/2018 Z. z. o rybárstve a o doplnení zákona č. 455/1991 Zb. o živnostenskom podnikaní (živnostenský zákon) v znení neskorších predpisov. Dostupné z: <https://www.slov-lex.sk/pravne-predpisy/SK/ZZ/2018/216/20190101.html>
- [215] Zákon č. 79/2015 Z. z. o odpadoch a o zmene a doplnení niektorých zákonov v znení neskorších predpisov. Dostupné z: <https://www.slov-lex.sk/pravne-predpisy/SK/ZZ/2015/79/20170101>
- [216] Zákon č. 305/2018 Z. z. o chránených oblastiach prirodzenej akumulácie vôd a o zmene a doplnení niektorých zákonov. Dostupné z: <https://www.slov-lex.sk/pravne-predpisy/SK/ZZ/2018/305/20210101.html>
- [217] Zákon č. 355/2007 Z. z. o ochrane, podpore a rozvoji verejného zdravia a o zmene a doplnení niektorých zákonov. Dostupné z: <https://www.slov-lex.sk/pravne-predpisy/SK/ZZ/2007/355/20130701.html>
- [218] Zákon č. 359/2007 Z. z. o prevencii a náprave environmentálnych škôd a o zmene a doplnení niektorých zákonov. Dostupné z: <https://www.slov-lex.sk/pravne-predpisy/SK/ZZ/2007/359/20191227>
- [219] Zákon č. 364/2004 Z. z. o vodách a o zmene zákona Slovenskej národnej rady č. 372/1990 Zb. o priestupkoch v znení neskorších predpisov (vodný zákon). Dostupné z: <https://www.slov-lex.sk/pravne-predpisy/SK/ZZ/2004/364/20200409.html>
- [220] Zákon č. 39/2013 Z. z. o integrovanej prevencii a kontrole znečisťovania životného prostredia a o zmene a doplnení niektorých zákonov. Dostupné z: <https://www.slov-lex.sk/pravne-predpisy/SK/ZZ/2013/39/20211101.html>
- [221] Zákon č. 405/2011 Z. z. o rastlinolekárskej starostlivosti a o zmene zákona Národnej rady Slovenskej republiky č. 145/1995 Z. z. o správnych poplatkoch v znení neskorších predpisov. Dostupné z: <https://www.slov-lex.sk/pravne-predpisy/SK/ZZ/2011/405/20180901>

- [222] Zákon č. 442/2002 Z. z. o verejných vodovodoch a verejných kanalizáciách a o zmene a doplnení zákona č. 276/2001 Z. z. o regulácii v sieťových odvetviach. Dostupné z: <https://www.slov-lex.sk/pravne-predpisy/SK/ZZ/2002/442/20210315.html>
- [223] Zákon č. 538/2005 Z. z. o prírodných liečivých vodách, prírodných liečebných kúpeľoch, kúpeľných miestach a prírodných minerálnych vodách a o zmene a doplnení niektorých zákonov. Dostupné z: <https://www.slov-lex.sk/pravne-predpisy/SK/ZZ/2005/538/20190101>
- [224] Zákon č. 543/2002 Z. z. o ochrane prírody a krajiny v znení neskorších predpisov. Dostupné z: <https://www.slov-lex.sk/pravne-predpisy/SK/ZZ/2019/356/20210901.html>
- [225] Zákon č. 569/2007 Z. z. o geologických prácach (geologický zákon). Dostupné z: <https://www.slov-lex.sk/pravne-predpisy/SK/ZZ/2007/569/20190901>
- [226] Zákon č. 7/2010 Z. z. o ochrane pred povodňami v znení neskorších predpisov. Dostupné z: <https://www.slov-lex.sk/pravne-predpisy/SK/ZZ/2010/7/20200409.html>
- [227] Zelenšie Slovensko – Stratégia environmentálnej politiky Slovenskej republiky do roku 2030. Bratislava : Ministerstvo životného prostredia SR, 2019. Dostupné z: https://www.minzp.sk/files/iep/03_vlastny_material_envirostrategia2030_povlade.pdf
- [228] Zoznam legislatívnych predpisov súvisiacich so životným prostredím za sektor Poľnohospodárstvo. Banská Bystrica : Slovenská agentúra životného prostredia, 2021. Dostupné z: <https://www.enviroportal.sk/uploads/files/Dokumenty/2021/polnoNarodnalegislativa13.pdf>