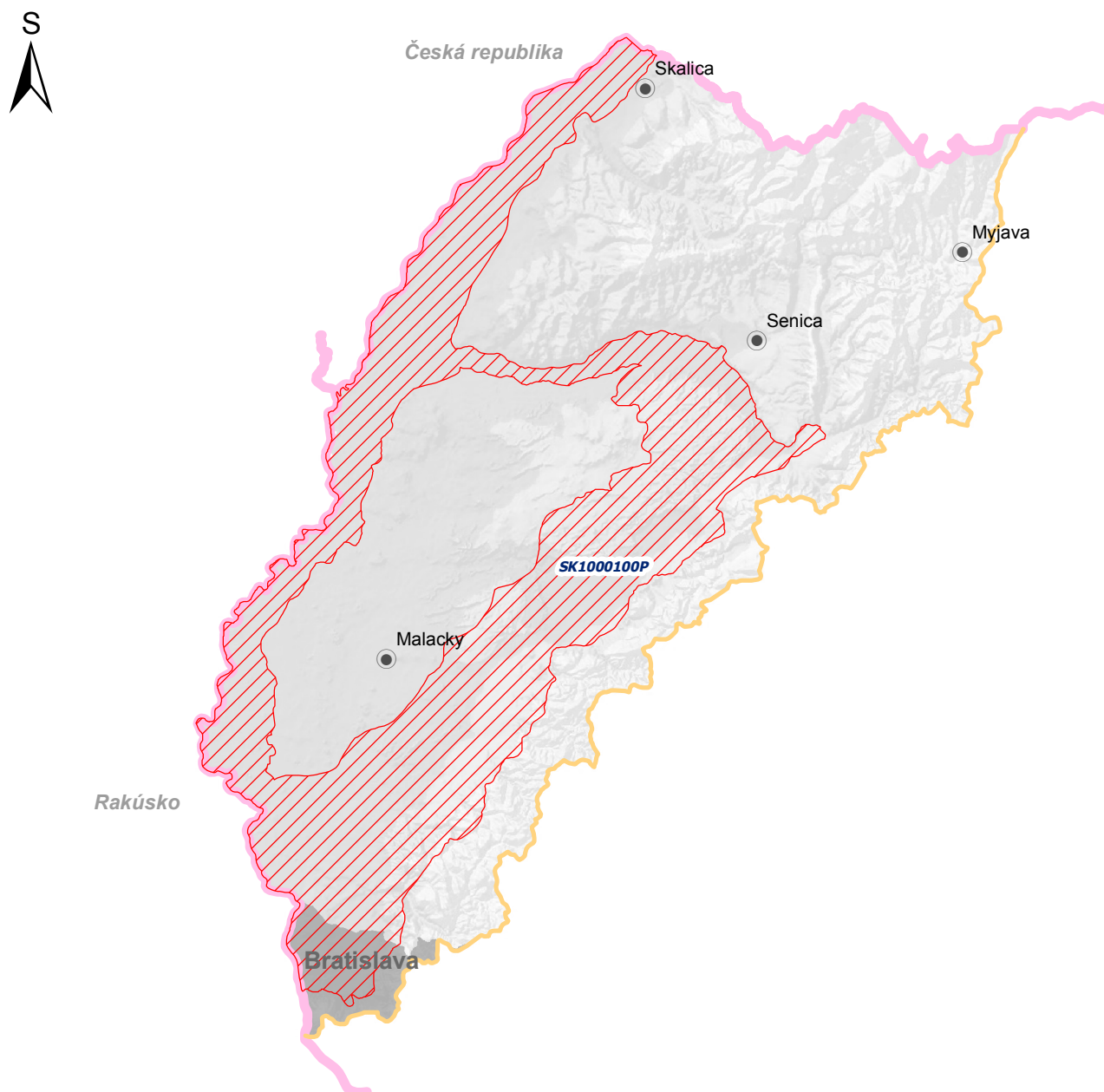





Plán manažmentu čiastkového povodia Moravy

Mapa 6.3a


Výnimky z dosiahnutia dobrého chemického stavu k roku 2027 pre útvary podzemných vôd v kvartérnych sedimentoch



Legenda

-  výnimka podľa čl. 4(4) RSV
-  výnimka podľa čl. 4(4), 4(5) RSV
-  bez výnimiek

SK1000100P medzinárodný kód útvaru podzemnej vody v kvartérnych sedimentoch

 rozvodnica čiastkových povodí

 štátna hranica

 krajské sídlo

 okresné mesto

