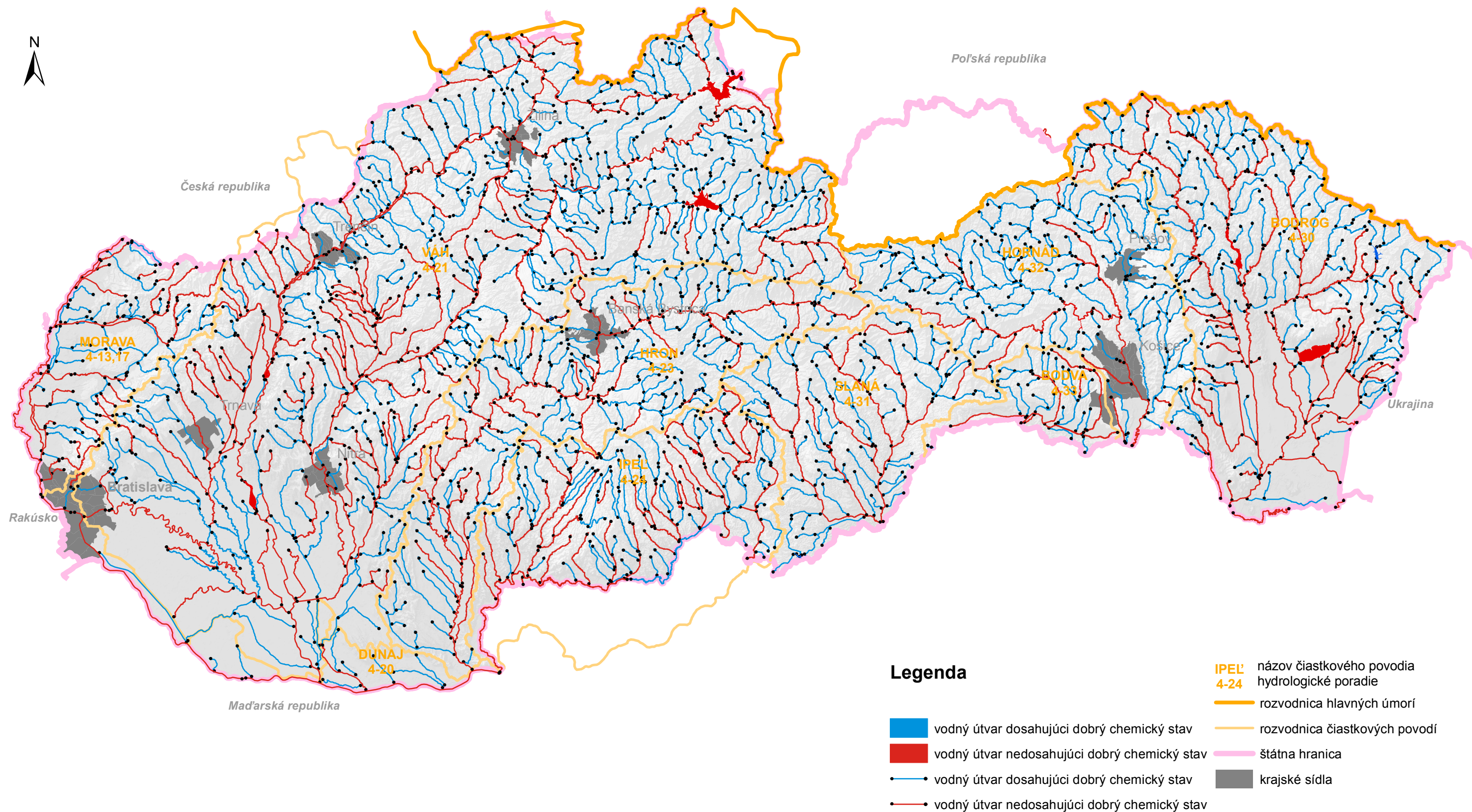


# Plán manažmentu správneho územia povodia Dunaja

## Hodnotenie chemického stavu útvarov povrchovej vody – obdobie 2013 až 2018

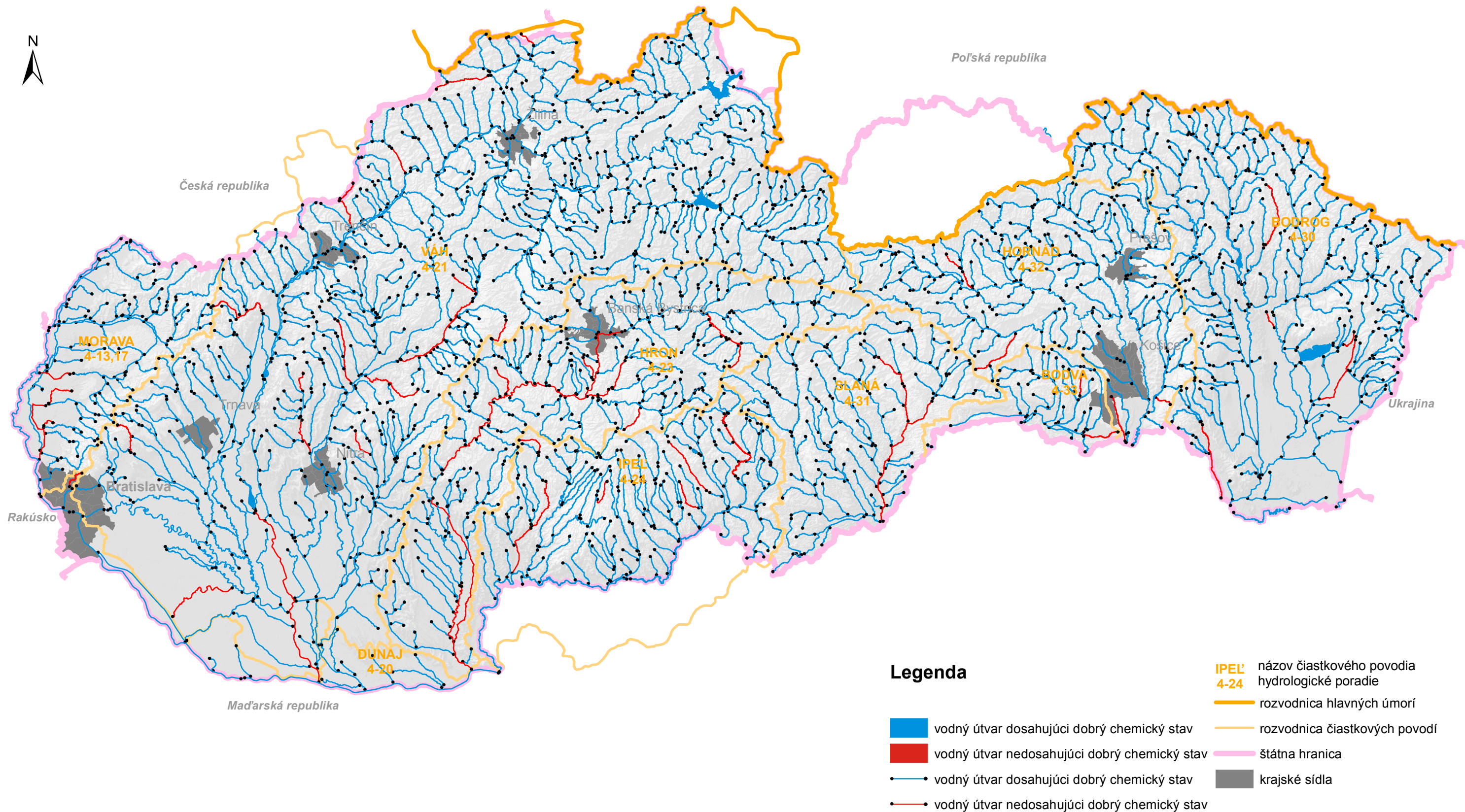
Mapa 5.4



# Plán manažmentu správneho územia povodia Dunaja

Hodnotenie chemického stavu útvarov povrchovej vody bez všadeprítomných látok – obdobie 2013 až 2018

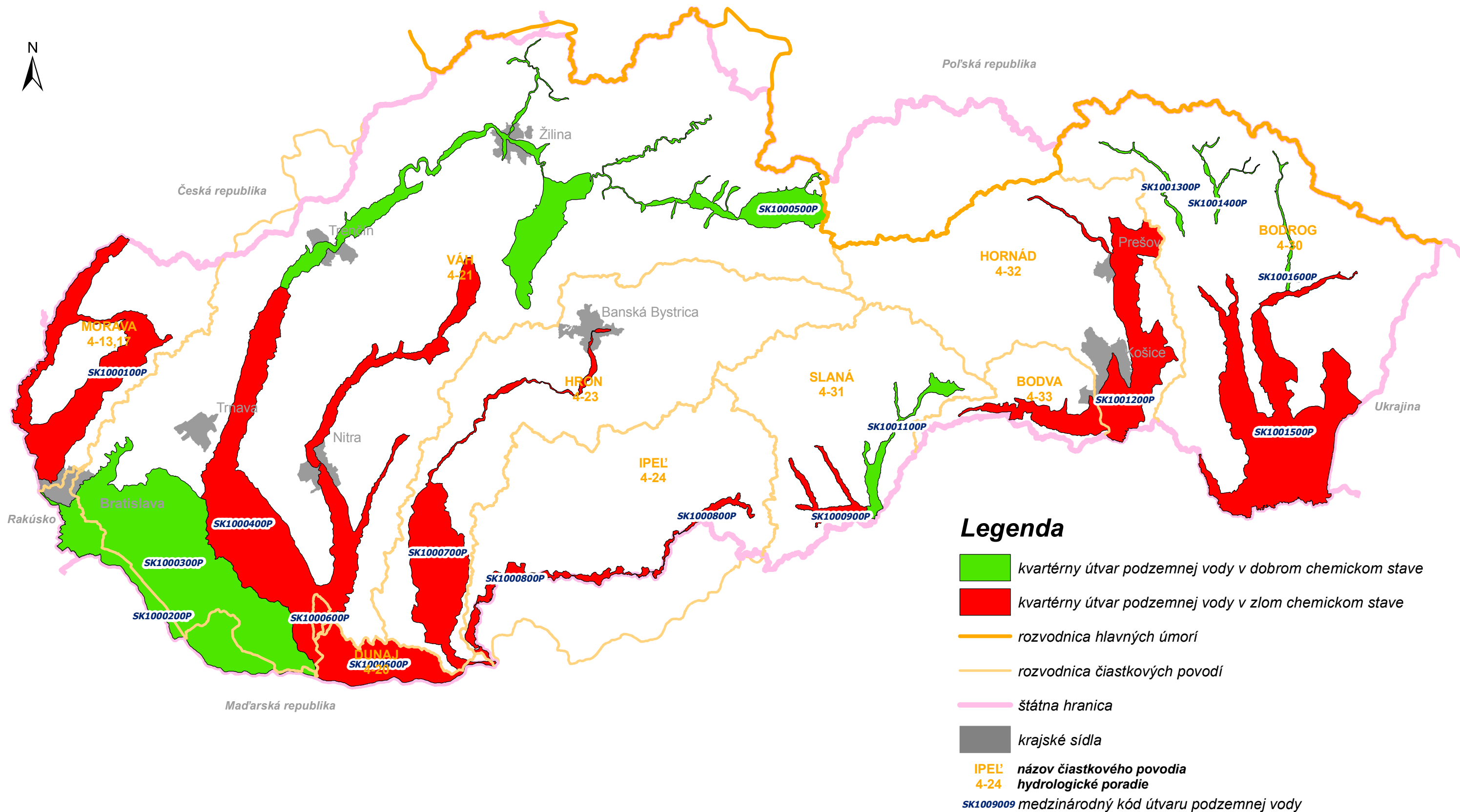
Mapa 5.4a



# Plán manažmentu správneho územia povodia Dunaja

## Chemický stav útvarov podzemnej vody v kvartérnych sedimentoch

Mapa 5.5a



Mierka 1:1 100 000

1 cm = 11 km

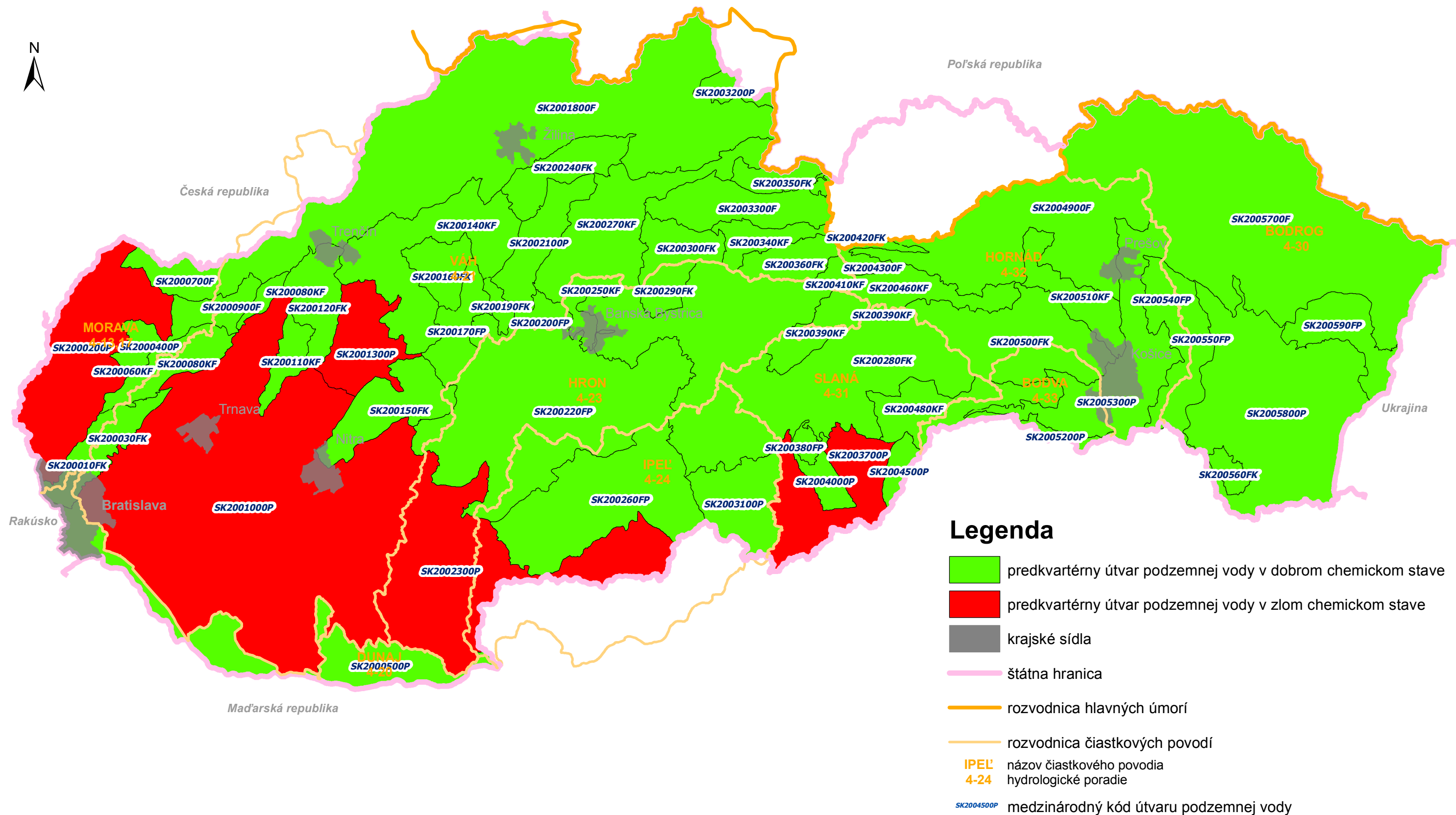
0 7,5 15 30 45 60 km



# Plán manažmentu správneho územia povodia Dunaja

Chemický stav útvarov podzemnej vody v predkvartérnych horninách

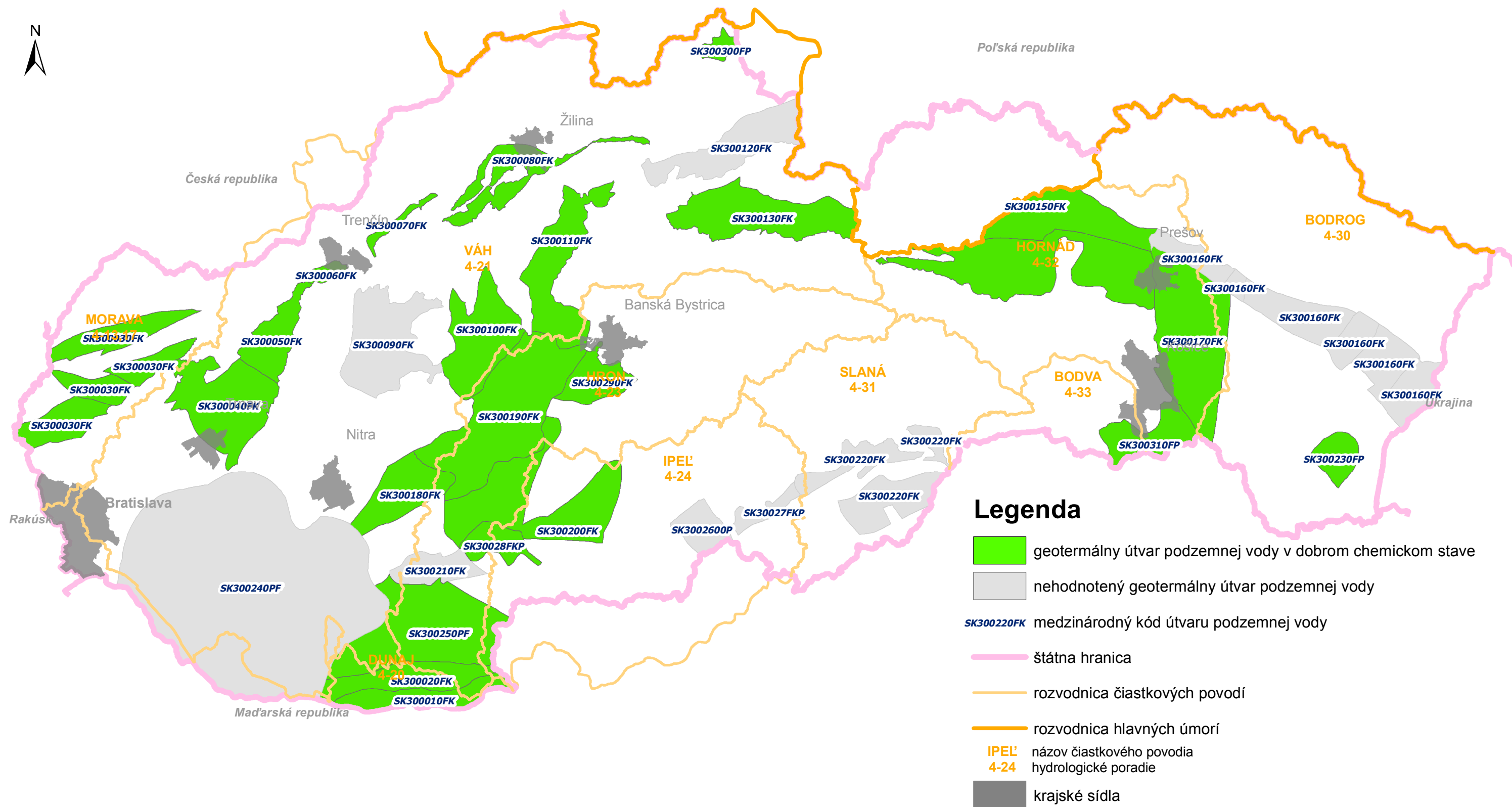
Mapa 5.5b



# Plán manažmentu správneho územia povodia Dunaja

Chemický stav útvarov podzemnej vody v geotermálnych štruktúrach

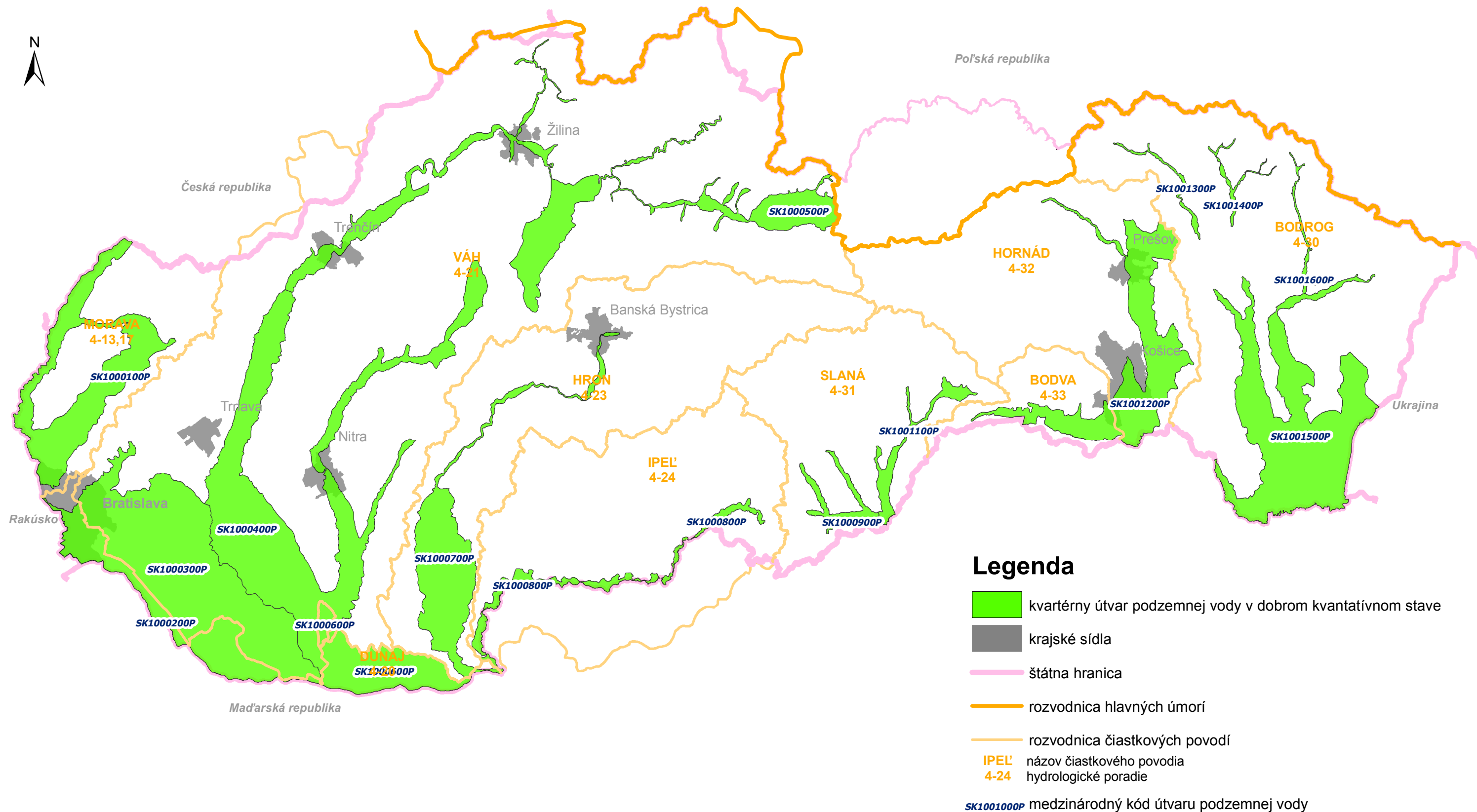
Mapa 5.5c



# Plán manažmentu správneho územia povodia Dunaja

Kvantitatívny stav útvarov podzemnej vody v kvartérnych sedimentoch

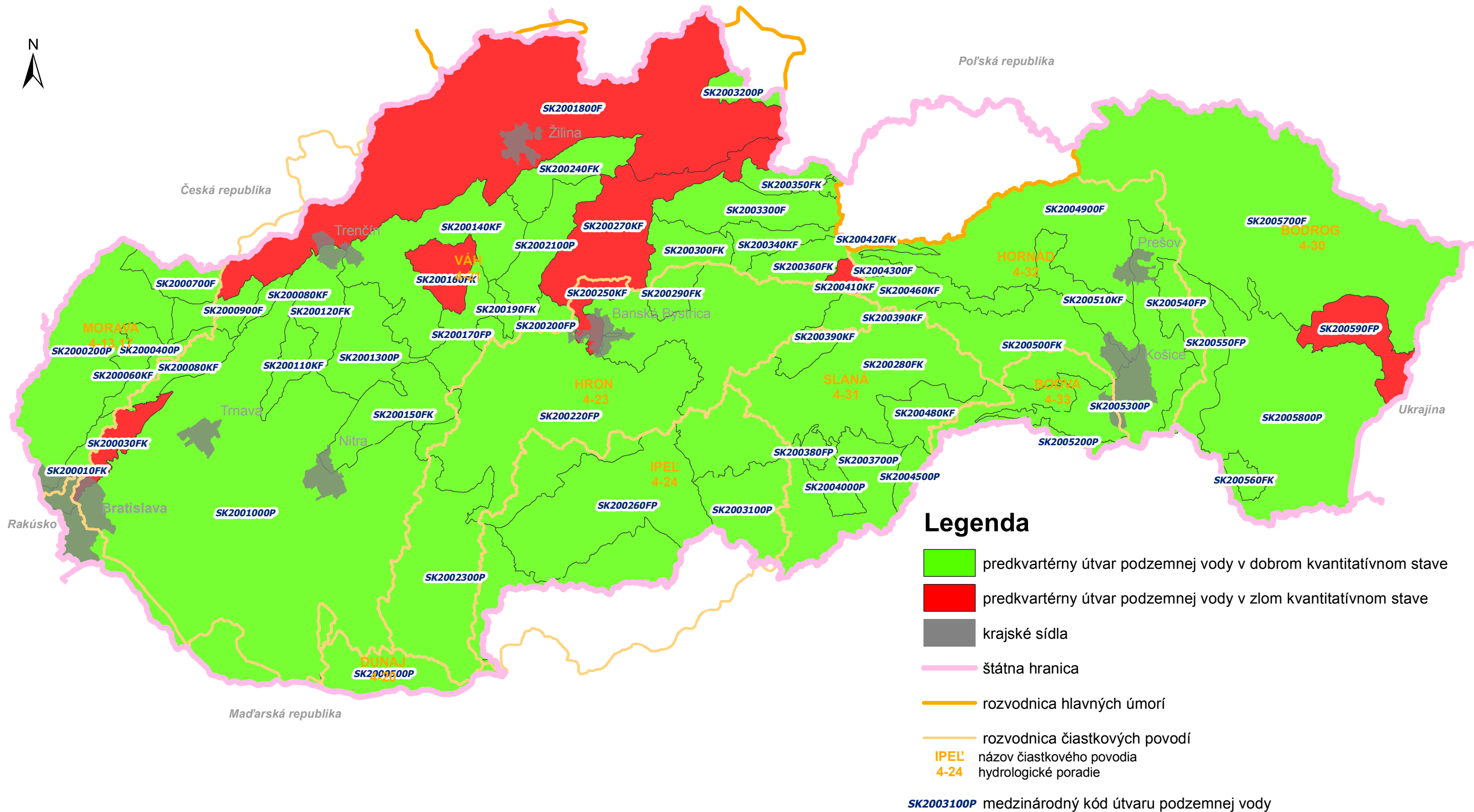
Mapa 5.6a



# Plán manažmentu správneho územia povodia Dunaja

Kvantitatívny stav útvarov podzemnej vody v predkvartérnych horninách

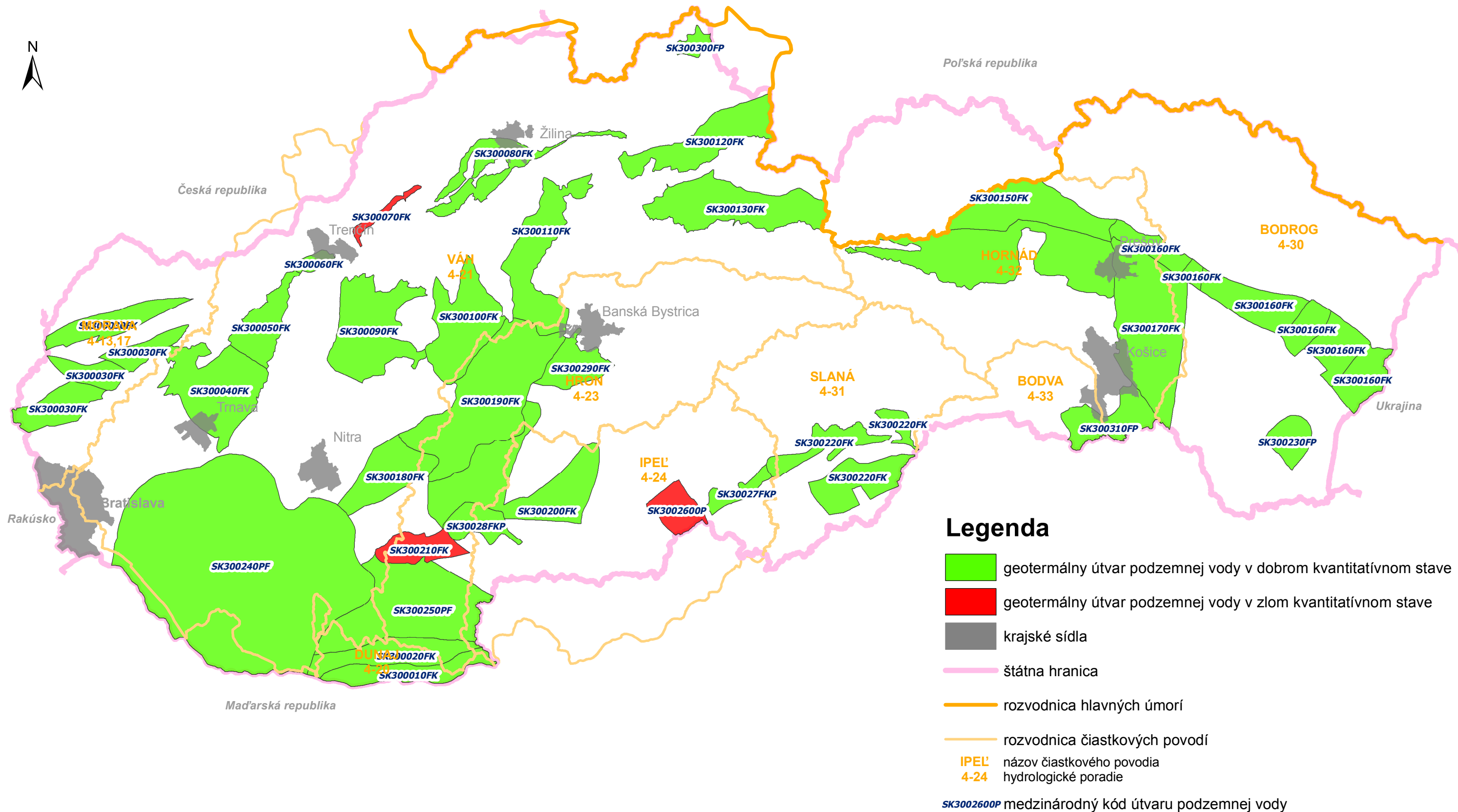
Mapa 5.6b



# Plán manažmentu správneho územia povodia Dunaja

Kvantitatívny stav útvarov podzemnej vody v geotermálnych štruktúrach

Mapa 5.6c

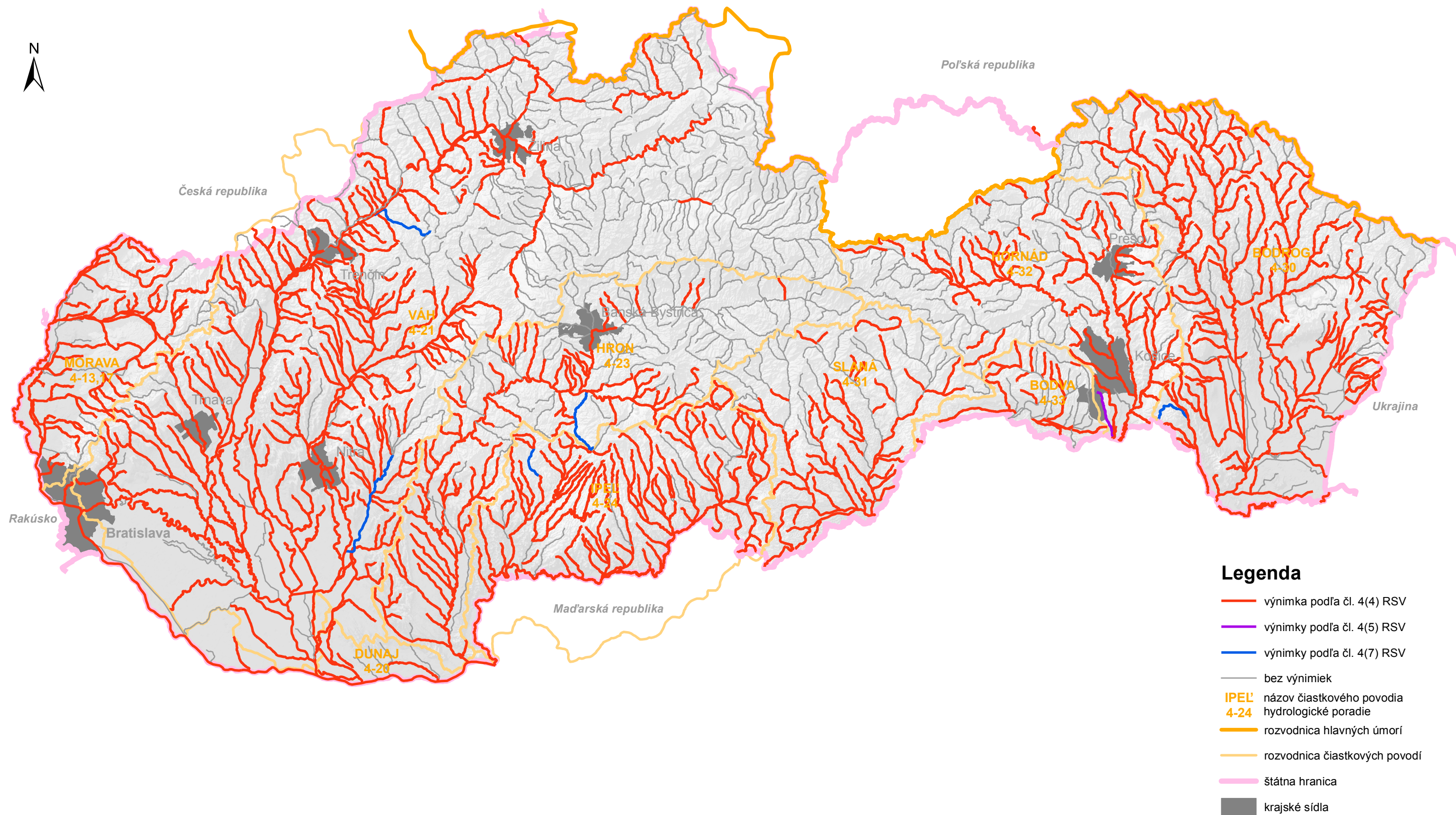




# Plán manažmentu správneho územia povodia Dunaja

Výnimky z dosiahnutia dobrého ekologického stavu k roku 2027 pre útvary povrchovej vody

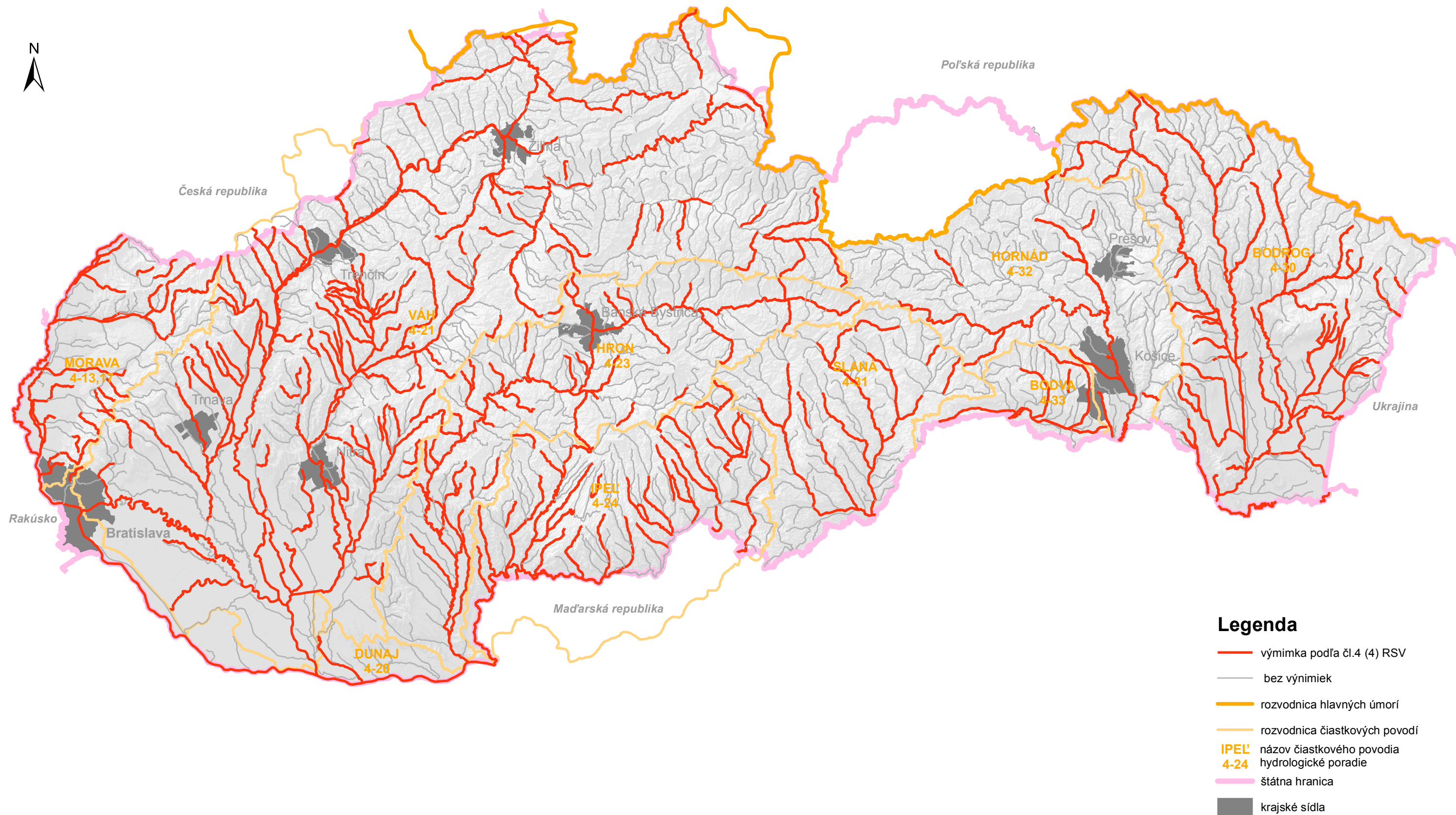
Mapa 6.1



# Plán manažmentu správneho územia povodia Dunaja

Výnimky z dosiahnutia dobrého chemického stavu k roku 2027 pre útvary povrchovej vody

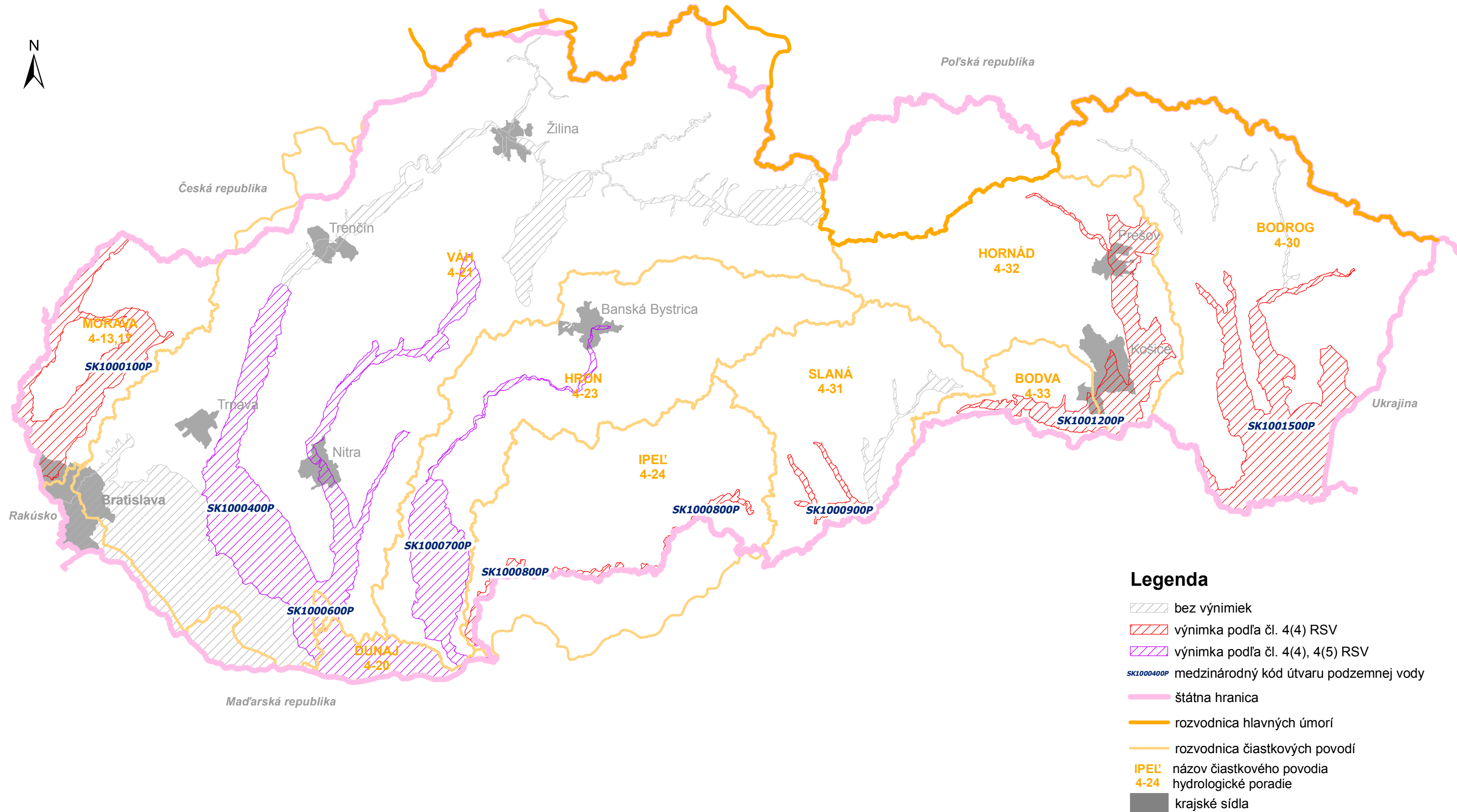
Mapa 6.2



# Plán manažmentu správneho územia povodia Dunaja

## Výnimky z dosiahnutia dobrého chemického stavu k roku 2027 pre útvary podzemnej vody v kvartérnych sedimentoch

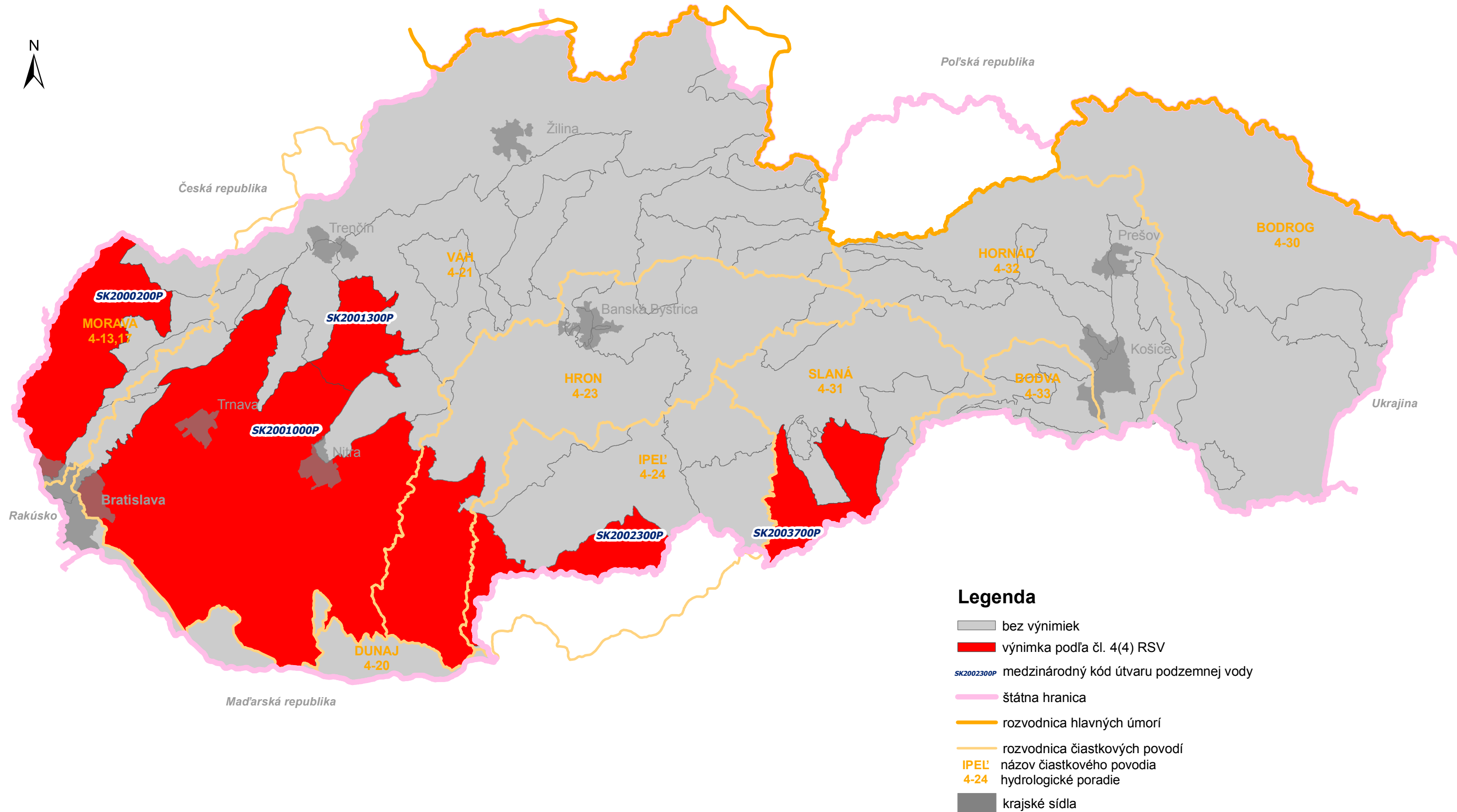
Mapa 6.3a



# Plán manažmentu správneho územia povodia Dunaja

Výnimky z dosiahnutia dobrého chemického stavu k roku 2027 pre útvary podzemnej vody v predkvartérnych horninách

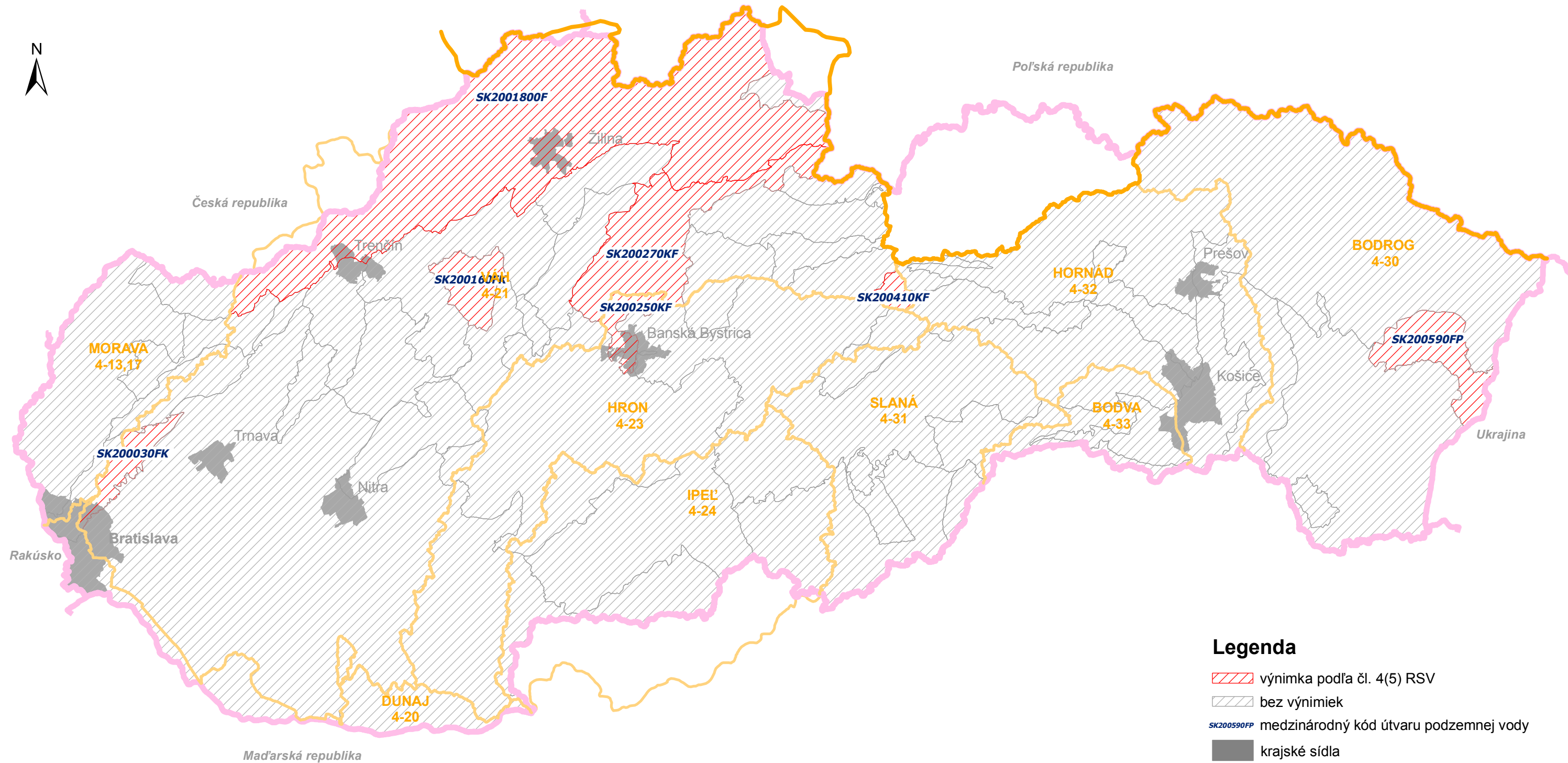
Mapa 6.3b












# Plán manažmentu správneho územia povodia Dunaja

## Výnimky z dosiahnutia dobrého kvantitatívneho stavu k roku 2027 pre útvary podzemnej vody v predkvartérnych horninách

Mapa 6.4a



### Legenda

-  výnimka podľa čl. 4(5) RSV
-  bez výnimiek
-  SK200590FP medzinárodný kód útvaru podzemnej vody
-  krajské sídla
-  štátna hranica
-  rozvodnica hlavných úmorí
-  rozvodnica čiastkových povodí
-  IPEL' názov čiastkového povodia
-  4-24 hydrologické poradie



# Plán manažmentu správneho územia povodia Dunaja

## Výnimky z dosiahnutia dobrého kvantitatívneho stavu k roku 2027 pre útvary podzemnej vody v geotermálnych štruktúrach

Mapa 6.4b

