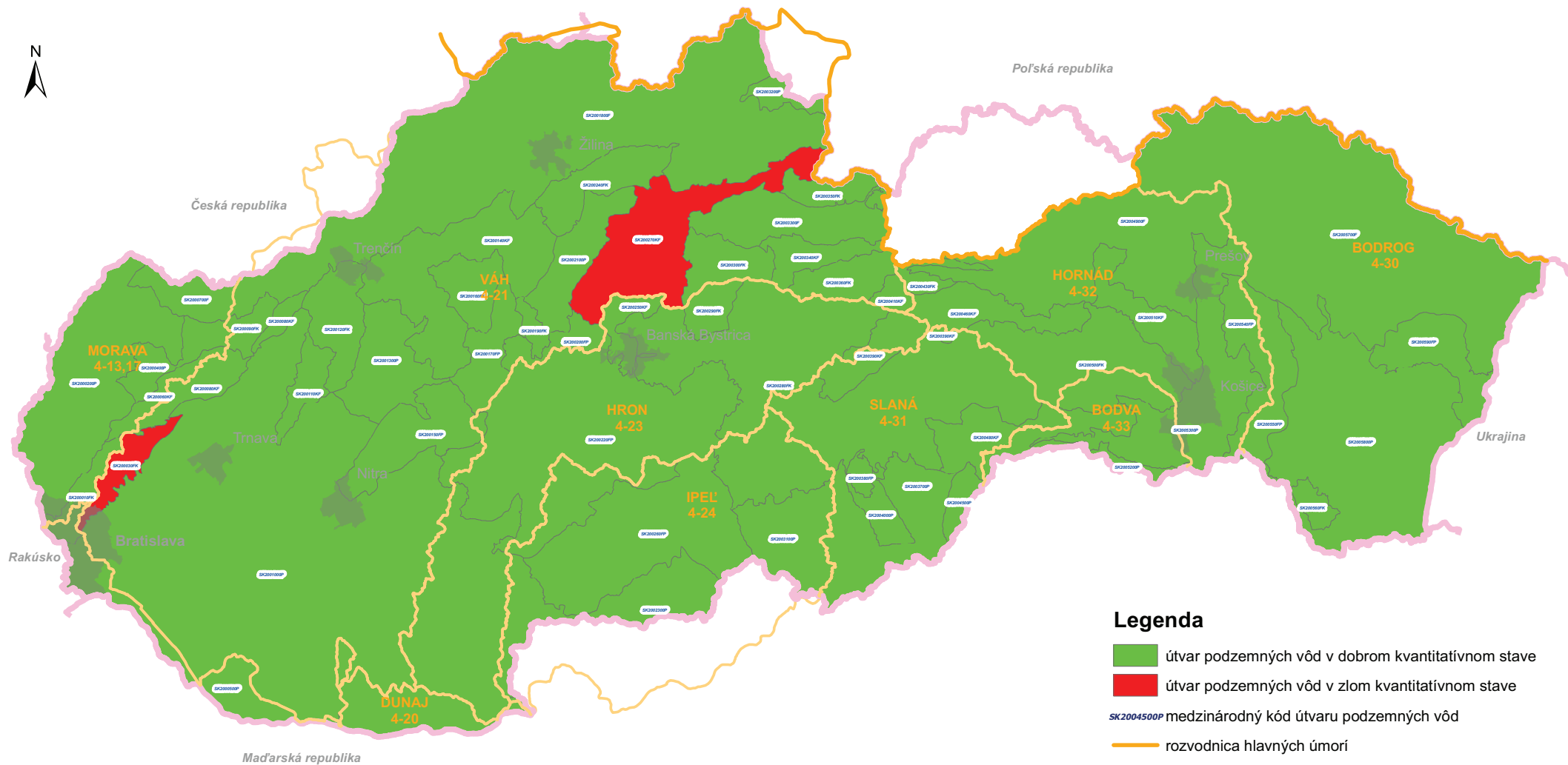


# Plán manažmentu správneho územia povodia Dunaja

## Kvantitatívny stav útvarov podzemných vôd v predkvartérnych horninách – rok 2011

Mapa 5.7



### Legenda

- útvar podzemných vôd v dobrom kvantitatívnom stave
- útvar podzemných vôd v zlom kvantitatívnom stave

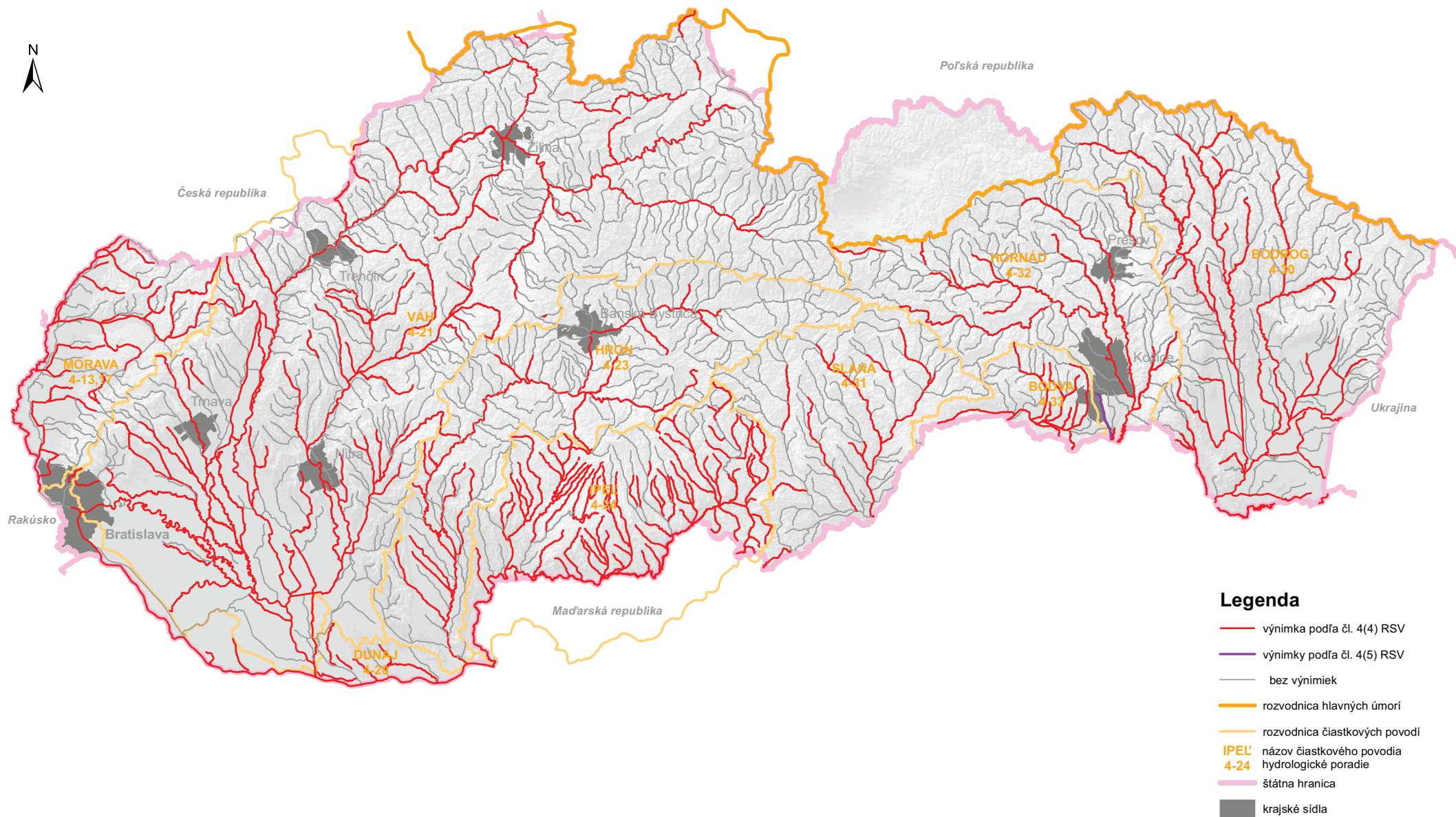
SK2004500P medzinárodný kód útvaru podzemných vôd

- rozvodnica hlavných úmorí
- rozvodnica čiastkových povodia
- IPEL**  
4-24 názov čiastkového povodia  
hydrologické poradie
- štátna hranica
- krajské sídla

# Plán manažmentu správneho územia povodia Dunaja

Výnimky z dosiahnutia dobrého ekologického stavu k roku 2021 pre útvary povrchových vôd

Mapa 6.1

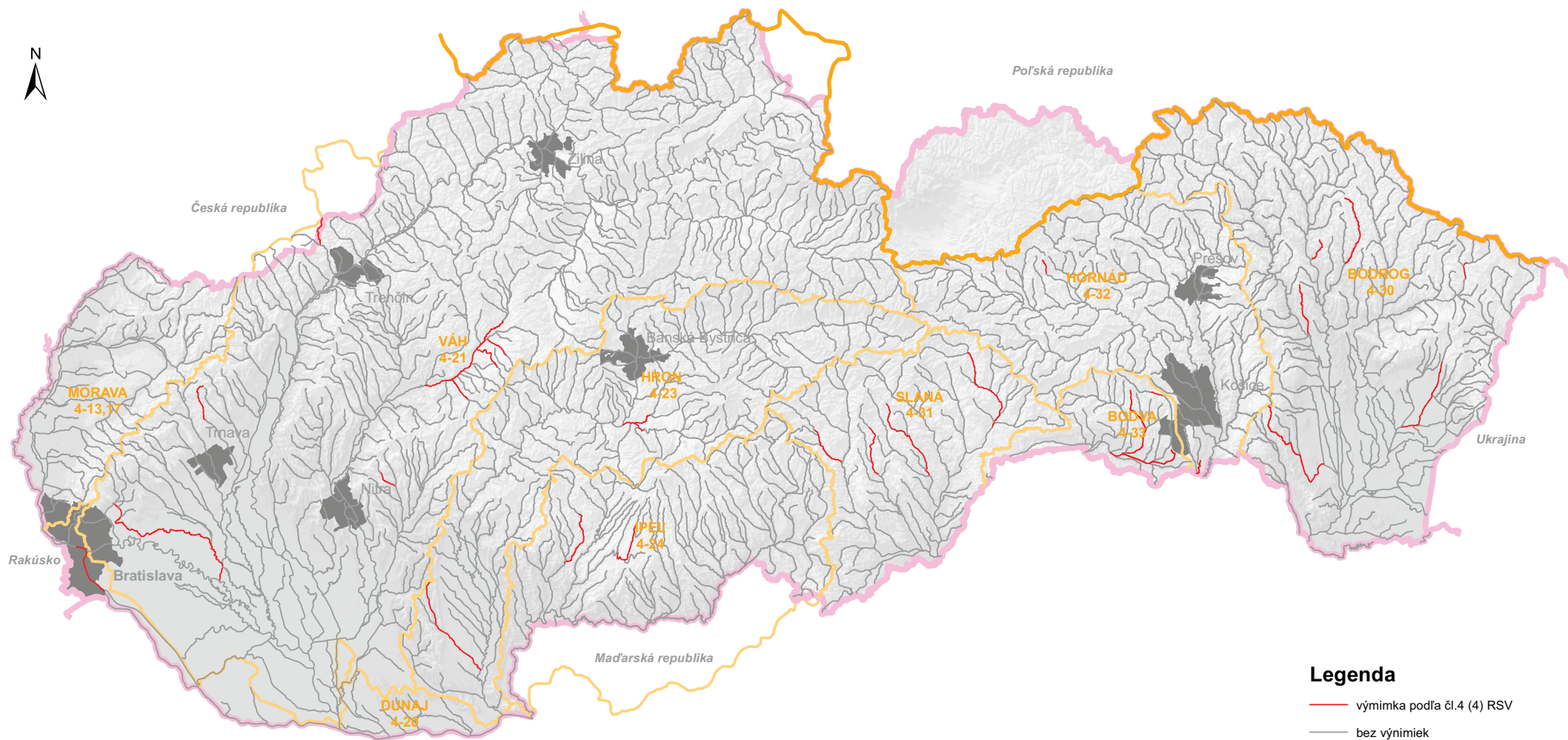




# Plán manažmentu správneho územia povodia Dunaja

Výnimky z dosiahnutia dobrého chemického stavu k roku 2021 pre útvary povrchových vôd

Mapa 6.2



## Legenda

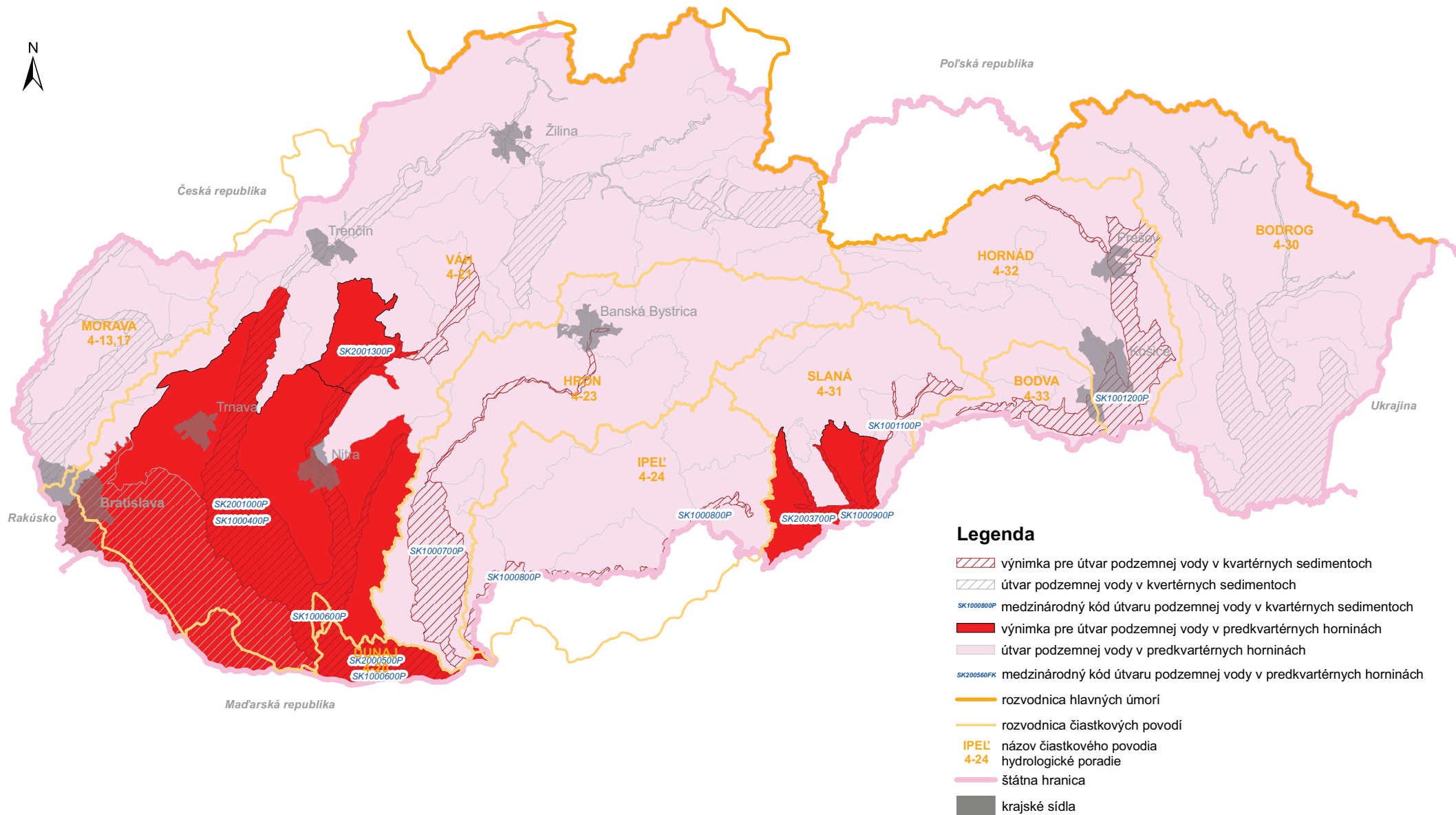
- výnimka podľa čl.4 (4) RSV
- bez výnimiek
- rozvodnica hlavných úmorí
- rozvodnica čiastkových povodi
- IPEL** 4-24 názov čiastkového povodia hydrologické poradie
- štátna hranica
- krajské sídla



# Plán manažmentu správneho územia povodia Dunaja

Výnimky z dosiahnutie dobrého chemického stavu k roku 2021 pre útvary podzemnej vody

Mapa 6.3



# Plán manažmentu správneho územia povodia Dunaja

Výnimky z dosiahnutie dobrého kvantitatívneho stavu k roku 2021 pre útvary podzemnej vody

Mapa 6.4

